

Projekt

z dnia 31 marca 2025 r.

Zatwierdzony przez

**UCHWAŁA NR
RADY MIEJSKIEJ W MORAWICY**

z dnia 9 kwietnia 2025 r.

w sprawie zaliczenia dróg do kategorii dróg gminnych oraz ustalenia ich przebiegu

Na podstawie art. 18 ust. 2 pkt. 15 ustawy z dnia 8 marca 1990 r. o samorządzie gminnym (t.j. Dz.U. z 2024 r. poz.1465 z późn. zmianami) oraz art. 7 ust. 1 i 2 ustawy z dnia 21 marca 1985 r. o drogach publicznych (t.j. Dz.U z 2024 r. poz. 320 z późn. zmianami) Rada Miejska w Morawicy, po zasięgnięciu pozytywnej opinii Zarządu Powiatu Kieleckiego uchwała, co następuje:

§ 1. Zaliczyć do kategorii dróg gminnych:

- 1) ul. Bobrowa oznaczoną w operacie ewidencji gruntów jako działki o numerze ewidencyjnym : 299/13, 300/2 obręb Łabędziów od km 0+000 do km 0+410;
- 2) ul. Jabłoniowa oznaczoną w operacie ewidencji gruntów jako działka o numerze ewidencyjnym 222/14 obręb Kuby Młyny od km 0+000 do km 0+020;
- 3) ul. Zielona oznaczoną w operacie ewidencji gruntów jako działki o numerze ewidencyjnym 77,79 obręb Brudzów od km 0+ 000 do km 0+350;
- 4) ul. Radomska oznaczoną w operacie ewidencji gruntów jako działka o numerze ewidencyjnym 200/2 obręb Łabędziów od km 0+000 do km 0+140;
- 5) ul. Łąkowa oznaczoną w operacie ewidencji gruntów jako działka o numerze ewidencyjnym 54 obręb Lisów od km 0+000 do km 0+145

§ 2. Przebiegi dróg wymienionych w § 1 oznaczono w załącznikach do niniejszej uchwały.

§ 3. Wykonanie uchwały powierza się Burmistrzowi Miasta i Gminy Morawica.

§ 4. Uchwała wchodzi w życie po upływie 14 dni od dnia jej ogłoszenia w Dzienniku Urzędowym Województwa Świętokrzyskiego.

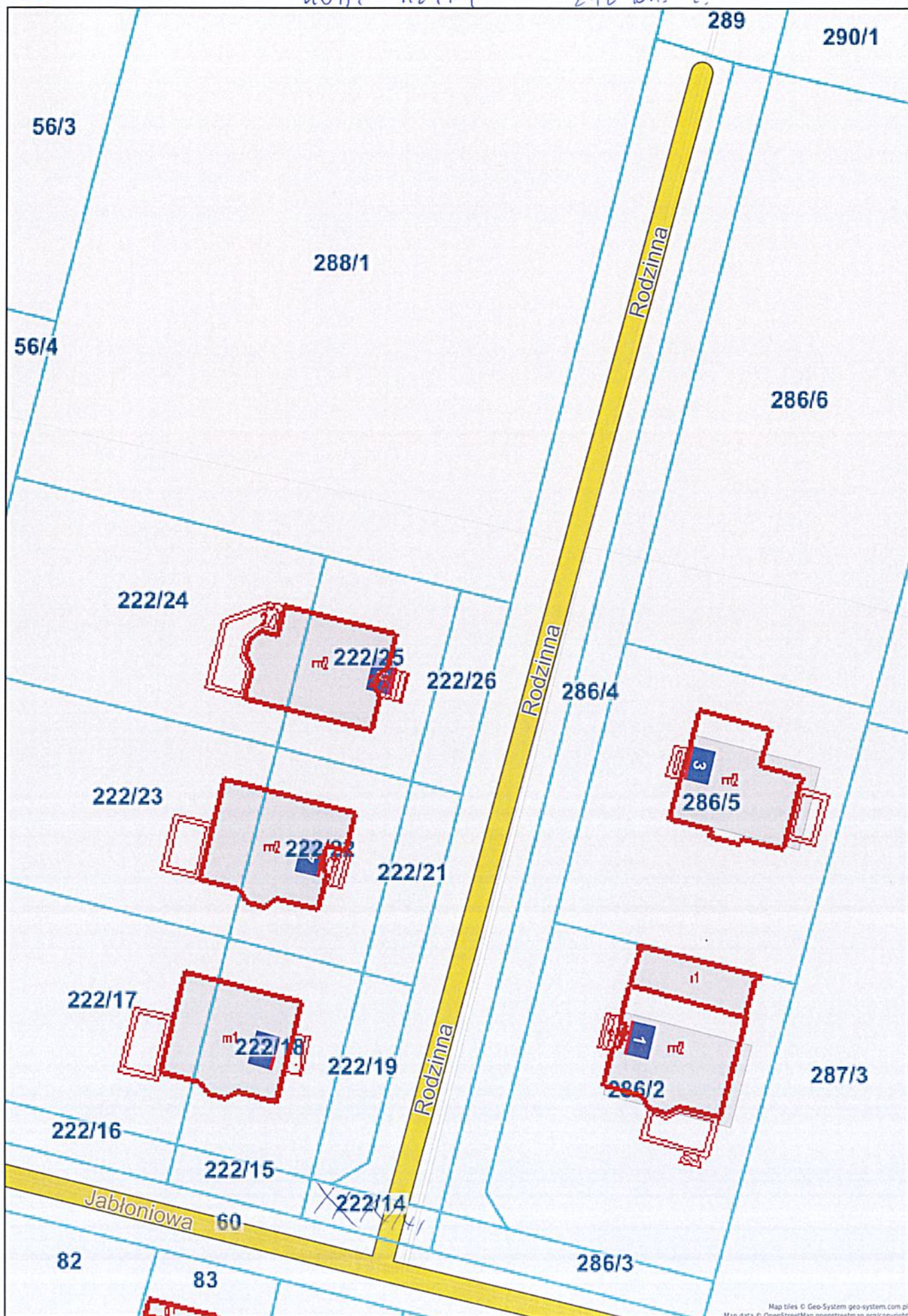


Morawica - System Informacji Przestrzennej

skala 1 : 2000

ŁADUNKIOW 2AŁ Nr. 1





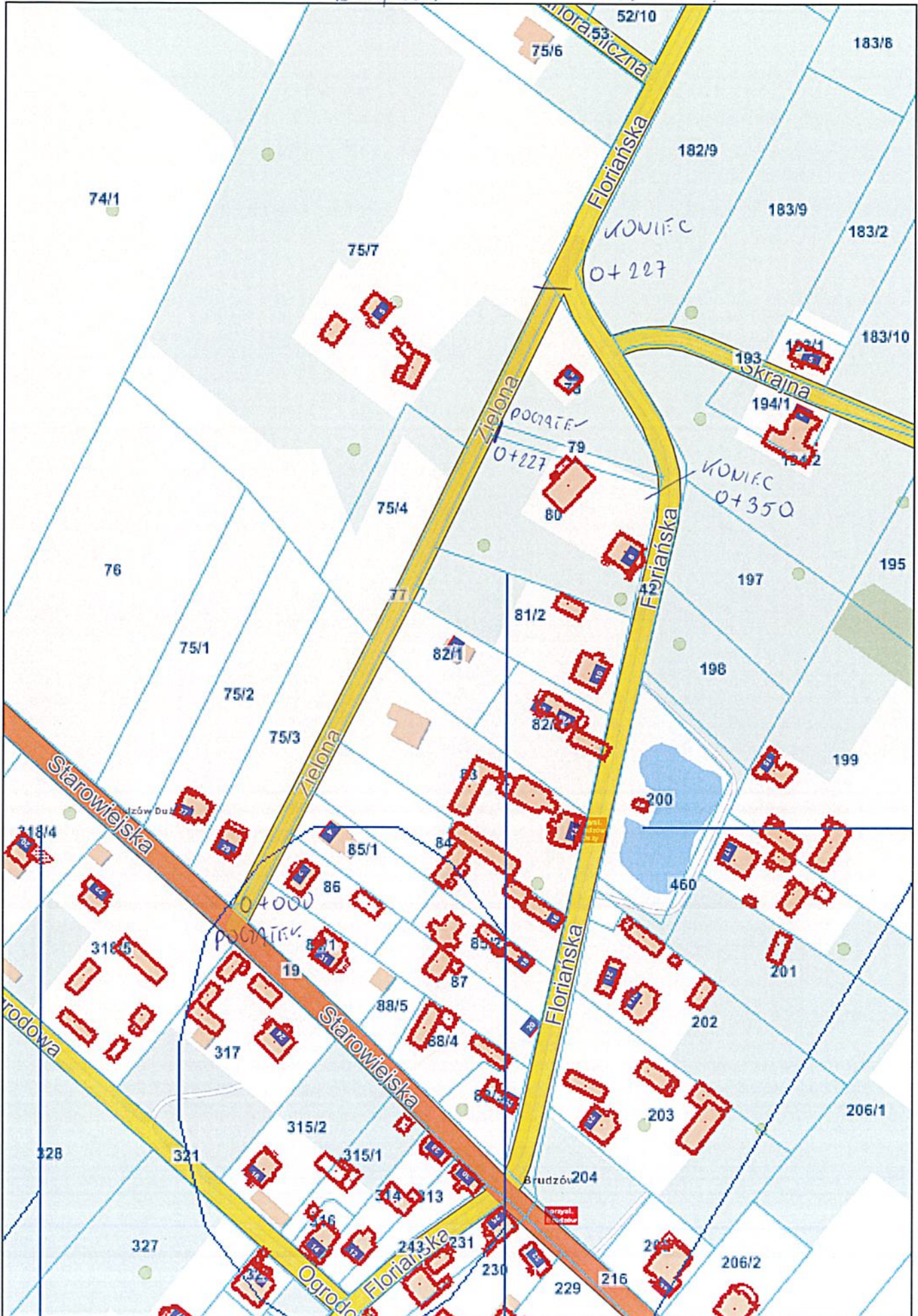


Morawica - System Informacji Przestrzennej

skala 1 : 2000

Brudzów

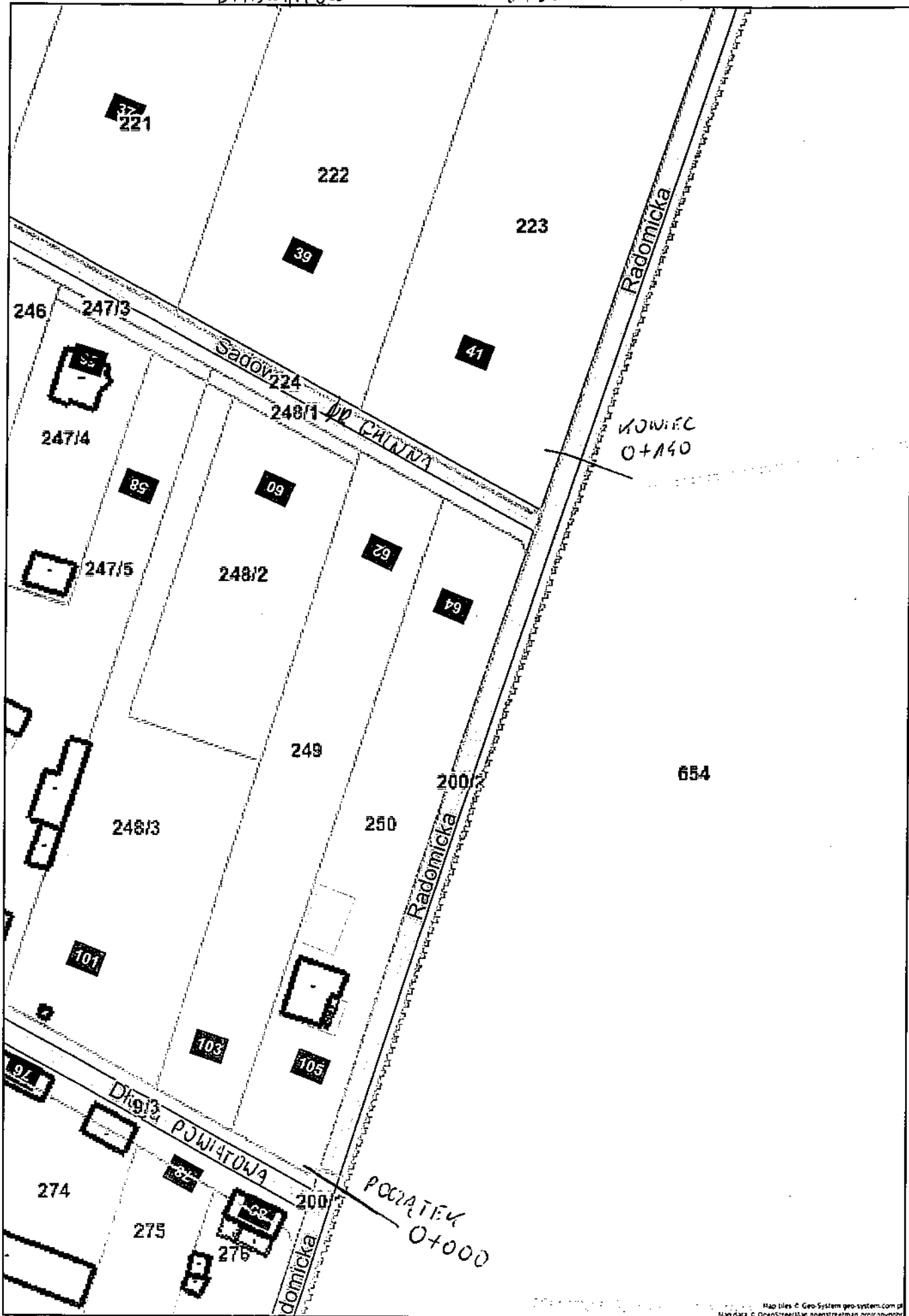
Zab. Nr. 3



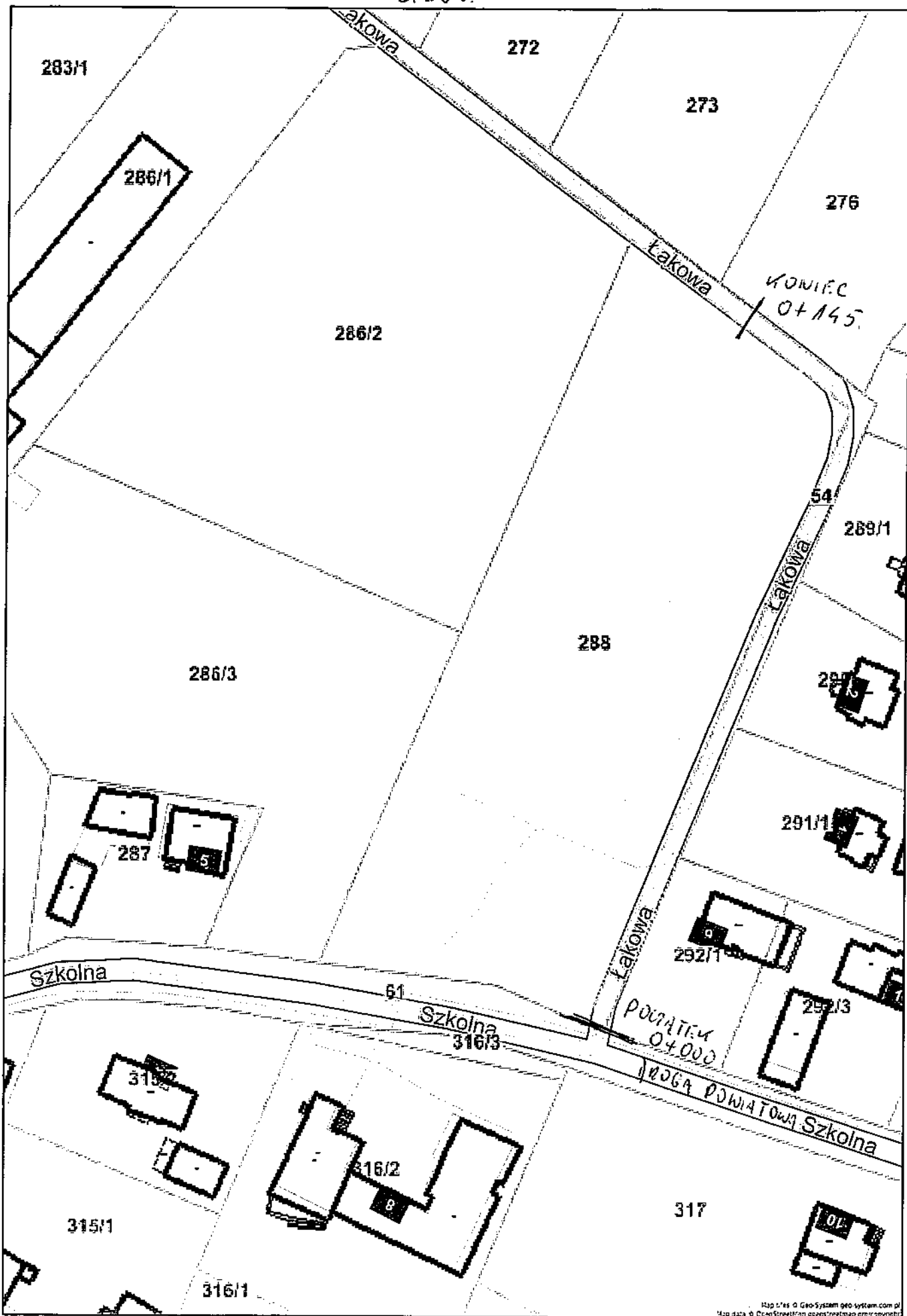


ŁABĘDZIOŃ

ZAB. NR 4



Map files © Geo-System geo-system.com.pl
Map data © OpenStreetMap contributors



Mapa stworzona przez GeoSystem s.c. w oparciu o dane z Urzędu Geodezji i Kartografii
Map data © GeoSystem s.c. w oparciu o dane z Urzędu Geodezji i Kartografii

Uzasadnienie

Na podstawie art.7 ust.1 ustawy z dnia 21 marca 1985 r. o drogach publicznych (Dz.U. z 2024 r., poz.320 z późn. zm.) do dróg gminnych zalicza się drogi o znaczeniu lokalnym niezaliczone do innych kategorii, stanowiącą sieć dróg służących miejscowym potrzebom, z wyłączeniem dróg wewnętrznych.