

Projekt

z dnia 27 maja 2019 r.

Zatwierdzony przez

**UCHWAŁA NR
RADY MIEJSKIEJ W MORAWICY**

z dnia 30 maja 2019 r.

w sprawie przyjęcia aktualizacji „Programu Rewitalizacji Gminy Morawica na lata 2016-2023”


Na podstawie art. 18 ust. 1 i ust.2 pkt 6a ustawy z dnia 8 marca 1990r. o samorządzie gminnym (t.j. Dz. U. z 2019 r. poz. 506) - **Rada Miejska w Morawicy uchwala, co następuje:**

§ 1. Przyjmuje się aktualizację „Programu Rewitalizacji Gminy Morawica na lata 2016 – 2023”, przyjętego Uchwałą nr XXIII/269/16 Rady Gminy Morawica z dnia 28 listopada 2016r oraz zmienionego Uchwałą nr XXX/344/17 Rady Miejskiej w Morawicy z dnia 19 maja 2017r. i Uchwałą nr XXXIV/387/17 Rady Miejskiej w Morawicy z dnia 26.10.2017r. zgodnie z załącznikiem nr 1 do niniejszej uchwały.

§ 2. Wykonanie uchwały powierza się Burmistrzowi Miasta i Gminy Morawica

§ 3. Uchwała wchodzi w życie z dniem podjęcia.

Program Rewitalizacji Gminy Morawica na lata 2016-2023



Maj 2019



Program Rewitalizacji Gminy Morawica na lata 2016-2023



Unia Europejska
Fundusz Spójności



Program Rewitalizacji Gminy Morawica na lata 2016-2023 został opracowany przy udziale Funduszu Spójności w ramach PO PT 2014-2020

Opracowano na podstawie Wytycznych Ministra Infrastruktury i Rozwoju w zakresie rewitalizacji w programach operacyjnych na lata 2014-2020 (MliR/H 2014-2020/20(01)/07/2015

Dokument przygotowany przez firmę:

GRACZKOWSKI DOTACJE Sp. z o.o.

Ul. Targowa 18, 25-520 Kielce
IV piętro, pokoje 409a, 410/410a
Tel. fax. 41 343 01 23
e-mail: biuro@graczkowskidotacje.pl
www.graczkowskidotacje.pl

Zamawiający:



Gmina Morawica

ul. Spacerowa 7, 26-026 Morawica,
tel. 41 3114-691, fax 3114-690
e-mail: gmina@morawica.pl

<i>Autor</i>	<i>Podpis</i>
<i>mgr Monika Goliat</i>	
<i>mgr Rafał Graczkowski</i>	



Spis treści

Spis treści.....	3
Wyjaśnienie pojęć	4
1. Opis powiązań programu rewitalizacji z dokumentami strategicznymi i planistycznymi gminy.....	6
2. Diagnoza czynników i zjawisk kryzysowych służąca wyznaczeniu granic obszarów zdegradowanych i obszaru rewitalizacji.....	15
3. Wyznaczenie obszaru zdegradowanego i obszaru rewitalizacji	67
4. Szczegółowa diagnoza podobszarów rewitalizacji oraz skala i charakter potrzeb rewitalizacyjnych	73
5. Zasięg przestrzenny obszaru rewitalizacji	124
6. Wizja obszaru po przeprowadzeniu rewitalizacji (planowany efekt rewitalizacji)	137
7. Cele rewitalizacji oraz odpowiadające zidentyfikowanym potrzebom rewitalizacyjnym kierunki działań mających na celu eliminację lub ograniczenie negatywnych zjawisk.....	138
8. Lista planowanych, podstawowych projektów i przedsięwzięć rewitalizacyjnych.....	145
9. Charakterystyka pozostałych rodzajów przedsięwzięć rewitalizacyjnych.	225
10. Mechanizmy zapewnienia komplementarności między poszczególnymi projektami/ przedsięwzięciami rewitalizacyjnymi oraz pomiędzy działaniami różnych podmiotów i funduszy na obszarze objętym programem rewitalizacji	257
11. Indykatywne ramy finansowe w odniesieniu do przedsięwzięć, wraz z indykatywnymi wielkościami środków finansowych z różnych źródeł.....	266
12. Mechanizmy włączenia mieszkańców, przedsiębiorców i innych podmiotów i grup aktywnych na terenie gminy w proces rewitalizacji	299
13. System realizacji (wdrażania) programu rewitalizacji.....	302
14. System monitoringu i oceny skuteczności działań i system wprowadzania modyfikacji w reakcji na zmiany w otoczeniu programu	308
Spis tabel	312
Spis map	314
Spis wykresów	314



Wyjaśnienie pojęć

W niniejszym dokumencie pojawią się liczne terminy specjalistyczne, np. związane z polityką społeczną, wymagające zdefiniowania. W ramach procesu rewitalizacji przyjmuje się, że wymienione poniżej terminy będą używane w opisanym znaczeniu.

BEZDOMNOŚĆ - to kryzysowy stan egzystencji osoby nieposiadającej faktycznego miejsca zamieszkania.

BEZROBOCIE - polega na tym, że osoba zdolna do pracy, aktywnie poszukująca jej i faktycznie gotowa do jej podjęcia nie znajduje zatrudnienia. Bezrobocie rejestrowane natomiast, to formalny stan wpisania kogoś do rejestru prowadzonego przez Powiatowy Urząd Pracy.

NIEPEŁNOSPRAWNOŚĆ - według Europejskiego Forum Niepełnosprawności osobą niepełnosprawną jest jednostka w pełni swoich praw, znajdująca się w sytuacji upośledzającej ją na skutek barier środowiskowych, ekonomicznych i społecznych, których z powodu występujących u niej uszkodzeń nie może przezwyciężyć w taki sposób, jak inni ludzie.

INTEGRACJA SPOŁECZNA - z punktu widzenia jednostki, proces jej włączania społecznego, przełamywania jej wykluczenia. Z punktu widzenia społeczeństwa – proces budowania spójności społecznej.

KAPITAŁ SPOŁECZNY - termin z pogranicza ekonomii i socjologii, oznaczający kapitał (jako element procesu produkcji i życia w zorganizowanym społeczeństwie), którego wartość opiera się na wzajemnych relacjach społecznych i zaufaniu jednostek, które dzięki niemu mogą osiągać więcej korzyści (z ekonomicznego i społecznego punktu widzenia).

MARGINALIZACJA - wykluczenie z udziału w życiu społecznym jednostek, grup społecznych lub w ujęciu globalnym społeczeństw w stosunku do ich otoczenia społecznego. Wykluczenie społeczne może odnosić się do procesu wykluczania jednostek i grup albo do stanu wykluczenia.

Wykluczenie jest rozumiane jako niemożliwość bycia uczestnikiem ważnych społecznie aspektów życia społecznego, jak gospodarcze, polityczne czy kulturowe. Skutkiem marginalizacji (procesu) jest wykluczenie społeczne (stan).

OBSZAR ZDEGRADOWANY - obszar gminy znajdujący się w stanie kryzysowym z powodu koncentracji negatywnych zjawisk społecznych, w szczególności bezrobocia, ubóstwa, przestępczości, niskiego poziomu edukacji lub kapitału społecznego, a także niewystarczającego poziomu uczestnictwa w życiu publicznym i kulturalnym, w przypadku występowania na nim ponadto, co najmniej jednego z następujących negatywnych zjawisk:

- gospodarczych – w szczególności niskiego stopnia przedsiębiorczości, słabej kondycji lokalnych przedsiębiorstw lub
- środowiskowych – w szczególności przekroczenia standardów, jakości środowiska, obecności odpadów stwarzających zagrożenie dla życia, zdrowia ludzi lub stanu środowiska, lub
- przestrzenno- funkcjonalnych – w szczególności niewystarczającego wyposażenia w infrastrukturę techniczną i społeczną lub jej złego stanu technicznego, braku dostępu do podstawowych usług lub ich niskiej, jakości, niedostosowania rozwiązań urbanistycznych do zmieniających się funkcji obszaru, niskiego poziomu obsługi komunikacyjnej, niedoboru lub niskiej, jakości terenów publicznych, lub
- technicznych – w szczególności degradacji stanu technicznego obiektów budowlanych, w tym o przeznaczeniu mieszkaniowym, oraz niefunkcjonowaniu rozwiązań technicznych



umożliwiających efektywne korzystanie z obiektów budowlanych, w szczególności w zakresie energooszczędności i ochrony środowiska.

Obszar zdegradowany może być podzielony na podobszary, w tym podobszary nieposiadające ze sobą wspólnych granic, pod warunkiem stwierdzenia na każdym z podobszarów występowania koncentracji negatywnych zjawisk społecznych oraz gospodarczych, środowiskowych, przestrzenno-funkcjonalnych lub technicznych.

OBSZAR REWITALIZACJI- obszar obejmujący całość lub część obszaru zdegradowanego, cechującego się szczególną koncentracją negatywnych zjawisk. Obszar rewitalizacji może obejmować max. **20% powierzchni gminy**, na którym zamieszkuje nie więcej niż **30% mieszkańców gminy**.

REWITALIZACJA - to proces wyprowadzania ze stanu kryzysowego obszarów zdegradowanych, prowadzony w sposób kompleksowy, poprzez zintegrowane działania na rzecz lokalnej społeczności, przestrzeni i gospodarki, skoncentrowane terytorialnie, prowadzone przez interesariuszy rewitalizacji.

Idea rewitalizacji polega na pobudzeniu rozwoju gospodarczego, zwiększeniu atrakcyjności inwestycyjnej zdegradowanego obszaru jak również na przeprowadzeniu inicjatyw na rzecz społeczności lokalnej. Kompleksowość planowanych do przeprowadzenia projektów stanowi klucz do faktycznego i długotrwałego wyjścia wyznaczone obszaru z sytuacji kryzysowej.

Rewitalizacja zakłada optymalne wykorzystanie specyficznych uwarunkowań danego obszaru oraz wzmacnianie jego lokalnych potencjałów w tym także kulturowych.

Gmina przygotowuje, koordynuje i tworzy warunki do prowadzenia rewitalizacji, ale rewitalizacja prowadzona jest przez wielu interesariuszy.

Interesariuszami rewitalizacji są w szczególności:

- mieszkańcy obszaru rewitalizacji oraz właściciele, użytkownicy wieczyści nieruchomości i podmioty zarządzające nieruchomościami znajdującymi się na tym obszarze;
- mieszkańcy gminy inni niż wymienieni powyżej;
- podmioty prowadzące lub zamierzające prowadzić na obszarze gminy działalność gospodarczą;
- podmioty prowadzące lub zamierzające prowadzić na obszarze gminy działalność społeczną, w tym organizacje pozarządowe i grupy nieformalne;
- jednostki samorządu terytorialnego i ich jednostki organizacyjne;
- organy władzy publicznej;
- inne podmioty realizujące na obszarze rewitalizacji uprawnienia Skarbu Państwa.

Rewitalizacja jest procesem wieloletnim, prowadzonym przez szeroki i otwarty katalog interesariuszy ze szczególnym uwzględnieniem mieszkańców obszaru rewitalizacji.

Działania służące wspieraniu procesów rewitalizacji prowadzone są w sposób spójny: wewnątrz (poszczególne działania pomiędzy sobą) oraz zewnątrz (z lokalnymi politykami sektorowymi, np. transportową, energetyczną, celami i kierunkami wynikającymi z dokumentów strategicznych i planistycznych)¹.

¹ Wytyczne w zakresie rewitalizacji w programach operacyjnych na lata 2014-2020, Warszawa, 3 lipca 2015 r.



1. Opis powiązań programu rewitalizacji z dokumentami strategicznymi i planistycznymi gminy

Program Rewitalizacji dla Gminy Morawica na lata 2016-2023 nie jest jedynym opracowaniem, które dotyczy planowania strategicznego w gminie Morawica. Samorząd posiada kilka innych dokumentów dotyczących różnych sfer rozwoju określających sposoby, które mają sprzyjać ich osiągnięciu. Ważnym elementem jest umiejętne współgranie tych opracowań ze sobą. Wzajemna komplementarność Programu Rewitalizacji z innymi dokumentami strategicznymi zarówno lokalnymi jak i ponadlokalnymi, krajowymi ma podnieść efektywność podejmowanych w jego ramach działań, a dodatkowo podnosi znacznie jego ogólną wartość oraz prawdopodobieństwo realizacji. Program Rewitalizacji jest powiązany z niżej wymienionymi dokumentami strategicznymi gminy (poz. 1-4), powiatu (poz. 5), województwa (poz. 6), kraju (poz. 7-11) oraz Unii Europejskiej (poz. 12):

1. Strategia Rozwoju Gminy Morawica do roku 2020,
2. Strategia Rozwiązywania Problemów Społecznych w Gminie Morawica na lata 2017-2024,
3. Kompleksowy Plan Rozwoju Szkół Gminy Morawica na lata 2016-2023,
4. Miejscowy plan zagospodarowania przestrzennego gminy Morawica,
5. Strategia Rozwoju Powiatu Kieleckiego do roku 2020,
6. Strategia Rozwoju Województwa Świętokrzyskiego do roku 2020,
7. Krajowa Strategia Rozwoju Regionalnego 2010-2020: Regiony, Miasta, Obszary Wiejskie,
8. Wytyczne w zakresie rewitalizacji w programach operacyjnych na lata 2014-2020,
9. Koncepcja Przestrzennego Zagospodarowania Kraju 2030,
10. Krajowa Polityka Miejska 2023,
11. Narodowy Program Rewitalizacji 2022 (założenia)
12. EUROPA 2020. Strategia na rzecz inteligentnego i zrównoważonego rozwoju sprzyjanego włączeniu społecznemu

1. Strategia Rozwoju Gminy Morawica do roku 2020

Proces rewitalizacji będzie wpisany w wizję rozwoju Gminy Morawica (s. 12).

„Gmina Morawica to aktywny lokalny ośrodek gospodarczy i kulturalny oraz bezpieczne i ekologiczne miejsce do życia i rozwoju mieszkańców, traktujących gminę jak swój dom”.

Na s. 13 Strategii wymienia się cele strategiczne które zostały opracowane w 4 głównych wyznaczonych wcześniej obszarach funkcjonowania Gminy Morawica. Cele strategiczne w podziale na obszary prezentują się następująco:

Obszar: Infrastruktura techniczna Gminy

1. Wysoki stopień rozwoju infrastruktury technicznej.

Obszar: Środowisko i ład przestrzenny w Gminie

2. Wysoka jakość środowiska naturalnego.
3. Harmonijny ład przestrzenny.

Obszar: Zaspokojenie potrzeb społecznych

4. Zwiększony poziom zaspokojenia potrzeb społecznych.

Obszar: Rozwój gospodarczy Gminy

5. Zwiększone znaczenie gospodarcze Gminy w skali regionalnej.

Do każdego powyżej wymienionego celu strategicznego przypisano po kilka celów operacyjnych. Program rewitalizacji wpisuje się co najmniej w kilka z nich m.in.:

- 1.1. Zwiększony stopień skanalizowania obszaru Gminy (w ramach rewitalizacji planuje się modernizację i budowę nowych odcinków kanalizacyjnych na podobszarach rewitalizacji)
- 1.2. Poprawa stanu infrastruktury drogowej

W ramach rewitalizacji również planuje się prace związane z budową i modernizacją dróg.

- 4.4. Zwiększony poziom bezpieczeństwa przeciwpowodziowego (program rewitalizacji zakłada m.in. doposażenie jednostki OSP w Morawicy w nowoczesny wóz ratowniczo – gaśniczy)



4.5. Poprawa jakości usług opieki zdrowotnej

4.6. Wszechstronny rozwój (intelektualny, fizyczny, kulturalny) wszystkich mieszkańców Gminy
W ramach rewitalizacji planuje się m.in. modernizację przestrzeni publicznych (budowę placów zabaw, siłowni zewnętrznych).

4.7. Rozwinięte społeczeństwo obywatelskie w Gminie

W ramach rewitalizacji planowane są projekty m.in. związane z działaniami profilaktycznymi, projekty zwiększające dostęp do infrastruktury sportowej (modernizacja boisk, budowa siłowni zewnętrznych), kulturalnych m.in. organizacja wydarzeń kulturalnych, modernizacja Ośrodka Tradycji Garncarstwa w Chałupkach.

Proces rewitalizacji Gminy Morawica wpłynie pozytywnie na obszar:

- społeczny (działania rewitalizacyjne w tym zakresie będą kierowane do osób zamieszkujących podobszary rewitalizacyjne zagrożonych wykluczeniem społecznym, modernizacja budynków pełniących funkcje społeczne np. kulturalne i ichżywienie),
- gospodarczy (powstanie nowych firm),
- środowiskowy (termomodernizacja obiektów użyteczności publicznej),
- przestrzenny (uporządkowanie przestrzeni publicznej, poprawa estetyki).

2. Strategia Rozwiązywania Problemów Społecznych w Gminie Morawica na lata 2017-2024

Strategia Rozwiązywania Problemów Społecznych w Gminie Morawica jest dokumentem, który kierunkuje podejmowanie działań, mających na celu skuteczne rozwiązywanie i ograniczanie problemów społecznych na terenie Gminy. Proces rewitalizacji wpisuje się we wszystkie cele jakie zostały sformułowane w tym dokumencie:

1. Wsparcie osób starszych oraz osób z niepełnosprawnością.
 2. Wspieranie osób bezrobotnych oraz osób poszukujących pracy.
 3. Wsparcie rodzin.
 4. Przeciwdziałanie uzależnieniom.
 5. Wzmacnianie aktywności społecznej poprzez rozwijanie i wsparcie organizacji pozarządowych/stowarzyszeń itp.
 6. Propagowanie różnych form spędzania wolnego czasu, w szczególności wśród dzieci i młodzieży.
- W ramach rewitalizacji planowane są działania zmierzające do poprawy dostępu do usług zdrowotnych oraz poprawy jakości ich świadczenia, działania skierowane do osób bezrobotnych, zagrożonych wykluczeniem społecznym, osób starszych, jak również działania związane ze zwiększeniem dostępu do obiektów kulturalnych, zwiększenie liczby działań skierowanych do dzieci. Działania rewitalizacyjne skierowane będą również do organizacji pozarządowych z terenu gminy.

3. Kompleksowy Plan Rozwoju Szkół Gminy Morawica na lata 2016-2023

Kompleksowy Plan Rozwoju Szkół w Gminie Morawica na lata 2016-2023 wskazuje cele, obszary i kierunki działań, które będą realizowane na terenie placówek oświatowych z terenu gminy w najbliższym okresie. Program rewitalizacji wpisuje się zarówno w cel nadrzędny „*Podniesienie jakości i konkurencyjności kapitału ludzkiego i społecznego poprzez rozwój edukacji jako czynnika decydującego o rozwoju społeczno-gospodarczym gminy Morawica*” jak i cele główne opisane w niniejszym dokumencie.

CEL GŁÓWNY nr 1 Przygotowanie młodzieży do funkcjonowania we współczesnym świecie.

CEL GŁÓWNY nr 2 Wzbogacenie bazy oświatowej koniecznej do realizacji zadań wynikających z potrzeby kształcenia, wychowania i opieki w XXI wieku.

CEL GŁÓWNY nr 3 Korzystanie w pracy z najnowszymi informacjami oraz skutecznego stosowania współczesnych technologii informacyjnych i komunikacyjnych przez nauczycieli i uczniów w procesie nauczania.

W dokumencie określono kierunki działań jakie gmina zamierza w najbliższym czasie podjąć w obszarze edukacji, które wprost wpisują się w działania rewitalizacyjne. Są to m.in.:



- Organizacja zajęć rozwijających uzdolnienia i pasje uczniów szkół podstawowych z terenu gminy.
- Organizacja zajęć wyrównujących szanse edukacyjne uczniów szkół podstawowych z terenu gminy.
- Organizacja dodatkowych zajęć dla dzieci w wieku 3-5 lat z terenu gminy Morawica.
- Budowa budynku szkoły w Woli Morawickiej wraz z budową boiska wielofunkcyjnego.
- Rozbudowa budynku szkoły o żłobek i sale szkolne w Bilczy.
- Termomodernizacja budynku Szkoły w Brzezinach.
- Termomodernizacja budynku szkoły w Chmielowicach
- Zakup sprzętu komputerowego oraz multimedialnego do prowadzenia zajęć do wszystkich placówek
- Zakup pomocy dydaktycznych (m.in. do zajęć sportowych, zajęć z matematyki, biologii, języków obcych) do wszystkich placówek

4. Miejskowy plan zagospodarowania przestrzennego gminy Morawica

Dokument ten określa przeznaczenie, warunki zagospodarowania i zabudowy terenu, a także rozmieszczenie inwestycji celu publicznego. Plan stanowi podstawę planowania przestrzennego w gminie. Na obszarze gminy wyodrębnione zostały tereny funkcjonalne, dla których ustalono podstawowe przeznaczenie oraz określono ogólne zasady i wskaźniki zagospodarowania. W dokumencie wyodrębniono m.in. tereny pod drogi, ścieżki rowerowe oraz tereny inwestycyjne pod rozwój OZE. Wszystkie inwestycje planowane w ramach procesu rewitalizacji uwzględniają zapisy niniejszego dokumentu.

5. Strategia Rozwoju Powiatu Kieleckiego do roku 2020

Głównym celem Strategii, jest określenie celów i priorytetów rozwoju powiatu na najbliższe lata. Sformułowane w dokumencie cele strategiczne, w pełni odpowiadają zidentyfikowanym potrzebom i wpisują się w cele oraz działania jakie gmina Morawica będzie podejmowała w ramach procesu rewitalizacji. Proces rewitalizacji jest zgodny m.in. z następującymi celami określonymi w dokumencie (s. 93, 94).

1. Rozwój zasobów ludzkich i instytucjonalnych

Priorytet 1 - Rozwój edukacji i dostosowanie oferty edukacyjnej do wymogów rynku pracy.

Priorytet 2 - Przeciwdziałanie bezrobociu, aktywizacja rynku pracy i wzrost kompetencji zawodowych mieszkańców powiatu.

Priorytet 3 - Zwiększenie dostępności i podniesienie jakości usług w sferze ochrony zdrowia.

Priorytet 4 - Podniesienie poziomu bezpieczeństwa publicznego.

2. Ochrona i racjonalne wykorzystanie środowiska i dóbr kultury

Priorytet 1 - Ochrona i poprawa stanu środowiska naturalnego.

Priorytet 2 - Ochrona i optymalne wykorzystanie dóbr kultury.

Priorytet 3 - Rozwój turystyki oraz tworzenie i modernizacja infrastruktury kulturowej i turystycznej.

3. Rozwój gospodarczy oraz rozwój infrastruktury technicznej i społecznej.

Priorytet 1 - Zwiększenie i poprawa dostępności komunikacyjnej powiatu.

Priorytet 2 - Budowa, rozbudowa, modernizacja i wyposażenie obiektów użyteczności publicznej.

Priorytet 5 - Wielofunkcyjny rozwój obszarów wiejskich.

W ramach procesu rewitalizacji gmina Morawica zamierza m.in. zwiększyć dostępność do oferty kulturalnej poprzez modernizację Ośrodka Tradycji Garncarstwa w Chałupkach, organizację wydarzeń kulturalnych na podobszarach rewitalizacji, modernizację/konserwację zabytków. W programie ujęto również zadania dotyczące zagospodarowania przestrzeni m.in. wokół zbiorników wodnych na cele rekreacyjno- turystyczne, działania skierowane do osób bezrobotnych, zagrożonych wykluczeniem społecznym, działania skierowane do dzieci. Rewitalizacja przewiduje również



działania nakierowane na poprawę stanu środowiska na obszarach rewitalizacyjnych m.in. poprzez termomodernizację obiektów, edukację ekologiczną oraz usuwanie azbestu.

6. Strategia Rozwoju Województwa Świętokrzyskiego do roku 2020

Aktualizacja Strategii Województwa Świętokrzyskiego do roku 2020 została przyjęta uchwałą Sejmiku Województwa Świętokrzyskiego nr XXXIII/589/13 z dnia 16 lipca 2013r. Strategia jest najważniejszym dokumentem na poziomie regionalnym który określa kierunki rozwoju województwa świętokrzyskiego na najbliższe lata.

Rewitalizacja Gminy Morawica wpisuje się w następujące cele strategiczne/szczegółowe

Cel strategiczny 1: Koncentracja na poprawie infrastruktury regionalnej (s. 31-32)

1.2 Poprawa infrastruktury społecznej i usług publicznych, czyli wzrost kapitału społecznego, wsparcie zatrudnienia i wyższa jakości życia w regionie.

Działania w tym obszarze koncentrują w dużej mierze na poprawie jakości i dostępności usług społecznych, poprzez inwestycje w infrastrukturę społeczną (edukacyjną, zdrowia, pomocy społecznej, kultury). Realizacja powyższego celu winna obejmować m.in.

- wspieranie zatrudnienia, wyłączenia społecznego i zwalczania ubóstwa;
- usprawnienie materialne i organizacyjne takich instytucji jak m.in.: szpitale, sanatoria, jednostki organizacyjne pomocy i integracji społecznej, szkoły, przedszkola, obiekty kultury, obiekty sportowe, instytucje administracji publicznej, organizacje pozarządowe;
- tworzenie na poziomie regionalnym i lokalnym systemowych rozwiązań, wzmacniających więzi społeczne mieszkańców oraz umożliwiających likwidację barier dla społecznej i obywatelskiej aktywności mieszkańców (szczególnie młodzieży);

Cel strategiczny 2: Koncentracja na kluczowych gałęziach i branżach dla rozwoju gospodarczego regionu

2.4 Pakietyzacja i komercjalizacja produktu turystycznego – czyli rynkowa gra zespołowa (s. 34)

Realizacja powyższego celu winna obejmować m.in.

- **rozbudowę i modernizację infrastruktury turystycznej oraz wzmacnianie potencjału turystycznego regionu;**
- wsparcie władz samorządowych w zakresie promocji regionu, wykorzystującej zróżnicowane kanały dotarcia do potencjalnego klienta;
- dalszy rozwój turystyki wydatnie wykorzystującej bogate dziedzictwo kulturowe regionu (m.in. turystyki kulturowej, edukacyjnej, geologicznej, rodzinnej, sportowej, wypoczynkowej, alternatywnej tzw. „zielonej turystyki”);
- **konsekwentny rozwój specjalności w zakresie turystyki zdrowotnej (uzdrowiskowej, rehabilitacyjnej, profilaktycznej, rewitalizacyjnej i geriatrycznej).**

Cel strategiczny 5: Koncentracja na rozwoju obszarów wiejskich. 5.1 Rozwój usług publicznych. Wg Strategii Rozwoju Województwa realizacja tego celu powinna obejmować rozwój usług publicznych (s. 40-41), w tym:

- poprawę dostępności i jakości opieki medycznej na terenach wiejskich
- zwiększenie dostępności i jakości usług edukacyjnych (w tym edukacji przedszkolnej) – gmina Morawica planuje modernizację obiektów szkolnych oraz ich wyposażenie oraz rozbudowę obiektu w Bilczy i utworzenie dwóch oddziałów żłobkowych.

Cel strategiczny 5 jest także realizowany poprzez rozwój funkcji pozarolniczych, tj. m.in.:

- rozwój agroturystyki, która w przypadku województwa świętokrzyskiego jest jednym z wiodących turystycznych obszarów produktowych, stwarzających możliwości zwiększenia dochodów społeczności lokalnej,
- wsparcie przekwalifikowania siły roboczej pod kątem wymogów gospodarki i rynku pracy;
- wsparcie inwestycji w odnawialne źródła energii, w szczególności wykorzystujących biomasę.

W/w działania są także ujęte w Programie Rewitalizacji dla Gminy Morawica.

Cel strategiczny 6. Koncentracja na ekologicznych aspektach rozwoju regionu

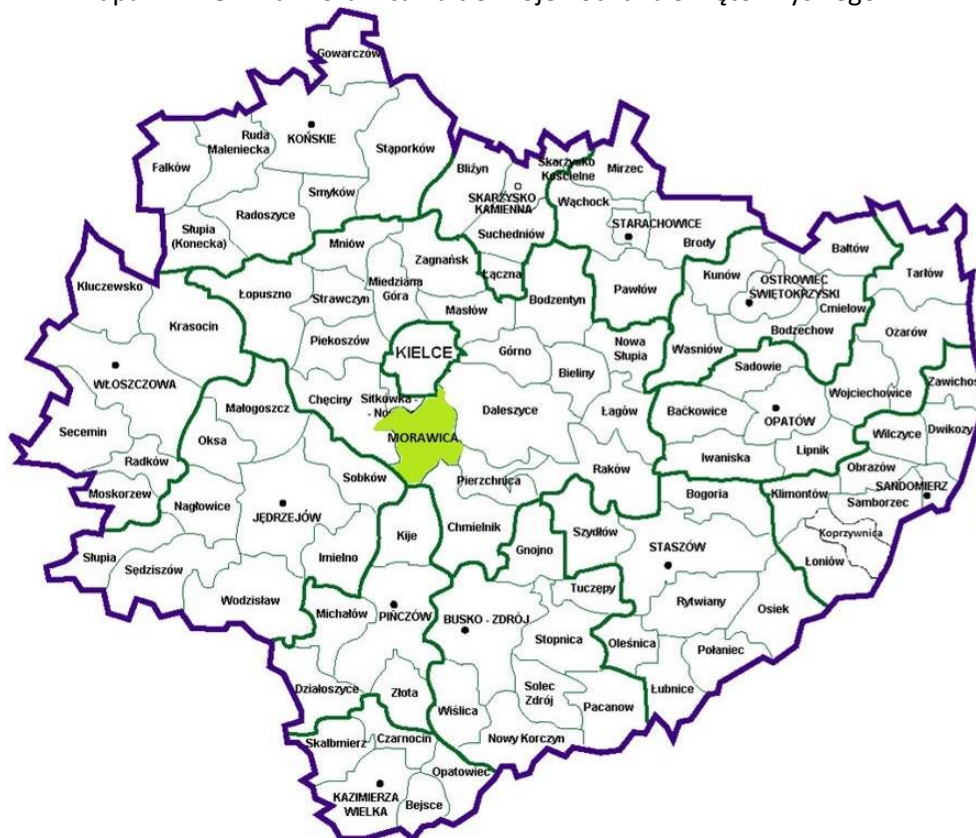


6.1 Energia versus emisja, czyli próba rozwiązania dylematu, jak nie szkodzić jednocześnie środowisku i gospodarce. Realizacja powyższego celu winna obejmować m.in.

- promocja i wspieranie znacznie szerszego niż dotychczas wykorzystania odnawialnych źródeł energii (OZE), jako istotnego elementu dywersyfikacji źródeł energii oraz budownictwa energooszczędnego.

Gmina w ramach zadań rewitalizacyjnych zamierza m.in. zmodernizować obiekty szkolne i zainstalować na nich instalacje OZE.

Mapa nr 1: Gmina Morawica na tle Województwa Świętokrzyskiego



Źródło: opracowanie własne

7. Krajowa Strategia Rozwoju Regionalnego 2010-2020: Regiony, Miasta, Obszary Wiejskie

Najważniejszym celem Krajowej Strategii Rozwoju Regionalnego jest wykorzystanie specyficznych atutów (tzw. potencjałów rozwojowych), które ma każdy obszar Polski, dla osiągnięcia celów rozwoju kraju – wzrostu, zatrudnienia i spójności.

Chodzi o politykę rozwoju „szytą na miarę” konkretnej części naszego kraju. Strategia mówi o tym, że „środki na rozwój trzeba inwestować tak, by wspierały mocne strony danego obszaru, dawały szansę na wzrost gospodarczy i większe zatrudnienie oraz niwelowały różnice w poziomie rozwoju”.

Strategia wyznacza też trzy cele szczegółowe. Dotyczą one:

- **wzrostu konkurencyjności regionów** (chodzi o rozwijanie potencjałów największych miast i otaczających je gmin oraz tworzenie warunków do korzystania z tego rozwoju przez pozostałe obszary).
- **niwelowania różnic w rozwoju poszczególnych obszarów kraju** (chodzi szczególnie o obszary wiejskie o najniższym poziomie dostępu mieszkańców do dóbr i usług, miasta, które tracą dotychczasowe funkcje społeczno-gospodarcze, np. niektóre były stolice województw, obszary przygraniczne czy te części Polski, które nie mają nowoczesnej sieci drogowej czy kolejowej),



- **sprawnego zarządzania polityką rozwoju** (m.in. większa rola województw w prowadzeniu polityki rozwoju, nowe narzędzia polityki regionalnej – kontrakty terytorialne, obserwatoria terytorialne, krajowe i regionalne fora terytorialne).

Program Rewitalizacji dąży do wzrostu konkurencyjności Gminy Morawica poprzez wykorzystanie jej potencjałów, zmniejszając w ten sposób różnice w rozwoju pomiędzy obszarami wiejskimi a miejskimi. Sam dokument przyczynia się także do sprawniejszego zarządzania polityką rozwoju na poziomie samorządu.

8 Wytyczne w zakresie rewitalizacji w programach operacyjnych na lata 2014-2020

Wytyczne wskazują warunki i sposoby zapewnienia komplementarności interwencji dla projektów rewitalizacyjnych współfinansowanych z funduszy EFRR, EFS i FS w ramach różnych celów tematycznych, priorytetów inwestycyjnych, zarówno w ramach Regionalnego Programu Operacyjnego, jak i Krajowego Programu Operacyjnego.

Podstawowym celem Wytycznych jest ujednoczenie warunków i procedur wdrażania programów operacyjnych na lata 2014-2020 w zakresie projektów realizujących cele rewitalizacji. Dokumentem odniesienia dla Wytycznych jest Umowa Partnerstwa, która formułuje wyzwania związane z zapewnieniem warunków dla właściwej rewitalizacji, tj. zintegrowanego, kompleksowego oraz przygotowanego i prowadzonego z uwzględnieniem realnej partycypacji społecznej przeciwdziałania procesom degradacji obszarów dotkniętych kryzysem.

Niniejszy Program Rewitalizacji jest opracowany z uwzględnieniem przedmiotowych wytycznych Ministerstwa Infrastruktury i Rozwoju.

9 Koncepcja Przestrzennego Zagospodarowania Kraju 2030 (KPZK 2030)

Koncepcja Przestrzennego Zagospodarowania Kraju jest najważniejszym dokumentem strategicznym w kwestii zagospodarowania przestrzennego kraju. Został on stworzony w celu zapewnienia efektywnego wykorzystania jego przestrzeni. Dokument zawiera cele i kierunki działań służące takiemu planowaniu przestrzennemu, który pozwoli na wzrost społeczno-gospodarczy państwa. Cele określone w dokumencie to:

1. Podwyższenie konkurencyjności głównych ośrodków miejskich Polski w przestrzeni europejskiej poprzez ich integrację funkcjonalną przy zachowaniu policentrycznej struktury systemu osadniczego sprzyjającego spójności.
2. Poprawa spójności wewnętrznej i terytorialnej kraju poprzez promowanie integracji funkcjonalnej, tworzenie warunków dla rozprzestrzeniania się czynników rozwoju, wielofunkcyjny rozwój obszarów wiejskich oraz wykorzystywanie potencjału wewnętrznego wszystkich terytoriów.
3. Poprawa dostępności terytorialnej kraju w różnych skalach przestrzennych poprzez rozwijanie infrastruktury transportowej i telekomunikacyjnej.
4. Kształtowanie struktur przestrzennych wspierających osiągnięcie i utrzymanie wysokiej jakości środowiska przyrodniczego i walorów krajobrazowych Polski.
5. Zwiększanie odporności struktury przestrzennej kraju na zagrożenia naturalne i utraty bezpieczeństwa energetycznego oraz kształtowanie struktur przestrzennych wspierających zdolności obronne państwa.
6. Przywrócenie i utrwalanie ładu przestrzennego.

Wdrożenie działań przewidzianych w Programie Rewitalizacji Gminy Morawica wpisuje się w cele:

- nr 2 dotyczący wielofunkcyjnego rozwoju obszarów wiejskich oraz wykorzystywania potencjałów w procesie zarządzania rozwojem lokalnym,
- nr 3 ponieważ planujemy w ramach procesu rewitalizacji rozwijać infrastrukturę transportową,
- nr 6, gdyż Program Rewitalizacji zakłada uporządkowanie i przywrócenie ładu przestrzennego na terenach pogrążonych w kryzysie.



10 Krajowa Polityka Miejska 2023

Choć sam dokument koncentruje się na rozwoju miast, można znaleźć w nim wiele inspirujących wskazówek, które zostały także uwzględnione w niniejszym dokumencie. Warto zwrócić uwagę, że Krajowa Polityka Miejska bierze pod uwagę następujące wątki tematyczne:

- kształtowanie przestrzeni,
- partycypacja publiczna,
- transport i mobilność miejska,
- niskoemisyjność i efektywność energetyczna,
- rewitalizacja,
- polityka inwestycyjna,
- rozwój gospodarczy,
- ochrona środowiska i adaptacja do zmian klimatu,
- demografia,
- zarządzanie obszarami miejskimi.

Program Rewitalizacji jako dokument planistyczny i strategiczny wpisuje się w cel strategiczny Polityki Miejskiej tj. „wzmocnienie zdolności miast i obszarów zurbanizowanych do zrównoważonego rozwoju i tworzenia miejsc pracy oraz poprawa jakości życia mieszkańców” (s. 12). Jednym z najważniejszych elementów branych pod uwagę w rozwoju wg Krajowej Polityki Miejskiej jest właśnie jakość życia mieszkańców.

„(...) jest ona pochodną szeregu czynników ją determinujących, w tym także zrównoważonego rozwoju miasta oferującego wysokiej jakości miejsca pracy. Patrząc z tej samej perspektywy na całość Krajowej Polityki Miejskiej należy stwierdzić, że każde podejmowane działanie, tak z poziomu centralnego, jak i z poziomu poszczególnych szczebli samorządu terytorialnego (a szczególnie władz miejskich) należy rozpatrywać i oceniać przez pryzmat potrzeb człowieka i jakości jego życia” (s. 15).

Program Rewitalizacji Gminy Morawica dąży do tworzenia nowych lepszych miejsc pracy, a także niweluje chaos wizualny i wpływa na poprawę estetyki gminy, zwłaszcza terenów rewitalizacji. Wszelkie działania ujęte w Programie mają na celu podniesienie jakości życia mieszkańców Gminy Morawica, w szczególności osób zamieszkujących obszar rewitalizacji.

11 Narodowy Program Rewitalizacji 2022 (założenia)

Jak czytamy w dokumencie (s. 2):

„Myślą przewodnią Narodowego Planu Rewitalizacji ma być **zapewnienie mu możliwie powszechnego charakteru** tak, aby jak najszersze grono obywateli i podmiotów mogło się utożsamić z ideą naprawy środowiska miejskiego i włączać się lub podejmować z własnej inicjatywy działania w tym zakresie”.

Niniejszy Program Rewitalizacji wpisuje się rozumienie rewitalizacji wskazanej w założeniach do Narodowego Programu Rewitalizacji „nie jedynie jako modernizacji w wymiarze infrastrukturalnym (i to dotychczas często punktowej i nieco przypadkowej), ale jako **zespołu działań prowadzonych kompleksowo, wielowymiarowo, skoordynowanych i skoncentrowanych tematycznie i terytorialnie w celu osiągnięcia założonych przemian w obszarach kryzysowych**” (s.3).

Zapewniamy także udział mieszkańców gminy Morawica, zwłaszcza obszarów zdegradowanych, w procesie uspołecznienia procesu rewitalizacji (powołano Komitet ds. rewitalizacji).

12 EUROPA 2020. Strategia na rzecz inteligentnego i zrównoważonego rozwoju sprzyjanego włączeniu społecznemu

Strategia ta jest nową długookresową strategią rozwoju Unii Europejskiej na lata 2010-2020. Strategia „Europa 2020” zastąpiła realizowaną w latach 2000-2010 Strategię Lizbońską i jest próbą odpowiedzi na słabości europejskiej gospodarki, które ujawniły się szczególnie podczas ostatniego kryzysu. Jak czytamy w dokumencie (s. 12):

„U podstaw strategii Europa 2020 powinny leżeć trzy priorytety:

- rozwój inteligentny – rozwój gospodarki opartej na wiedzy i innowacji;



Program Rewitalizacji Gminy Morawica na lata 2016-2023

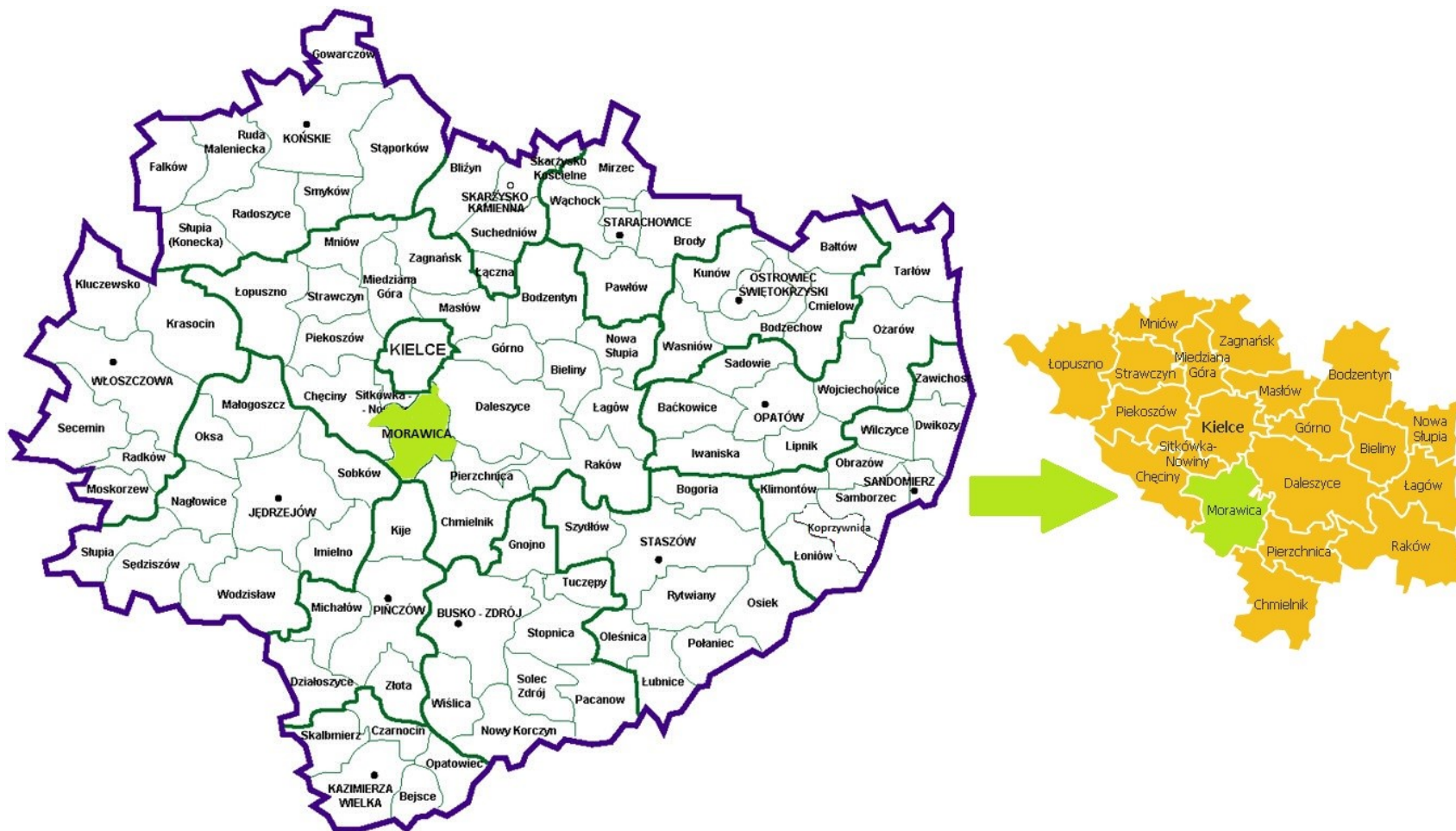
- rozwój zrównoważony – wspieranie gospodarki efektywniej korzystającej z zasobów,
- bardziej przyjaznej środowisku i bardziej konkurencyjnej;
- rozwój sprzyjający włączeniu społecznemu – wspieranie gospodarki charakteryzującej się wysokim poziomem zatrudnienia i zapewniającej spójność gospodarczą, społeczną i terytorialną”.

W ramach Programu Rewitalizacji podejmujemy szereg działań wpisujących się w Strategię „EUROPA 2020”, tj. m.in.:

- wspieramy kształcenie i uczenie się przez całe życie,
- doposażenie klasopracowni informatycznych w szkołach na terenie gminy,
- inwestycje w energię odnawialną m.in. panele fotowoltaiczne, termomodernizacja budynków użyteczności publicznej i prywatnych,
- zwiększenie kwalifikacji zawodowych.



Mapa nr 2 Lokalizacja Gminy Morawica na tle województwa świętokrzyskiego i powiatu kieleckiego



Źródło: opracowanie własne



2. Diagnoza czynników i zjawisk kryzysowych służąca wyznaczeniu granic obszaru zdegradowanego i obszaru rewitalizacji

Streszczenie diagnozy

1. Diagnoza wskazuje podział gminy na jednostki struktury wewnętrznej

a) Sposób wyznaczenie jednostek planistycznych służących badaniu zróżnicowania wewnątrzgminnego i uzasadniono metodę podziału

W diagnozie podstawową jednostką planistyczną są jednostki pomocnicze gminy tj. sołectwo/miasto.

b) Przestrzenne zróżnicowanie diagnozowanych zjawisk

W diagnozie dokonano analizy problemów społecznych, gospodarczych, środowiskowych, technicznych i funkcjonalno-przestrzennych występujących na terenie wszystkich sołectw gminy Morawica.

c) Diagnoza dotyczy całej gminy, w tym obszarów niezamieszkałych i przemysłowych

Diagnozie zostały całe jednostki pomocnicze, w tym terenie niezamieszkałe.

2. Diagnoza gminy zawiera analizę sfery społecznej

a) diagnoza zawiera analizę (ilościową i jakościową) zjawisk społecznych

Analizując sferę społeczną wzięto m.in. pod uwagę w szczególności dane dot. **bezrobocia, ubóstwa, niskiego poziomu edukacji, a także niewystarczającego poziomu uczestnictwa w życiu publicznym i kulturalnym.**

b) diagnoza wykazuje niekorzystny poziom mierników poszczególnych zjawisk

Diagnoza pokazuje trendy zachodzące w sferze społecznej np. analizy demograficzne, wzrost/spadek przestępczości, itp.

c) diagnoza identyfikuje czynniki powodujące sytuację kryzysową w sferze społecznej w odniesieniu do jednostek planistycznych podlegające analizie

Diagnoza porównuje ze sobą poszczególne jednostki pomocnicze gminy i w ten sposób określa skalę potrzeb społecznych.

d) diagnoza definiuje główne problemy w sferze społecznej w odniesieniu do jednostek planistycznych podlegających analizie

Główne problemy społeczne określono na podstawie danych Miejsko - Gminnego Ośrodka Pomocy Społecznej w Morawicy (M-GOPS) w zakresie korzystania z zasiłków. M-GOPS w Morawicy jest gminną jednostką organizacyjną i budżetową utworzoną do realizacji zadań własnych i zleconych gminy z zakresu pomocy społecznej. Coraz większym problemem społecznym dla wielu rodzin z terenu Gminy Morawica jest brak wystarczających środków do życia. Najwięcej osób/rodzin korzysta z pomocy GOPS **ubóstwo, bezrobocie, niepełnosprawność, długotrwała lub ciężka choroba, bezradność w sprawach opiekuńczo-wychowawczych.** Liczbę osób/rodzin oraz przyczyny korzystania z pomocy społecznej w latach 2013-2015 obrazuje poniższa tabela.

Tabela 1 Liczba rodzin i osób korzystających z pomocy M-GOPS w latach 2013-2015

Wyszczególnienie	2013		2014		2015	
	Liczba rodzin	Liczba osób	Liczba rodzin	Liczba osób	Liczba rodzin	Liczba osób
Bezrobocie	157	528	130	454	112	327
Ubóstwo	650	1547	657	1541	323	967
Niepełnosprawność	153	341	134	310	123	251
Długotrwała lub ciężka choroba	72	184	100	277	96	248

Przemoc	19	87	16	70	12	52
Bezradność w sprawach opiekuńczo-wychowawczych	114	526	96	434	27	117
Trudności po opuszczeniu zakładów karnych	7	10	3	6	2	2
Alkoholizm	54	171	51	157	44	134
Sytuacja kryzysowa	21	73	40	146	16	70
Zdarzenia losowe	1	6	5	18	11	20
RAZEM	1248	3473	1232	3413	766	2188

Źródło: dane M-GOPS w Morawicy

3. Diagnoza zawiera analizę sfery gospodarczej, środowiskowej, funkcjonalno-przestrzennej

a) diagnoza zawiera analizę (ilościową i jakościową) zjawisk gospodarczych, środowiskowych, przestrzenno-funkcjonalnych, technicznych

Przedstawiono w dalszej części diagnozy analizę ilościową i jakościową w podziale na jednostki pomocnicze i porównano je ze sobą w zakresie stopnia przedsiębiorczości, kondycji lokalnych firm, azbestu pozostającego do utylizacji na terenie poszczególnych sołectw, dostępu do sieci wodociągowej, kanalizacyjnej, itd.

b) diagnoza identyfikuje czynniki powodujące sytuację kryzysową w sferze gospodarczej, środowiskowej, funkcjonalno-przestrzennej, technicznej w odniesieniu do jednostek planistycznych podlegających analizie.

Czynniki te są m.in.:

- niewystarczające środki finansowe na realizację zadań samorządowych,
- starzenie się społeczeństwa,
- mała liczba firm na lokalnym rynku,
- niska świadomość społeczna.

c) diagnoza definiuje główne problemy w sferze gospodarczej, środowiskowej, funkcjonalno-przestrzennej, technicznej w odniesieniu do jednostek planistycznych podlegających analizie.

Główne problemy na terenie gminy:

- wysokie bezrobocie,
- ubóstwo,
- niepełnosprawność,
- wysoka przestępczość,
- niska przedsiębiorczość,
- mała liczba miejsc pracy na lokalnym rynku,
- przestarzała kanalizacja lub jej brak,
- zły stan dróg lokalnych,
- niewystarczający dostęp do wysokiej jakości infrastruktury sportowej, rekreacyjnych, zdrowotnej, edukacyjnej, kulturalnej,

4. Diagnoza pozwala na wskazania delimitacji obszaru zdegradowanego

Obszary zdegradowane wskazują na występowanie na ich terenie problemów w sferze gospodarczej, środowiskowej, funkcjonalno-przestrzennej, technicznej w odniesieniu do jednostek planistycznych podlegających diagnozie.

5. Na podstawie przeprowadzonej diagnozy wyznaczono obszar rewitalizacji

- W Programie obszar rewitalizacji tworzą fragmenty następujących sołectw:

- podobszar 1 fragment sołectwa Morawica,
 - podobszar 2 fragment sołectwa Bilcza,
 - podobszar 3 fragment sołectwa Brzeziny,
 - podobszar 4 fragment sołectwa Chałupki,
 - podobszar 5 fragment sołectwa Wola Morawicka
 - podobszar 6 fragment sołectwa Chmielowice
 - podobszar 7 fragment sołectwa Dębska Wola
- a) Obszary rewitalizacji nie przekraczają 20% powierzchni gminy i obejmują nie więcej niż 30% jej mieszkańców.
- b) W pogłębionej diagnozie przedstawiono uzasadnienie wskazania tych obszarów.

Analiza ilościowa i jakościowa problemów społecznych na terenie gminy Morawica

Poniżej prezentujemy analizę ilościowo-jakościową, która ma na celu identyfikację czynników i zjawisk kryzysowych oraz wytypowanie sołectw, które są najbardziej dotknięte kryzysem społecznym oraz gospodarczym, technicznym, funkcjonalno-społecznym lub środowiskowym. Analizując problemy społeczne wzięto pod uwagę przede wszystkim dane z Ośrodka Pomocy Społecznej, Policji, Powiatowego Urzędu Pracy nt. bezrobocia rejestrowanego w poszczególnych sołectwach, dane z Urzędu Miasta i Gminy Morawica z ewidencji ludności.

Liczba rodzin korzystających z pomocy M-GOPS w latach 2013-2015

W 2015r. z pomocy M-GOPS skorzystało 412 rodziny – 1151 osób co stanowi 7,42% ogółu mieszkańców. To o 277 rodzin mniej niż rok wcześniej, najwięcej rodzin korzystających z pomocy GOPS zamieszkiwało:

- miasto Morawica - 45 rodzin tj. 10,92% oraz sołectwa:
- Bilcza – 49 rodzin co stanowi 11,89% ogółu rodzin korzystających z pomocy OPS w Morawicy.
- Brzeziny 48 rodzin tj. 11,65% ogółu rodzin korzystających z pomocy
- Obice oraz Dębska Wola – po 32 rodziny tj. 7,77%

W analizowanym okresie we wszystkich sołectwach nastąpił spadek liczby rodzin korzystających z pomocy OPS. Jedynym sołectwem gdzie odnotowano wzrost są Chmielowice.

Tabela 2 Liczba rodzin korzystających z pomocy M-GOPS w latach 2014-2015

Wyszczególnienie	2013		2014		2015	
	Liczba rodzin	Liczba osób	Liczba rodzin	Liczba osób	Liczba rodzin	Liczba osób
Bieleckie Młyny	5	17	3	7	2	6
Bilcza	72	157	60	113	49	121
Brudzów	30	61	48	103	24	72
Brzeziny	104	229	95	202	48	130
Chałupki	28	64	26	49	14	25
Chmielowice	7	9	7	11	8	21
Dębska Wola	57	128	47	116	32	97
Drochów Dolny	8	15	5	15	6	17
Drochów Górny	10	21	15	31	4	12
Dyminy	23	63	23	56	13	41
Kawczyn	7	26	12	47	6	21
Kuby Młyny	9	22	12	32	5	15
Lisów	21	63	23	72	15	53

Program Rewitalizacji Gminy Morawica na lata 2016-2023

Łabędziów	19	44	13	26	5	11
Morawica	56	144	57	107	45	115
Nida	21	52	18	50	10	37
Obice	33	67	40	88	32	67
Piaseczna Górka	23	62	23	54	11	32
Podwole	3	5	6	11	2	4
Radomice	40	96	42	107	25	88
Wola Morawicka	42	92	41	94	26	63
Zaborze	30	107	36	128	15	57
Zbrza	26	53	37	88	15	46
	674	1597	689	1607	412	1151

Źródło: analiza własna na podstawie danych M-GOPS Morawica

Liczba osób, która skorzystała z zasiłków stałych, okresowych, celowych w latach 2014-2015

Zasiłek stały jest świadczeniem pieniężnym pomocy społecznej, które przysługuje pełnoletniej osobie samotnie gospodarującej, niezdolnej do pracy z powodu wieku lub całkowicie niezdolnej do pracy, jeżeli jej dochód jest niższy od kryterium dochodowego osoby samotnie gospodarującej oraz – pełnoletniej osobie pozostającej w rodzinie, niezdolnej do pracy z powodu wieku lub całkowicie niezdolnej do pracy, jeżeli jej dochód, jak również dochód na osobę w rodzinie są niższe od kryterium dochodowego na osobę w rodzinie. W gminie Morawica zmalała w ostatnim roku liczba osób korzystających z zasiłku stałego. Najwięcej osób w 2015r. pobierało to świadczenie w sołectwach: Brzeziny (9 osób, tj. 15,5% ogółu korzystających), Bilczy (po 7 osób, tj. 12,1% ogółu) oraz Woli Morawickiej (6 osób tj. 10,3% ogółu) oraz mieście Morawica (7 osób) Nikt z mieszkańców sołectw Dyminy, Lisów, Łabędziów nie pobierał tego świadczenia w ostatnim roku.

Tabela 3 Liczba osób korzystająca z zasiłków stałych w Gminie Morawica w latach 2014-2015.

Wyszczególnienie	2014	%	2015	%
Bieleckie Młyny	0	0,0%	1	1,7%
Bilcza	7	11,1%	7	12,1%
Brudzów	4	6,3%	3	5,2%
Brzeziny	8	12,7%	9	15,5%
Chałupki	4	6,3%	4	6,9%
Chmielowice	2	3,2%	1	1,7%
Dębska Wola	4	6,3%	2	3,4%
Drochów Dolny	3	4,8%	1	1,7%
Drochów Górny	1	1,6%	1	1,7%
Dyminy	0	0,0%	0	0,0%
Kawczyn	1	1,6%	1	1,7%
Kuby Młyny	1	1,6%	1	1,7%
Lisów	0	0,0%	0	0,0%
Łabędziów	0	0,0%	0	0,0%
Morawica	7	11,1%	7	12,1%
Nida	2	3,2%	2	3,4%
Obice	4	6,3%	4	6,9%
Piaseczna Górka	1	1,6%	1	1,7%

Program Rewitalizacji Gminy Morawica na lata 2016-2023

Podwole	1	1,6%	1	1,7%
Radomice	2	3,2%	2	3,4%
Wola Morawicka	6	9,5%	6	10,3%
Zaborze	3	4,8%	2	3,4%
Zbrza	2	3,2%	2	3,4%
	63	100,0%	58	100,0%

Źródło: analiza własna na podstawie danych M-GOPS Morawica

Zasiłek okresowy jest świadczeniem pieniężnym pomocy społecznej, które przysługuje w szczególności ze względu na długotrwałą chorobę, niepełnosprawność, bezrobocie, możliwość utrzymania lub nabycia uprawnień do świadczeń z innych systemów zabezpieczenia społecznego, osobie samotnie gospodarującej albo rodzinie, których dochód jest niższy od kryterium dochodowego. Zasiłek okresowy ustala się w przypadku osoby samotnie gospodarującej – do wysokości różnicy między kryterium dochodowym osoby samotnie gospodarującej a dochodem tej osoby, a w przypadku rodziny – do wysokości różnicy między kryterium dochodowym rodziny a dochodem tej rodziny.

W analizowanym okresie znacznie wzrosła ogólna liczba osób korzystająca z zasiłków. 59 osób (aż 12,6% ogółu), które skorzystało z tego świadczenia to mieszkańcy Brzeziny. Kolejnymi sołectwami gdzie liczba osób pobierających ten zasiłek była znaczna są:

- Zaborze – 44 osób co stanowi 9,4% ogółu osób pobierających zasiłek okresowy
- Bilcza – 39 osób tj. 8,3% ogółu
- Morawica – 35 osób tj. 7,5%
- Zbrza 32 osoby (tj. 6,8%)

Tabela 4 Liczba osób korzystająca z zasiłków okresowych w Gminie Morawica w latach 2014-2015

Wyszczególnienie	2014	%	2015	%
Bieleckie Młyny	0	0,0%	0	0,0%
Bilcza	18	6,6%	39	8,3%
Brudzów	11	4,1%	26	5,6%
Brzeziny	37	13,7%	59	12,6%
Chałupki	17	6,3%	17	3,6%
Chmielowice	2	0,7%	2	0,4%
Dębska Wola	23	8,5%	24	5,1%
Drochów Dolny	0	0,0%	0	0,0%
Drochów Górny	5	1,8%	4	0,9%
Dyminy	13	4,8%	11	2,4%
Kawczyn	10	3,7%	16	3,4%
Kuby Młyny	5	1,8%	13	2,8%
Lisów	19	7,0%	14	3,0%
Łabędziów	11	4,1%	6	1,3%
Morawica	16	5,9%	35	7,5%
Nida	1	0,4%	27	5,8%
Obice	12	4,4%	29	6,2%
Piasieczna Górka	11	4,1%	15	3,2%
Podwole	0	0,0%	2	0,4%

Program Rewitalizacji Gminy Morawica na lata 2016-2023

Radomice	14	5,2%	25	5,3%
Wola Morawicka	6	2,2%	28	6,0%
Zaborze	35	12,9%	44	9,4%
Zbrza	5	1,8%	32	6,8%
	271	100,0%	468	100,0%

Źródło: analiza własna na podstawie danych M-GOPS Morawica

Zasiłek celowy to świadczenie fakultatywne przyznawane na zaspokojenie niezbędnej potrzeby bytowej, a w szczególności na pokrycie części lub całości kosztów zakupu żywności, leków i leczenia, opatu, odzieży, niezbędnych przedmiotów użytku domowego, drobnych remontów i napraw w mieszkaniu, a także kosztów pogrzebu. O 179 spadła w 2015r. (względem 2014) liczba osób korzystająca z zasiłku celowego. Spośród sołectw zjawisko to było największe w Dębskiej Woli – 45 osób co stanowi 12% ogółu korzystających, Brzezinach – 41 osób (tj. 10,9%), sołectwie Zaborze 34 rodziny (9%) oraz Radomice 33 rodziny (8,8%).

Tabela 5 Liczba osób korzystająca z zasiłków celowych w Gminie Morawica w latach 2014-2015

Wyszczególnienie	2014	%	2015	%
Bieleckie Młyny	6	1,1%	5	1,3%
Bilcza	66	11,9%	18	4,8%
Brudzów	16	2,9%	24	6,4%
Brzeziny	84	15,1%	41	10,9%
Chałupki	19	3,4%	5	1,3%
Chmielowice	3	0,5%	4	1,1%
Dębska Wola	43	7,7%	45	12,0%
Drochów Dolny	5	0,9%	6	1,6%
Drochów Górny	5	0,9%	9	2,4%
Dyminy	25	4,5%	17	4,5%
Kawczyn	1	0,2%	16	4,3%
Kuby Młyny	5	0,9%	6	1,6%
Lisów	15	2,7%	14	3,7%
Łabędziów	19	3,4%	13	3,5%
Morawica	60	10,8%	14	3,7%
Nida	20	3,6%	5	1,3%
Obice	28	5,0%	20	5,3%
Piasieczna Górka	26	4,7%	8	2,1%
Podwole	2	0,4%	4	1,1%
Radomice	21	3,8%	33	8,8%
Wola Morawicka	46	8,3%	23	6,1%
Zaborze	25	4,5%	34	9,0%
Zbrza	15	2,7%	12	3,2%
	555	100,0%	376	100,0%

Źródło: analiza własna na podstawie danych M-GOPS Morawica

Liczba osób korzystająca z zasiłków M-GOPS z powodu bezrobocia w Gminie Morawica w latach 2013-2015

Negatywne skutki bezrobocia dla samych bezrobotnych i ich rodzin - to kłopoty finansowe, a często ubóstwo; trudności z zagospodarowaniem wolnego czasu, izolacja społeczna, zależność od innych ludzi, upokorzenia, niepokój o przyszłość i poczucie napiętnowania. Wszystko to pogarsza stan psychiczny bezrobotnych, zwłaszcza, gdy pozostawanie bez pracy jest długotrwałe. W gminie Morawica najwięcej osób pobierających zasiłek z powodu bezrobocia zamieszkiwało sołectwo. Brzeziny – 67 osób (co stanowiło 12,6% ogółu osób korzystających z pomocy z tego powodu), Dębska Wola – 59 osób (11,1%), Radomice – 49 osób (9,2%), Bilcza 45 osób (8,4%) oraz miasto Morawica – 55 osób (10,3%),

Tabela 6 Liczba osób korzystająca z zasiłków z powodu bezrobocia w latach 2013-2015

Wyszczególnienie	2013	% do ogółu korzystających	2014	% do ogółu korzystających	2015	% do ogółu korzystających
Bieleckie Młyny	5	0,9%	0	0,0%	6	1,1%
Bilcza	58	11,0%	36	7,9%	45	8,4%
Brudzów	22	4,2%	33	7,3%	37	6,9%
Brzeziny	88	16,7%	68	15,0%	67	12,6%
Chałupki	17	3,2%	14	3,1%	12	2,3%
Chmielowice	0	0,0%	2	0,4%	10	1,9%
Dębska Wola	30	5,7%	29	6,4%	59	11,1%
Drochów Dolny	0	0,0%	0	0,0%	5	0,9%
Drochów Górny	4	0,8%	0	0,0%	2	0,4%
Dyminy	33	6,3%	19	4,2%	17	3,2%
Kawczyn	5	0,9%	5	1,1%	0	0,0%
Kuby Młyny	8	1,5%	1	0,2%	0	0,0%
Lisów	6	1,1%	27	5,9%	16	3,0%
Łabędziów	20	3,8%	6	1,3%	4	0,8%
Morawica	49	9,3%	30	6,6%	55	10,3%
Nida	26	4,9%	17	3,7%	16	3,0%
Obice	17	3,2%	14	3,1%	19	3,6%
Piaseczna Górka	8	1,5%	20	4,4%	19	3,6%
Podwole	0	0,0%	4	0,9%	4	0,8%
Radomice	37	7,0%	36	7,9%	49	9,2%
Wola Morawicka	59	11,2%	44	9,7%	38	7,1%
Zaborze	13	2,5%	34	7,5%	39	7,3%
Zbrza	23	4,4%	15	3,3%	14	2,6%

Źródło: analiza własna na podstawie danych M-GOPS Morawica

Liczba osób korzystająca z zasiłków M-GOPS z powodu ubóstwa w latach 2014-2015

Spadła na terenie gminy w 2015r. (względem 2013) liczba osób korzystająca z zasiłku z tytułu ubóstwa. Najwięcej osób, które uzyskało pomoc z tego powodu w 2015r. zamieszkiwało sołectwa:

Dębska Wola – 51 osób tj. 15,4% ogółu korzystających z pomocy z tego powodu

Lisów – 37 osób tj. 11,2%

Zabrze – 23 osoby tj. 6,9%

W latach 2014 i 2013 ranking ten wyglądał podobnie.

Tabela 7 Liczba osób korzystająca z zasiłków z powodu ubóstwa w latach 2013-2015

Wyszczególnienie	2013	% do ogółu korzystających	2014	% do ogółu korzystających	2015	% do ogółu korzystających
Bieleckie Młyny	17	1,1%	7	0,5%	0	0,0%
Bilcza	138	26,1%	92	6,0%	16	4,8%
Brudzów	60	11,4%	102	6,6%	18	5,4%
Brzeziny	220	41,7%	183	11,9%	12	3,6%
Chałupki	63	11,9%	48	3,1%	9	2,7%
Chmielowice	9	1,7%	11	0,7%	20	6,0%
Dębska Wola	128	24,2%	116	7,5%	51	15,4%
Drochów Dolny	11	2,1%	11	0,7%	13	3,9%
Drochów Górny	19	3,6%	31	2,0%	11	3,3%
Dyminy	63	11,9%	56	3,6%	13	3,9%
Kawczyn	26	4,9%	47	3,0%	15	4,5%
Kuby Młyny	22	4,2%	32	2,1%	0	0,0%
Lisów	60	11,4%	69	4,5%	37	11,2%
Łabędziów	42	8,0%	24	1,6%	7	2,1%
Morawica	142	26,9%	103	6,7%	15	4,5%
Nida	52	9,8%	50	3,2%	7	2,1%
Obice	66	12,5%	87	5,6%	20	6,0%
Piasieczna Górka	62	11,7%	54	3,5%	7	2,1%
Podwole	5	0,9%	11	0,7%	0	0,0%
Radomice	96	18,2%	107	6,9%	11	3,3%
Wola Morawicka	91	17,2%	92	6,0%	19	5,7%
Zaborze	107	20,3%	128	8,3%	23	6,9%
Zbrza	48	9,1%	80	5,2%	7	2,1%
RAZEM	1547	2,9087163	1541	1	331	100,0%

Źródło: analiza własna na podstawie danych M-GOPS Morawica

Liczba osób korzystająca z zasiłków M-GOPS z powodu niepełnosprawności w latach 2013-2015

Niepełnosprawność oznacza trwałą lub okresową niezdolność do wypełniania ról społecznych z powodu stałego lub długotrwałego naruszenia sprawności organizmu, w szczególności powodującą niezdolność do pracy. Niepełnosprawność w Gminie Morawica zajmuje jedno z czołowych miejsc, w zestawieniu najczęstszych powodów przyznawania pomocy i wsparcia

Co prawda w ostatnich latach zmalała w gminie liczba osób korzystająca z zasiłku GOPS z tego powodu jednak nadal utrzymuje się na dość wysokim poziomie. W 2015r. było to 226 osób, gdy rok wcześniej 310. Problem ten dotyczy przede wszystkim Morawicy (37osób skorzystało z tej formy wsparcia w 2015r.) oraz Bilczy (35 osób), Brzezin (27 osób).

Tabela 8 Liczba osób korzystająca z zasiłków z powodu niepełnosprawności w latach 2013-2015

Wyszczególnienie	2013	% do ogółu korzystających	2014	% do ogółu korzystających	2015	% do ogółu korzystających
Bieleckie Młyny	1	0,3%	0	0,0%	1	0,4%
Bilcza	47	13,8%	41	13,2%	35	15,5%
Brudzów	11	3,2%	15	4,8%	17	7,5%
Brzeziny	57	16,7%	43	13,9%	27	11,9%

Program Rewitalizacji Gminy Morawica na lata 2016-2023

Chałupki	6	1,8%	11	3,5%	3	1,3%
Chmielowice	6	1,8%	2	0,6%	6	2,7%
Dębska Wola	4	1,2%	9	2,9%	5	2,2%
Drochów Dolny	8	2,3%	5	1,6%	5	2,2%
Drochów Górny	1	0,3%	0	0,0%	0	0,0%
Dyminy	12	3,5%	9	2,9%	2	0,9%
Kawczyn	5	1,5%	8	2,6%	0	0,0%
Kuby Młyny	6	1,8%	6	1,9%	6	2,7%
Lisów	16	4,7%	9	2,9%	6	2,7%
Łabędziów	2	0,6%	2	0,6%	1	0,4%
Morawica	35	10,3%	32	10,3%	37	16,4%
Nida	11	3,2%	8	2,6%	9	4,0%
Obice	22	6,5%	13	4,2%	16	7,1%
Piaseczna Górka	13	3,8%	16	5,2%	9	4,0%
Podwole	2	0,6%	4	1,3%	4	1,8%
Radomice	22	6,5%	22	7,1%	15	6,6%
Wola Morawicka	27	7,9%	30	9,7%	17	7,5%
Zaborze	12	3,5%	9	2,9%	2	0,9%
Zbrza	15	4,4%	16	5,2%	3	1,3%
RAZEM	341	100,0%	310	100,0%	226	100,0%

Źródło: analiza własna na podstawie danych M-GOPS Morawica

Liczba osób korzystająca z zasiłków M-GOPS z powodu długotrwałej lub ciężkiej choroby w latach 2014-2015

Długotrwała choroba oznacza utrudnienie, ograniczenie lub uniemożliwienie w pełni sprawnego funkcjonowania w środowisku ze względu na stan fizyczny, psychiczny lub umysłowy. Ośrodek pomocy społecznej zapewnia osobom długotrwale chorym pomoc w postaci usług opiekuńczych lub specjalistycznych usług opiekuńczych w zakresie pielęgnacji, bądź też specjalistycznych usług opiekuńczych dla osób z zaburzeniami psychicznymi. W 2015 r. ze świadczeń z tego tytułu skorzystało 359 osób. W ciągu lat 2013-2014 liczebność tej grupy świadczeniobiorców na terenie gminy wzrosła. Obserwując uwarunkowania demograficzne (a przede wszystkim wzrost trwania średniej długości życia) w kolejnych latach należy się spodziewać wzrostu tej kategorii beneficjentów pomocy społecznej. W 2015r. najwięcej osób skorzystało z tego wsparcia w Bilczy (45) i Morawicy (44), Dębska Wola (38) Obice (31). W latach 2013, 2104 było podobnie.

Tabela 9 Liczba osób korzystająca z zasiłków z powodu długotrwałej lub ciężkiej choroby w latach 2014-2015

Wyszczególnienie	2013	% do ogółu korzystających	2014	% do ogółu korzystających	2015	% do ogółu korzystających
Bieleckie Młyny	5	2,7%	0	0,0%	0	0,0%
Bilcza	12	6,5%	37	13,4%	45	12,5%
Brudzów	18	9,8%	17	6,1%	25	7,0%
Brzeziny	36	19,6%	24	8,7%	22	6,1%
Chałupki	4	2,2%	3	1,1%	13	3,6%
Chmielowice	1	0,5%	2	0,7%	10	2,8%
Dębska Wola	15	8,2%	28	10,1%	38	10,6%
Drochów Dolny	7	3,8%	6	2,2%	9	2,5%

Program Rewitalizacji Gminy Morawica na lata 2016-2023

Drochów Górny	2	1,1%	16	5,8%	10	2,8%
Dyminy	4	2,2%	15	5,4%	19	5,3%
Kawczyn	0	0,0%	5	1,8%	10	2,8%
Kuby Młyny	0	0,0%	0	0,0%	2	0,6%
Lisów	3	1,6%	5	1,8%	9	2,5%
Łabędziów	1	0,5%	0	0,0%	1	0,3%
Morawica	35	19,0%	18	6,5%	44	12,3%
Nida	0	0,0%	10	3,6%	4	1,1%
Obice	17	9,2%	24	8,7%	31	8,6%
Piasieczna Górka	6	3,3%	10	3,6%	9	2,5%
Podwole	0	0,0%	0	0,0%	0	0,0%
Radomice	5	2,7%	16	5,8%	17	4,7%
Wola Morawicka	5	2,7%	12	4,3%	13	3,6%
Zaborze	0	0,0%	2	0,7%	8	2,2%
Zbrza	8	4,3%	27	9,7%	20	5,6%
RAZEM	184	100,0%	277	100,0%	359	100,0%

Źródło: analiza własna na podstawie danych M-GOPS Morawica

Liczba osób korzystająca z zasiłków M-GOPS z powodu bezradności w sprawach opiekuńczo-wychowawczych w latach 2013-2015

Środowisko rodzinne jest pierwszym środowiskiem wychowawczym w życiu dziecka, w którym uczą się nawiązywać kontakty z innymi ludźmi i zdobywa pierwsze doświadczenia z dziedziny współżycia społecznego. Na środowisko rodzinne składają się: struktura rodziny, atmosfera wychowawcza w domu, warunki materialne i zdrowotne, stopień wykształcenia rodziców i ogólna struktura środowiska. W rodzinach zaburzonych rodzicom brakuje umiejętności tworzenia właściwego klimatu życia rodzinnego, rozładowywania napięć powstałych poza domem, właściwych wzorców komunikacji i dawania rodzinie poczucia bezpieczeństwa, obdarzania dzieci uwagą. Rodziny te często żyją w takich społecznościach, które nie chcą ingerować w życie innych lub nie potrafią pomóc, gdyż same nie posiadają właściwych wzorców. W wielu sytuacjach dzieci pochodzące z tych rodzin pozostawi one są "same sobie" większość wolnego czasu spędzają wśród rówieśników na podwórku, częściej pojawiają się u nich problemy szkolne. Dzieci odrzucone przez środowisko rodzinne szukają akceptacji wśród rówieśników, łączą się w grupy subkulturowe, zaczynają wagarować, uciekać z domu i popadać w konflikt z prawem. Problemy opiekuńczo - wychowawcze, przemoc w rodzinie, konflikty międzypokoleniowe wielokrotnie są przyczyną umieszczania dzieci i młodzieży w placówkach opiekuńczo - wychowawczych lub resocjalizacyjnych, a dla dorosłych ofiar rodzinnej przemocy są powodem szukania schronienia i porad w placówkach i organizacjach pomocowych. W 2015 roku z powodu bezradności w sprawach opiekuńczo - wychowawczych ze świadczeń pomocy społecznej w gminie skorzystały **395 osoby**. Liczba ta w ostatnich latach zmalała, ale wciąż utrzymuje się na wysokim poziomie. Sołectwa gdzie zjawisko bezradności w sprawach opiekuńczo wychowawczych jest największe są:

- Zaborze – 49 osób skorzystało z pomocy z powodu bezradności w sprawach opiekuńczo - wychowawczych
- Brzeziny 45 osób
- Dębska Wola – 44 osoby
- Morawica 44 osoby
- Lisów 33 osoby

Program Rewitalizacji Gminy Morawica na lata 2016-2023

Tabela 10 Liczba osób korzystająca z zasiłków z powodu bezradności w sprawach opiekuńczo-wychowawczych w latach 2013-2015

Wyszczególnienie	2013	% do ogółu korzystających	2014	% do ogółu korzystających	2015	% do ogółu korzystających
Bieleckie Młyny	16	3,0%	5	1,2%	5	1,3%
Bilcza	35	6,7%	23	5,3%	19	4,8%
Brudzów	16	3,0%	20	4,6%	15	3,8%
Brzeziny	72	13,7%	44	10,1%	45	11,4%
Chałupki	19	3,6%	8	1,8%	0	0,0%
Chmielowice	2	0,4%	2	0,5%	2	0,5%
Dębska Wola	63	12,0%	42	9,7%	44	11,1%
Drochów Dolny	2	0,4%	0	0,0%	0	0,0%
Drochów Górny	0	0,0%	5	1,2%	0	0,0%
Dyminy	14	2,7%	13	3,0%	21	5,3%
Kawczyn	15	2,9%	7	1,6%	11	2,8%
Kuby Młyny	13	2,5%	13	3,0%	13	3,3%
Lisów	28	5,3%	26	6,0%	33	8,4%
Łąbedziów	19	3,6%	14	3,2%	0	0,0%
Morawica	47	8,9%	28	6,5%	44	11,1%
Nida	19	3,6%	19	4,4%	18	4,6%
Obice	19	3,6%	24	5,5%	13	3,3%
Piaseczna Górka	14	2,7%	20	4,6%	11	2,8%
Podwole	0	0,0%	2	0,5%	0	0,0%
Radomice	46	8,7%	46	10,6%	27	6,8%
Wola Morawicka	16	3,0%	9	2,1%	15	3,8%
Zaborze	46	8,7%	44	10,1%	49	12,4%
Zbrza	5	1,0%	20	4,6%	10	2,5%
RAZEM	526	100,0%	434	100,0%	395	110,0%

Źródło: analiza własna na podstawie danych M-GOPS Morawica

Liczba rodzin korzystająca z zasiłków M-GOPS z powodu alkoholizmu w latach 2013-2015

W roku 2015 z różnych form pomocy M-GOPS skorzystało 766 rodzin, w tym 44 rodziny, w których występowały problemy alkoholowe. Alkoholizm jest wstydliwym zjawiskiem społecznym, stąd nie do końca znajduje on odzwierciedlenie w zasiłkach M-GOPS.

Tabela 11 Liczba osób korzystająca z zasiłków z powodu alkoholizmu w latach 2014-2015

Wyszczególnienie	2013	% do ogółu korzystających	2014	% do ogółu korzystających	2015	% do ogółu korzystających
Bieleckie Młyny	0	0,0%	0	0,0%	0	0,0%
Bilcza	7	4,1%	7	4,5%	8	6,5%
Brudzów	2	1,2%	2	1,3%	4	3,3%
Brzeziny	35	20,5%	43	27,4%	21	17,1%
Chałupki	3	1,8%	0	0,0%	1	0,8%
Chmielowice	0	0,0%	0	0,0%	3	2,4%
Dębska Wola	12	7,0%	14	8,9%	11	8,9%
Drochów Dolny	0	0,0%	0	0,0%	1	0,8%

Program Rewitalizacji Gminy Morawica na lata 2016-2023

Drochów Górny	9	5,3%	13	8,3%	4	3,3%
Dyminy	0	0,0%	0	0,0%	6	4,9%
Kawczyn	1	0,6%	1	0,6%	2	1,6%
Kuby Młyny	0	0,0%	0	0,0%	0	0,0%
Lisów	11	6,4%	0	0,0%	5	4,1%
Łabędziów	6	3,5%	1	0,6%	3	2,4%
Morawica	13	7,6%	4	2,5%	12	9,8%
Nida	12	7,0%	10	6,4%	10	8,1%
Obice	3	1,8%	10	6,4%	2	1,6%
Piasieczna Górka	0	0,0%	0	0,0%	3	2,4%
Podwole	0	0,0%	4	2,5%	2	1,6%
Radomice	15	8,8%	11	7,0%	9	7,3%
Wola Morawicka	7	4,1%	8	5,1%	4	3,3%
Zaborze	32	18,7%	23	14,6%	10	8,1%
Zbrza	3	1,8%	6	3,8%	2	1,6%

Źródło: analiza własna na podstawie danych M-GOPS Morawica

Liczba dokonanych przestępstw i wykroczeń w latach 2013-2015

Bezpieczeństwu publicznemu zagraża przestępczość, która jest zjawiskiem dynamicznym i, podobnie jak społeczeństwo, podlega rozwojowi. Choć stanowi margines życia społecznego poprzez swą intensywność i częstotliwość może mieć wpływ na formowanie się postaw i zachowań ludności oraz odciskać dotkliwie piętno na jej funkcjonowaniu. Zgodnie z danymi przedstawionymi przez Powiatową Komendę Policji w Kielcach w analizowanym okresie liczba popełnionych przestępstw w roku 2014 w stosunku do roku 2012 zmalała. W 2014r. najwięcej odnotowano przypadków kradzieży mienia.

Tabela 12: Przestępczość w latach 2012-2014

Kategoria przestępstwa	2012	2013	2014
Zabójstwo	0	0	0
Rozboje i wymuszenia	5	4	4
Bójki i pobicia	0	9	6
Kradzież mienia	82	68	41
Kradzież z włamaniem	48	47	24
Pożary	7	3	2
Przemoc w rodzinie/znęcanie	26	26	35
inne	338	396	260

Źródło: Opracowanie własne na podstawie danych Urzędu Miasta i Gminy w Morawicy

Tabela 13: Przestępstwa odnotowane na terenie gminy Morawica w latach 2012-2014

L.p.	Kategoria przestępstwa	2012	2013	2014
1.	Nietrzeźwi kierujący	92	98	44
2.	Znęcanie się nad osobą najbliższą	16	11	20
3.	Kradzież z włamaniem	25	26	11
4.	Wypadek drogowy	8	5	6
5.	Kradzież mienia	34	41	17
6.	Naruszenie zakazu sądowego	12	5	4
7.	Uszkodzenie mienia	13	8	6
8.	Oszustwo	19	15	30

Program Rewitalizacji Gminy Morawica na lata 2016-2023

9.	Niealimentacja	0	8	5
10.	Uszkodzenie ciała	14	8	9
11.	Spowodowanie zagrożenia dla zdrowia i życia	2	3	2
12.	Posiadanie narkotyków	5	2	5
13.	Samobójstwo	5	8	3
14.	Wyrąb drewna	2	5	1
15.	Nieumyślne spowodowanie śmierci	8	2	5
16.	Podrobienie podpisu	5	2	3
17.	Paserstwo	3	1	2
18.	Kradzież dokumentu	1	2	3
19.	Przywłaszczenie mienia	9	6	6
20.	Fałszowanie znaków granicznych	0	1	1
21.	Groźby karalne	9	11	7
22.	Naruszenie miru domowego	0	0	0
23.	Z ustawy o rybactwie śródlądowym	0	0	0
24.	Pobicie	0	4	2
25.	Posiadanie papierosów bez akcyzy	0	0	0
26.	Znieważenie funkcjonariusza Policji	0	2	3
27.	Rozbój	1	1	2
28.	Wypadek lotniczy	0	0	0
29.	Podpalenie	5	2	1
30.	Uporczywe nękanie	1	1	1
31.	Kradzież linii telefonicznej	12	3	1
32.	Podrobienie oleju napędowego	0	0	0
33.	Korupcja	0	2	0

Źródło: Opracowanie własne na podstawie danych Urzędu Miasta i Gminy w Morawicy

W celu dokładnej analizy poziomu bezpieczeństwa na terenie gminy przeanalizowano liczbę przestępstw odnotowanych w poszczególnych sołectwach w latach 2013-2015. Analizując przestępczość w poszczególnych sołectwach/mieście najgorzej wygląda sytuacja w:

- Morawicy – 140 przestępstwo/wykroczenie popełniane na terenie sołectwa w okresie ostatnich trzech lat,
- Bilcza – 116 przestępstw/wykroczeń
- Brzeziny – 109

Najbezpieczniejszymi sołectwami są; Kwaszyn (1 przestępstwo/wykroczenie odnotowane w ciągu trzech ostatnich lat), Bieleckie Młyny, Podwole, Zaborze (po 3 przestępstwa/wykroczenia)

Tabela 14 Ogólna liczba przestępstw i wykroczeń w latach 2013-2015

L.p.	Wyszczególnienie	2013	2014	2015
1.	Bieleckie Młyny	1	0	2
2.	Bilcza	54	31	31
3.	Brudzów	14	5	4
4.	Brzeziny	52	26	31
5.	Chałupki	3	2	1
6.	Chmielowice	2	5	4
7.	Dębska Wola	14	5	6
8.	Drochów Dolny	5	1	1

Program Rewitalizacji Gminy Morawica na lata 2016-2023

9.	Drochów Górny	3	1	0
10.	Dyminy	3	1	4
11.	Kawczyn	0	0	1
12.	Kuby Młyny	0	7	5
13.	Lisów	6	11	5
14.	Łabędziów	5	6	3
15.	Morawica	61	44	35
16.	Nida	10	7	7
17.	Obice	6	6	4
18.	Piaseczna Górka	7	7	5
19.	Podwole	2	1	0
20.	Radomice	13	8	6
21.	Wola Morawicka	17	9	7
22.	Zaborze	0	2	1
23.	Zbrza	13	8	3

Źródło: Posterunek Policji w Morawicy

Analiza demograficzna Gminy Morawica

Gminę Morawica na koniec 2015r. zamieszkiwało 15942 osoby w tym 7715 kobiet oraz 7777 mężczyzn. W ciągu ostatnich 3 lat zwiększa się liczba mieszkańców ma to związek przede wszystkim z dodatnim saldem migracji.

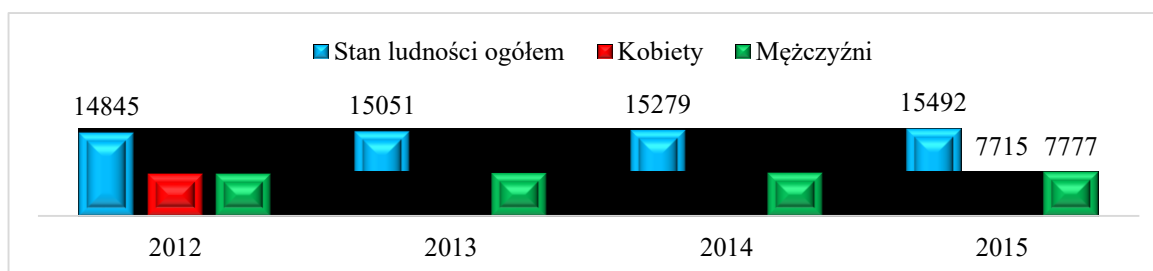
Tabela 15 Struktura ludności na terenie Gminy Morawica w latach 2012-2015

Struktura ludności na terenie Gminy w latach 2011-2015				
Struktura ludności	2012	2013	2014	2015
Stan ludności ogółem	14845	15051	15279	15492
Kobiety	7413	7497	7628	7715
Mężczyźni	7432	7554	7651	7777
Urodzenia żywe ogółem	50	51	46	47
Zgony ogółem	77	70	71	76
Przyrost naturalny	-27	-19	-25	-29

Źródło: Ewidencja ludności, Urząd Miasta i Gminy Morawica

W Gminie najliczniejszymi sołectwami są: Bilcza – 3493 mieszkańców (22,5% ogólnej liczby mieszkańców), Brzeziny – 2379 mieszkańców (15,4%) oraz miasto Morawica 1742 mieszkańców (11,2%). Najmniej liczne są natomiast sołectwa Podwole – 77 mieszkańców, Kawczyn – 134, Kuby Młyny – 154.

Wykres 1 Liczba ludności na terenie Gminy Morawica w latach 2012-2015



Źródło opracowanie własne na podstawie danych Urzędu Miasta i Gminy Morawica

Program Rewitalizacji Gminy Morawica na lata 2016-2023

Tabela 16 Procentowy podział liczby mieszkańców poszczególnych sołectw/miasta do ogółu mieszkańców Gminy Morawica

Wyszczególnienie	Stan na 31.12.2012	Stan na 31.12.2013	Stan na 31.12.2014	Stan na 31.12.2015	Wzrost spadek względem roku 2012	% udział w roku 2015
Bieleckie Młyny	203	203	212	221	18	1,4%
Bilcza	3175	3293	3381	3493	318	22,5%
Brudzów	521	520	536	537	16	3,5%
Brzeziny	2263	2314	2363	2379	116	15,4%
Chałupki	333	335	332	333	0	2,1%
Chmielowice	328	326	327	324	-4	2,1%
Dębska Wola	666	658	650	657	-9	4,2%
Drochów Dolny	205	208	205	207	2	1,3%
Drochów Górny	182	182	188	188	6	1,2%
Dyminy	305	321	355	388	83	2,5%
Kawczyn	125	128	132	134	9	0,9%
Kuby Młyny	153	154	154	154	1	1,0%
Lisów	442	443	442	446	4	2,9%
Łąbedziów	297	302	295	292	-5	1,9%
Morawica	1732	1735	1723	1742	10	11,2%
Nida	506	507	512	517	11	3,3%
Obice	693	693	695	680	-13	4,4%
Piaseczna Górka	473	489	508	521	48	3,4%
Podwole	77	73	76	77	0	0,5%
Radomice	597	602	600	602	5	3,9%
Wola Morawicka	997	982	988	993	-4	6,4%
Zaborze	212	219	223	223	11	1,4%
Zbrza	360	364	382	384	24	2,5%
RAZEM	14845	15051	15279	15492	647	100,0%

Źródło: Analiza własna na podstawie danych Ewidencji ludności, Urząd Miasta i Gminy Morawica

Kolejne tabele przedstawiają demografię w poszczególnych sołectwach/mieście w podziale na różne kategorie wiekowe.

Program Rewitalizacji Gminy Morawica na lata 2016-2023

Tabela 17 Liczba mieszkańców– stan na 31.12.2012

Liczba mieszkańców w poszczególnych jednostkach administracyjnych - stan na 2012																	
Sołectwo	Przedział wiekowy																Ludność ogółem
	0-5		5-16		17-25		26-40		41-50		51-60		61-70		71 i więcej		
	K	M	K	M	K	M	K	M	K	M	K	M	K	M	K	M	
Bieleckie Młyny	3	9	15	16	12	15	32	27	12	13	19	13	4	7	3	3	203
Bilcza	101	117	209	254	234	227	406	373	241	230	223	208	110	114	74	54	3175
Brudzów	21	23	32	31	35	37	62	75	27	28	35	33	20	19	27	16	521
Brzeziny	104	91	150	135	162	163	289	303	135	136	152	143	88	84	81	47	2263
Chałupki	10	10	20	22	23	31	33	43	17	27	24	31	12	13	12	5	333
Chmielowice	10	21	18	20	27	28	42	41	16	14	19	26	8	9	19	10	328
Dębska Wola	21	22	46	51	35	42	81	95	35	45	42	45	29	30	35	12	666
Drochów Dolny	6	6	15	12	13	21	24	22	11	17	11	15	8	5	14	5	205
Drochów Górny	6	6	12	13	14	16	22	20	8	14	9	13	10	5	9	5	182
Dyminy	14	11	19	23	20	14	39	44	22	26	22	20	5	8	11	7	305
Kawczyn	8	4	8	10	5	9	12	13	3	8	8	11	4	8	10	4	125
Kuby Młyny	2	3	13	9	9	14	18	19	5	7	15	15	5	8	9	2	153
Lisów	15	9	34	32	35	30	46	44	25	42	20	27	27	16	25	15	442
Łabędziów	12	14	18	25	30	23	32	43	23	20	14	15	9	6	7	6	297
Morawica	59	63	95	119	127	133	220	224	121	113	127	102	85	75	48	21	1732
Nida	28	16	32	26	41	40	66	64	28	32	26	28	20	17	32	10	506
Obice	16	25	47	42	51	56	71	78	42	60	43	48	25	22	39	28	693
Piaseczna Górka	20	23	21	43	28	37	54	61	27	39	38	30	20	19	6	7	473
Podwole	1	1	1	7	10	8	3	8	8	7	4	4	4	4	4	3	77
Radomice	23	19	35	49	46	52	59	63	43	54	29	36	15	17	36	21	597
Wola Morawicka	33	36	68	49	83	86	120	133	67	70	61	73	40	28	34	16	997
Zaborze	10	6	14	16	18	14	22	26	13	16	10	13	10	9	10	5	212
Zbrza	11	18	22	25	29	19	34	45	21	26	24	24	16	15	17	14	360
razem	534	553	944	1029	1087	1115	1787	1864	950	1044	975	973	574	538	562	316	14845

Źródło: Ewidencja ludności, Urząd Miasta i Gminy Morawica

Program Rewitalizacji Gminy Morawica na lata 2016-2023

Tabela 18 Liczba mieszkańców– stan na 31.12.2013

Liczba mieszkańców w poszczególnych jednostkach administracyjnych - stan na 2013																	
Sołectwo	Przedział wiekowy																Ludność ogółem
	0-5		5-16		17-25		26-40		41-50		51-60		61-70		71 i więcej		
	K	M	K	M	K	M	K	M	K	M	K	M	K	M	K	M	
Bieleckie Młyny	3	11	16	18	12	11	33	27	11	13	18	11	3	9	4	3	203
Bilcza	113	129	220	266	227	221	415	381	262	239	220	202	126	133	79	60	3293
Brudzów	18	22	35	29	38	37	60	75	28	31	32	34	20	21	26	14	520
Brzeziny	93	95	146	150	166	154	308	311	132	137	160	147	93	94	81	47	2314
Chałupki	7	11	22	22	22	28	33	46	17	30	24	27	14	12	14	6	335
Chmielowice	10	16	20	23	25	28	43	40	15	12	18	25	10	13	18	10	326
Dębska Wola	19	25	44	42	32	49	82	85	34	50	40	46	29	29	36	16	658
Drochów Dolny	6	9	11	11	16	19	25	23	12	18	8	15	10	7	14	4	208
Drochów Górny	7	5	12	13	12	14	22	21	8	16	10	10	11	6	9	6	182
Dyminy	13	13	20	23	17	15	45	44	25	31	17	21	10	8	11	8	321
Kawczyn	8	3	9	10	6	9	12	15	3	8	7	10	5	8	10	5	128
Kuby Młyny	4	2	11	10	11	12	18	17	6	10	13	15	7	8	8	2	154
Lisów	13	8	33	34	35	29	46	43	26	41	20	30	28	16	25	16	443
Łabędziów	12	14	17	22	27	28	34	41	23	22	16	15	8	10	7	6	302
Morawica	59	63	97	122	106	118	216	231	121	115	125	98	96	89	55	24	1735
Nida	27	22	31	29	37	35	66	61	30	38	28	29	18	16	31	9	507
Obice	15	31	41	41	53	49	72	84	42	60	40	43	31	26	38	27	693
Piaseczna Górka	18	23	24	45	31	40	53	59	32	36	37	34	20	22	9	6	489
Podwole	0	1	2	5	10	8	3	7	9	7	4	4	4	3	4	2	73
Radomice	21	16	36	49	43	52	66	66	45	55	25	36	16	19	39	18	602
Wola Morawicka	27	32	72	51	76	76	115	137	73	68	62	77	41	27	33	15	982
Zaborze	11	4	17	18	19	12	21	29	13	16	11	16	9	7	10	6	219
Zbrza	11	19	20	26	32	18	34	43	22	28	20	21	20	19	17	14	364
razem	515	574	956	1059	1053	1062	1822	1886	989	1081	955	966	629	602	578	324	15051

Źródło: Ewidencja ludności, Urząd Miasta i Gminy Morawica

Program Rewitalizacji Gminy Morawica na lata 2016-2023

Tabela 19 Liczba mieszkańców– stan na 31.12.2014

Liczba mieszkańców w poszczególnych jednostkach administracyjnych - stan na 2014																	
Sołectwo	Przedział wiekowy																Ludność ogółem
	0-5		5 16		17-25		26-40		41-50		51-60		61-70		71 i więcej		
	K	M	K	M	K	M	K	M	K	M	K	M	K	M	K	M	
Bieleckie Młyny	6	10	17	16	10	13	32	30	15	15	15	9	6	10	5	3	212
Bilcza	115	125	240	267	205	221	435	387	259	247	235	214	137	142	89	63	3381
Brudzów	23	22	36	35	35	35	63	78	25	27	34	34	23	25	27	14	536
Brzeziny	88	98	150	165	161	154	315	304	137	147	160	152	104	99	81	48	2363
Chałupki	9	12	20	21	23	22	31	51	19	26	25	28	15	13	11	6	332
Chmielowice	10	17	18	23	23	27	46	42	14	11	18	21	9	18	20	10	327
Dębska Wola	13	27	49	40	33	47	78	82	33	48	41	48	33	31	33	14	650
Drochów Dolny	10	8	9	10	16	16	25	23	15	18	7	14	11	8	11	4	205
Drochów Górny	9	5	11	14	13	12	20	23	10	14	9	13	12	6	10	7	188
Dyminy	15	13	27	29	15	15	51	49	28	34	21	21	10	10	9	8	355
Kawczyn	9	3	10	13	7	7	13	17	2	8	8	9	4	8	9	5	132
Kuby Młyny	4	2	11	10	11	12	16	19	5	7	14	16	8	9	8	2	154
Lisów	12	9	31	30	38	31	45	41	21	45	25	26	27	21	26	14	442
Łabędziów	6	12	23	22	21	26	33	40	22	21	20	20	6	10	7	6	295
Morawica	58	57	94	124	109	111	212	229	117	122	118	94	105	89	60	24	1723
Nida	23	24	33	28	36	30	71	65	29	39	28	28	20	17	32	9	512
Obice	19	26	41	45	51	48	76	81	42	55	40	48	34	27	35	27	695
Piaseczna Górka	17	26	24	49	29	40	59	57	37	42	39	34	17	22	10	6	508
Podwole	3	1	2	5	9	4	4	11	9	7	4	5	3	3	4	2	76
Radomice	19	15	35	48	44	51	62	67	49	50	26	41	17	21	37	18	600
Wola Morawicka	31	34	70	52	71	76	124	141	72	64	62	75	40	28	35	13	988
Zaborze	11	4	13	18	21	13	22	29	14	13	11	19	9	9	11	6	223
Zbrza	16	19	22	32	30	18	37	43	25	26	19	23	18	21	19	14	382
razem	526	569	986	1096	1011	1029	1870	1909	999	1086	979	992	668	647	589	323	15279

Źródło: Ewidencja ludności, Urząd Miasta i Gminy Morawica

Program Rewitalizacji Gminy Morawica na lata 2016-2023

Tabela 20 Liczba mieszkańców– stan na 31.12.2015

Liczba mieszkańców w poszczególnych jednostkach administracyjnych - stan na 2015																	
Sołectwo	Przedział wiekowy																Ludność ogółem
	0-5		5-16		17-25		26-40		41-50		51-60		61-70		71 i więcej		
	K	M	K	M	K	M	K	M	K	M	K	M	K	M	K	M	
Bieleckie Młyny	4	10	18	19	10	12	33	30	16	16	15	11	7	12	5	3	221
Bilcza	96	97	270	302	197	224	438	405	266	254	251	223	154	162	93	61	3493
Brudzów	15	15	41	42	30	33	71	76	25	29	31	33	24	25	29	18	537
Brzeziny	58	69	178	186	154	154	323	309	141	160	163	145	106	103	80	50	2379
Chałupki	6	8	21	22	19	22	35	51	19	29	24	28	19	14	11	5	333
Chmielowice	5	11	20	27	20	28	44	42	16	13	16	22	13	19	18	10	324
Dębska Wola	10	17	51	45	35	50	78	78	35	52	37	49	36	35	35	14	657
Drochów Dolny	9	8	11	9	16	15	21	23	18	17	8	17	11	6	12	6	207
Drochów Górny	9	3	9	16	15	12	19	20	12	16	8	10	14	9	9	7	188
Dyminy	8	12	36	32	15	24	54	52	31	40	25	22	10	10	9	8	388
Kawczyn	6	4	12	13	6	6	14	18	4	7	8	11	4	7	10	4	134
Kuby Młyny	3	3	10	11	13	10	16	19	6	8	12	16	9	9	8	1	154
Lisów	8	7	37	29	37	31	41	42	24	46	27	28	25	20	30	14	446
Łabędziów	3	11	25	24	18	26	30	36	22	22	22	23	6	11	7	6	292
Morawica	54	42	95	136	108	109	215	231	128	120	115	99	114	92	56	28	1742
Nida	11	23	44	33	33	30	73	67	28	39	30	29	19	18	32	8	517
Obice	14	23	39	45	51	48	71	72	46	62	38	44	35	27	36	29	680
Piaseczna Górka	10	18	34	57	28	41	56	52	39	51	35	30	22	26	13	9	521
Podwole	3	2	2	4	8	3	5	12	9	8	3	5	3	3	5	2	77
Radonice	14	14	38	46	45	51	63	64	47	55	29	41	19	23	36	17	602
Wola Morawicka	23	25	81	62	66	67	120	144	77	66	63	75	43	29	36	16	993
Zaborze	11	3	14	18	20	14	19	29	14	14	10	21	11	9	10	6	223
Zbrza	15	15	27	34	26	17	39	46	29	27	17	22	18	23	18	11	384
razem	395	440	1113	1212	970	1027	1878	1918	1052	1151	987	1004	722	692	598	333	15492

Źródło: Ewidencja ludności, Urząd Miasta i Gminy Morawica

Analiza wzrostu/spadku liczby mieszkańców w latach 2013-2015

Analizując dynamikę wzrostu/spadku liczby mieszkańców w poszczególnych sołectwach/miesiecie wzięto pod uwagę liczbę mieszkańców na koniec 2006 i 2015 i porównano je ze sobą. Liczba mieszkańców gminy w tym okresie zwiększyła się łącznie o 647 osób. Jednak w pięciu sołectwach liczba mieszkańców zmalała są to: **Chmielowice, Dębska Wola, Łabędziów, Obice, Wola Morawicka**. Najwięcej mieszkańców przybyło w Sołectwie Bilcza (318 mieszkańców), Brzeziny 116.

Tabela 21 Liczba sołectw, w których nastąpił spadek liczby mieszkańców lub zwiększenie liczby mieszkańców było mniejsze niż średnia dla sołectwa/miasta

Wyszczególnienie	Stan na 31.12.2012	Stan na 31.12.2013	Stan na 31.12.2014	Stan na 31.12.2015	Wzrost spadek względem roku 2012	% udział w roku 2015
Bieleckie Młyny	203	203	212	221	18	1,4%
Bilcza	3175	3293	3381	3493	318	22,5%
Brudzów	521	520	536	537	16	3,5%
Brzeziny	2263	2314	2363	2379	116	15,4%
Chałupki	333	335	332	333	0	2,1%
Chmielowice	328	326	327	324	-4	2,1%
Dębska Wola	666	658	650	657	-9	4,2%
Drochów Dolny	205	208	205	207	2	1,3%
Drochów Górny	182	182	188	188	6	1,2%
Dyminy	305	321	355	388	83	2,5%
Kawczyn	125	128	132	134	9	0,9%
Kuby Młyny	153	154	154	154	1	1,0%
Lisów	442	443	442	446	4	2,9%
Łabędziów	297	302	295	292	-5	1,9%
Morawica	1732	1735	1723	1742	10	11,2%
Nida	506	507	512	517	11	3,3%
Obice	693	693	695	680	-13	4,4%
Piaseczna Górka	473	489	508	521	48	3,4%
Podwole	77	73	76	77	0	0,5%
Radomice	597	602	600	602	5	3,9%
Wola Morawicka	997	982	988	993	-4	6,4%
Zaborze	212	219	223	223	11	1,4%
Zbrza	360	364	382	384	24	2,5%
RAZEM	14845	15051	15279	15492	647	100,0%

Źródło: analiza własna na podstawie danych Ewidencji Ludności Urząd Miasta i Gminy Morawica

Analiza wzrostu/spadku liczby mieszkańców do 25 r. ż. w latach 2013-2015

Analizując dynamikę wzrostu/spadku liczby mieszkańców do 25 r. ż. w poszczególnych sołectwach/miesiecie wzięto pod uwagę liczbę mieszkańców w wieku do 25 roku życia dla całej Gminy 5157 tj. 33,29% ogółu mieszkańców gminy. Jednostki porównano ze sobą. 10 sołectw oraz Morawica ma % udział mieszkańców do 25 roku życia mniejszy niż średnia dla gminy tj. **Bieleckie Młyny, Brudzów, Chałupki, Dębska Wola, Drochów Dolny, Dyminy, Kuby Młyny, Obice, Podwole, Wola Morawicka**. Najgorzej sytuacja wygląda w sołectwie **Chałupki**. Tu mieszkańcy do 25 r. życia stanowią 29,43% ogółu mieszkańców sołectwa. Najmłodsze społeczeństwo ma sołectwo Łabędziów – 36,64% to mieszkańcy do 25 r. ż.

Tabela 22 Liczba mieszkańców do 25 roku życia w poszczególnych sołectwach/mieście Gminy Morawica

Wyszczególnienie	2013	% do ogółu	2014	% do ogółu	2015	% do ogółu
Bieleckie Młyny	71	35,0%	72	34,0%	73	33,03%
Bilcza	1176	35,7%	1173	34,7%	1186	33,95%
Brudzów	179	34,4%	186	34,7%	176	32,77%
Brzeziny	804	34,7%	816	34,5%	799	33,59%
Chałupki	112	33,4%	107	32,2%	98	29,43%
Chmielowice	122	37,4%	118	36,1%	111	34,26%
Dębska Wola	211	32,1%	209	32,2%	208	31,66%
Drochów Dolny	72	34,6%	69	33,7%	68	32,85%
Drochów Górny	63	34,6%	64	34,0%	64	34,04%
Dyminy	101	31,5%	114	32,1%	127	32,73%
Kawczyn	45	35,2%	49	37,1%	47	35,07%
Kuby Młyny	50	32,5%	50	32,5%	50	32,47%
Lisów	152	34,3%	151	34,2%	149	33,41%
Łabędziów	120	39,7%	110	37,3%	107	36,64%
Morawica	565	32,6%	553	32,1%	544	31,23%
Nida	181	35,7%	174	34,0%	174	33,66%
Obice	230	33,2%	230	33,1%	220	32,35%
Piaseczna Górka	181	37,0%	185	36,4%	188	36,08%
Podwole	26	35,6%	24	31,6%	22	28,57%
Radomice	217	36,0%	212	35,3%	208	34,55%
Wola Morawicka	334	34,0%	334	33,8%	324	32,63%
Zaborze	81	37,0%	80	35,9%	80	35,87%
Zbrza	126	34,6%	137	35,9%	134	34,90%
RAZEM	5219	34,7%	5217	34,1%	5157	33,29%

Źródło: analiza własna na podstawie danych Ewidencji Ludności Urząd Miast i Gminy Morawica

Analiza wzrostu/spadku liczby mieszkańców powyżej 61 r. ż. w latach 2013-2015

Analizując dynamikę wzrostu/spadku liczby mieszkańców powyżej 61 r. ż. w poszczególnych sołectwach/mieście wzięto pod uwagę liczbę mieszkańców w wieku 61 lat i więcej dla całej Gminy 2345 tj. 15,14% ogółu mieszkańców gminy. Sołectwa porównano ze sobą. 13 sołectw oraz miasto Morawica ma % udział mieszkańców powyżej 61 lat i więcej większy niż średnia dla gminy. Sołectwa te zaznaczono poniżej w tabeli („liderem” w tym zakresie jest Drochów Górny, gdzie osoby w tym wieku stanowią 19,96% ogółu mieszkańców sołectwa; na „drugim końcu” są Dyminy – 9,54%)

Tabela 23 Procentowy udział mieszkańców powyżej 61 lat i więcej w poszczególnych sołectwach/mieście Gminy Morawica

Sołectwo	2013	% do ogółu	2014	% do ogółu	2015	% do ogółu
Bieleckie Młyny	19	9,4%	24	11,3%	27	12,22%
Bilcza	398	12,1%	431	12,7%	470	13,46%
Brudzów	81	15,6%	89	16,6%	96	17,88%
Brzeziny	315	13,6%	332	14,0%	339	14,25%
Chałupki	46	13,7%	45	13,6%	49	14,71%

Chmielowice	51	15,6%	57	17,4%	60	18,52%
Dębska Wola	110	16,7%	111	17,1%	120	18,26%
Drochów Dolny	35	16,8%	34	16,6%	35	16,91%
Drochów Górny	32	17,6%	35	18,6%	39	20,74%
Dyminy	37	11,5%	37	10,4%	37	9,54%
Kawczyn	28	21,9%	26	19,7%	25	18,66%
Kuby Młyny	25	16,2%	27	17,5%	27	17,53%
Lisów	85	19,2%	88	19,9%	89	19,96%
Łabędziów	31	10,3%	29	9,8%	30	10,27%
Morawica	264	15,2%	278	16,1%	290	16,65%
Nida	74	14,6%	78	15,2%	77	14,89%
Obice	122	17,6%	123	17,7%	127	18,68%
Piasieczna Górka	57	11,7%	55	10,8%	70	13,44%
Podwole	13	17,8%	12	15,8%	13	16,88%
Radomice	92	15,3%	93	15,5%	95	15,78%
Wola Morawicka	116	11,8%	116	11,7%	124	12,49%
Zaborze	32	14,6%	35	15,7%	36	16,14%
Zbrza	70	19,2%	72	18,8%	70	18,23%
RAZEM	2133	14,2%	2227	14,6%	2345	15,14%

Źródło: opracowanie własne na podstawie danych Ewidencji Ludności, Urząd Miasta i Gminy Morawica

Bezrobocie rejestrowane na terenie gminy Morawica

W niżej wymienionych 4 jednostkach liczba osób zarejestrowanych w PUP Kielce jako bezrobotne była w 2015r. największa: Bilcza – 105 osób, Brzeziny – 73 osoby, Morawica -69 osób, Dębska Wola oraz Wola Morawicka po 35 osób.

W latach 2013, 2014 powyższy ranking kształtował się podobnie.

Biorąc pod uwagę procentowy udział osób bezrobotnych w 2015r. do ogółu liczby mieszkańców sołectwa w wieku aktywności zawodowej wskaźnik ten był najwyższy w sołectwie Zaborze 9,2%.

Tabela 24 Liczba bezrobotnych w Gminie Morawica z podziałem na sołectwa/miasto w latach 2013-2015

Wyszczególnienie	2013	% do ogółu osób w wieku aktywności zawodowej w sołectwie	2014	% do ogółu osób w wieku aktywności zawodowej w sołectwie	2015	% do ogółu osób w wieku aktywności zawodowej w sołectwie
Bieleckie Młyny	11	8,09%	6	4,3%	2	1,4%
Bilcza	155	7,15%	137	6,2%	105	4,7%
Brudzów	30	8,96%	22	6,6%	25	7,6%
Brzeziny	116	7,66%	103	6,7%	73	4,7%
Chałupki	22	9,69%	15	6,7%	12	5,3%
Chmielowice	21	10,19%	15	7,4%	8	4,0%
Dębska Wola	57	13,64%	47	11,5%	35	8,5%
Drochów Dolny	9	6,62%	12	9,0%	6	4,4%
Drochów Górny	8	7,08%	7	6,1%	10	8,9%

Dyminy	21	9,77%	22	9,4%	15	5,7%
Kawczyn	7	10,00%	3	4,2%	3	4,1%
Kuby Młyny	13	12,75%	13	13,0%	9	9,0%
Lisów	23	8,52%	16	5,9%	13	4,7%
Łabędziów	23	11,17%	11	5,4%	8	4,0%
Morawica	92	8,14%	77	6,9%	69	6,1%
Nida	29	8,95%	15	4,6%	16	4,9%
Obice	46	10,38%	28	6,3%	23	5,3%
Piaseczna Górka	16	4,97%	19	5,6%	20	6,0%
Podwole	7	13,46%	6	11,3%	2	3,8%
Radomice	34	8,76%	30	7,7%	19	4,8%
Wola Morawicka	84	12,28%	61	8,9%	35	5,2%
Zaborze	16	11,68%	17	12,0%	13	9,2%
Zbrza	27	12,39%	18	8,1%	17	7,6%
Ogółem	867	8,83%	700	7,1%	538	5,4%

Źródło: Powiatowy Urząd Pracy w Kielcach, kwiecień 2016

Analiza kapitału społecznego

Kapitał społeczny zwykle oceniany jest w następujących kategoriach: aktywność obywatelska, mierzona między innymi udziałem w wyborach i organizacjach społecznych, zaradność mieszkańców, połączona z chęcią współpracy i pomagania innym (np. pomoc sąsiedzka), wzajemny poziom zaufania i bezpieczeństwa mieszkańców (również socjalnego), religijność oraz niski poziom występowania patologii społecznych. Jakość kapitału społecznego w Gminie Morawica przedstawia się następująco: Analizując kapitał społeczny wzięto pod uwagę m.in.:

- działalność kulturalną na terenie Gminy Morawica,
- organizacje pozarządowe (stowarzyszenia, fundacje) działające w poszczególnych sołectwach.
- Aktywność wyborczą

Działalność kulturalna na terenie Gminy

Animatorem działań o charakterze kulturalnym na terenie Gminy Morawica są:

1. Samorządowe Centrum Kultury w Morawicy, które zostało utworzone na mocy Uchwały Nr XXXII/276/13 Rady Gminy Morawica z dnia 27 maja 2013 roku
2. Gminna Biblioteka Publiczna im. Jana Pawła II w Morawicy, która rozpoczęła działalność w roku 1948.
3. Ośrodek Tradycji Garncarstwa w Chałupkach,
4. Świetlice wiejskie w Brzezinach, Nidzie, Morawicy, Lisowie, Drochowcie Górnym, Zbrzy, Chałupkach.

Wszystkie te instytucje starają się wychodzić naprzeciw oczekiwaniom i potrzebom mieszkańców w tym zakresie. Na terenie gminy podejmowane są liczne inicjatywy kulturalne. Warto wspomnieć, że na terenie gminy działają liczne stowarzyszenia, zespoły taneczne, folklorystyczne, śpiewacze, Orkiestra Dęta oraz wielu regionalnych twórców.

Samorządowe Centrum Kultury w Morawicy

W chwili obecnej z oferty kulturalnej Centrum Kultury stale korzysta ok 264 osób, które biorą udział w zajęciach/wydarzeniach kulturalnych.

Tabela 25: Wykaz zajęć organizowanych w Samorządowym Centrum Kultury

L.p.	Nazwa koła zainteresowań	Liczba osób uczęszczających
1.	Zespół Pieśni i Tańca „Morawica”	29 osób
2.	„Kabaret jeszcze nie starszych Panów”	8 osób
3.	Klub Seniora „Zawsze Młodzi”	65 osób
4.	Koło plastyczne	32 osoby
5.	Chór Towarzystwa Przyjaciół Ziemi Morawickiej	35 osób
6.	Dziecięce koło taneczne	19 osób
7.	Zespoły folklorystyczne	76 osób
	Razem	264 osoby

Gminna Biblioteka Publiczna im. Jana Pawła II w Morawicy

Na terenie gminy działa również Gminna Biblioteka Publiczna oraz trzy filie biblioteczne: Biblioteka Publiczna – Szkolna w Bilczy, Biblioteka Publiczna – Szkolna w Brzezinach, Biblioteka Publiczna – Szkolna w Dębskiej Woli. Aktualny stan księgozbioru to ponad **53 404 woluminów** (Biblioteka główna wraz z filiami bibliotecznymi). Tabela poniżej przedstawia dane na temat czytelników Gminnej Biblioteki w Morawicy z podziałem na wiek i rodzaj wykonywanego zajęcia.

Tabela 26: Czytelnicy Gminnej Biblioteki Publicznej wraz z filiami bibliotecznymi według wieku i rodzaju wykonywanego zajęcia

L.p.	Przedział wieku	Liczebność	Rodzaj wykonywanego zajęcia	Liczebność
1.	1 – 5 lat	132	Dzieci	132
2.	6 – 12 lat	799	Uczniowie	1642
3.	13 – 15 lat	675	Studenci	205
4.	16 – 19 lat	275	Pracownicy umysłowi	329
5.	20 – 24 lata	330	Robotnicy	118
6.	25 – 44 lata	374	Rolnicy	39
7.	45 – 60 lat	236	Inni zatrudnieni	28
8.	60 lat i więcej	176	Emeryci, renciści	379
9.	-		Pozostali, niezatrudnieni	125

Ośrodek Tradycji Garncarstwa

Wystawa w muzeum obrazuje dzieje garncarstwa ludowego w Chałupkach, jednego z ciekawszych ośrodków garncarskich w Polsce. Wystawa składa się z dwóch części: **ekspozycyjnej i warsztatowej**.

Część pierwsza prezentuje piękno wyrobów glinianych produkowanych w Chałupkach. Ekspozycja ta składa się z wyrobów garncarskich, które wyrabiali mistrzowie tego rzemiosła: Armańscy, Głuszkowie, Sowińscy, Możdżyńscy, Kuchnowie, Wojowie. W tej części znajdują się również wspaniałe dzieła mistrzów garncarskich, którzy nie zajmowali się produkcją naczyń użytkowych, ale także produkcją ceramiki figuralnej. Znajdują się tu gliniane figurki wykonane przez Stefana Sowińskiego, Elżbietę Klimczak, Feliksę Armańską i Monikę Klimczak. W drugiej części ośrodka znajduje się autentyczny, dwukomorowy piec garncarski (z zademonstrowanym sposobem ułożenia naczyń przygotowanych do wypału) oraz urządzenia i narzędzia niezbędne w procesie produkcji. Ośrodek jest czynny od wtorku do niedzieli w godz. 10 – 16. Corocznie Ośrodek Tradycji Garncarstwa odwiedza ok 5000 turystów (w 2014r -5787)

Co roku organizowane są na terenie obiektu liczne wydarzenia kulturalne m.in.

1. „Chałupkowe Garcynki” - pokazy rzemiosła garncarzy, lepienia w glinie oraz bezpłatne zwiedzanie Ośrodka Tradycji Garncarstwa w Chałupkach

2. Dni otwarte Ośrodka Tradycji Garncarstwa- Europejskie Dni Dziedzictwa

Zarówno Centrum Kultury, Centrum Samorządowe, Biblioteka jak i Ośrodek Tradycji Garncarstwa oferuje szereg działań kulturalnych dla mieszkańców gminy. Wśród nich należy wymienić m.in.:

- Organizacja warsztatów (muzycznych, plastycznych).
- Organizacja spotkań tematycznych.
- Organizacja dożynek, festynów.
- Organizacja spotkań profilaktyczny.

Organizacje społeczne na terenie gminy

Obecnie na terenie Gminy Morawica działa kilkanaście organizacji skupiających wokół swojej działalności liczne grupy mieszkańców. W poniższych tabelach zamieszczono krótkie informacje dotyczące aktywności poszczególnych organizacji pozarządowych działających na terenie Gminy Morawica. Inicjatywy podejmowane przez mieszkańców zorganizowanych w stowarzyszeniach świadczą o dużym potencjale kapitału ludzkiego w Gminie.

Tabela 27: Wykaz stowarzyszeń działających na terenie Gminy Morawica

L.p.	Nazwa organizacji
1.	Klub Sportowy „Moravia”
2.	Stowarzyszenie Przyjaciół Młodzieżowej Orkiestry Dętej w Morawicy
3.	Fundacja Możesz Więcej
4.	Towarzystwo Przyjaciół Ziemi Morawickiej
5.	Towarzystwo Przyjaciół Chmielowic
6.	Stowarzyszenie Przedsiębiorców Gminy Morawica
7.	Towarzystwo Ekorozwoju Radomic
8.	Stowarzyszenie Wola Morawicka
9.	Stowarzyszenie Ekorozwoju Lisowa i Zabrze
10.	Fundacja Działająca Na Rzecz Miejscowej Społeczności Bilczy „K A Z I M I E R Z”
11.	STOWARZYSZENIE PRZYJACIÓŁ BRZEZIN I PODWOLA
12.	Stowarzyszenie Klub Motocrossowy „Racing”
13.	Stowarzyszenie Mieszkańców Piasecznej Górki
14.	LGD Perły Czarnej Nidy
15.	Stowarzyszenie Dobrych inicjatyw Zbrza
16.	Stowarzyszenie Arka Nadziei
17.	Towarzystwo Przyjaciół Nidy
18.	Stowarzyszenie Gospodarstw Gościnnych i Ekologicznych „Cis”
19.	Stowarzyszenie na rzecz aktywizacji społeczności i ekorozwoju wsi Łabędziów
20.	Stowarzyszenie pn. Kreatywne Bilczanki
21.	Stowarzyszenie „z Górki” Piaseczna Górka
22.	Stowarzyszenie Kulturalno -Rozwojowe Obice
23.	Stowarzyszenie Sportu i rekreacji KKM
24.	Fundacja Ziemi Morawickiej
Ochotnicze Straże Pożarne	
1.	OSP Morawica
2.	OSP Bilcza
3.	OSP Obice
4.	OSP Brudzów
5.	OSP Brzeziny
6.	OSP Chałupki

7.	OSP Dębska Wola
8.	OSP Drochów Dolny
9.	OSP Lisów
10.	OSP Nida
11.	OSP Radomice
12.	OSP Wola Morawicka
13.	OSP Zbrza
Koła Gospodyń Wiejskich	
1.	KGW Łabędziów
2.	KGW Zaborze.
3.	KGW w Brzezinach
4.	KGW w Brudzowie
5.	KGW w Drochowiu Górnym
6.	KGW Dębska Wola
7.	KGW w Lisowie
8.	KGW w Dębskiej Woli
Zespoły taneczne	
1.	Zespół młodzieżowy REFLEX
2.	Zespół młodzieżowy PIRAMIDA
Zespoły folklorystyczne	
1.	Wolanecki
2.	Małe Wolanecki
3.	Rodzinna Kapela Korbanów
4.	Łabecanki
5.	Nidzianecki
6.	Brzezinianki
7.	Zespół Pieśni i Tańca „Morawica”
8.	Młodzieżowa Orkiestra Dęta Gminy Morawica
9.	Chór Towarzystwa Przyjaciół Ziemi Morawickiej
10.	Zespół Folkowy „Morawianie”

Źródło: Urząd Miasta i Gminy w Morawicy

Spółeczność lokalna ma możliwość spotykania się oraz organizowania wydarzeń kulturalnych w świetlicach zlokalizowanych na terenie gminy. Gmina dysponuje kilkoma takimi obiektami. Niewystarczający dostęp do oferty kulturalnej zdiagnozowano na terenie sołectwa Chałupki, gdzie świetlica wymaga przeprowadzenia prac termomodernizacyjnych (m.in. wymiana źródła ciepła, wymiana stolarki), roboty remontowe. W sołectwie znajduje się również Ośrodek Tradycji Garncarstwa, który również wymaga przeprowadzenia prac termomodernizacyjnych. Jest o obiekt cenny nie tylko dla mieszkańców sołectwa ale również całej gminy.

Dodatkowo na terenie sołectw Brzeziny, Bilcza aktywnie działa Związek Harcerstwa Polskiego, który angażuje tutejszą społeczność w szczególności dzieci i młodzież.

Aktywność społeczną można dodatkowo mierzyć aktywnością wyborczą. Poniżej zaprezentowano tabelę dotyczącą aktywności wyborczej mieszkańców Gminy Morawica podczas wyborów prezydenckich w 2015r. oraz w referendum przeprowadzonym w 2015r. na tle innych gmin powiatu kieleckiego.

Tabela 28 Dane dotyczące aktywności wyborczej mieszkańców Gminy Morawica podczas wyborów prezydenckich w 2015r. oraz w referendum na tle innych gmin powiatu kieleckiego.

	Nazwa jednostki	Liczba wyborców uprawnionych do głosowania	Liczba wydanych kart	frekwencja	Głosy ważne
GMINY	Gmina Daleszyce	12308	6630	53,87%	6544
	Gmina Piekoszów	12807	6992	54,60%	6883
	Gmina Chęciny	12328	6740	54,67%	6641
	Gmina Morawica w tym	12403	7013	56,54%	6900
1	Samorządowe Centrum Kultury Morawica ul. Spacerowa 7	1737	1054	60,68%	1044
2	Szkoła Podstawowa w Bilczy ul. Szkolna 2	1930	1271	65,85%	1243
3	Remiza OSP w Radomicach I Radomice 45A	469	275	58,64%	266
4	Szkoła Podstawowa w Obicach ul. Szkolna 18	855	437	51,11%	429
5	Szkoła Podstawowa w Dębskiej Woli Dębska Wola 146	1411	657	46,56%	653
6	Szkoła Podstawowa w Brzezinach ul. Szkolna 1	2278	1278	56,10%	1252
7	Szkoła Podstawowa w Lisowie ul. Szkolna 8	938	462	49,25%	454
8	Hala Sportowa "BILCZA" ul. Szkolna 1	1433	936	65,32%	928
9	Szkoła Podstawowa w Woli Morawickiej ul. Podemtynie 1	788	455	57,74%	449
DODATKOWE OBWODY					
10	Świątokrzeskie Centrum Psychiatrii w Morawicy ul. Spacerowa 5	396	122	30,81%	120
11	Świątokrzeskie Centrum Psychiatrii w Morawicy Kielce ul. Kusocińskiego 59 25-045 Kielce	95	44	46,32%	43
12	Zakład Opiekuńczo-Lecznicy i Rehabilitacyjny w Bilczy	73	20	27,40%	19
REFERENDUM 2015					
GMINY	Gmina Daleszyce	12446	706	5,67%	
	Gmina Piekoszów	12848	891	6,93%	
	Gmina Chęciny	12303	1072	8,71%	
	Gmina Morawica	12809	1050	8,20%	

Źródło: Opracowanie własne na podstawie danych Państwowej Komisja Wyborczej

Jak widać na podstawie w/w tabeli w Gminie Morawica zarówno w wyborach prezydenckich jak i w przeprowadzonym w 2015r. referendum do głosowania poszła większa liczba mieszkańców niż w pozostałych gminach. Najniższa frekwencja wynosiła 45,56% w obwodzie nr 5 (Dębska Wola, Chałupki, Chmielowice, Kawczyn, Zbrza). Analizując powyższe dane stwierdzono iż niewystarczający dostęp do zasobów kultury oraz niski poziom aktywności lokalnej występuje w sołectwie **Chałupki**

Analiza ilościowa problemów w sferze środowiskowej

Analizując aspekty środowiskowe wzięto pod uwagę w szczególności negatywne zjawiska dotyczące obecności odpadów stwarzających zagrożenie dla życia, zdrowia ludzi lub stanu środowiska (zwłaszcza na obszary chronione).

Azbest pozostający do utylizacji na terenie gminy

Na podstawie informacji znajdujących się w Programie usuwania i unieszkodliwiania odpadów zawierających azbest na terenie Gminy Morawica w 2006 znajdowało się ponad 346 tyś m³

wyrobów azbestowych. Popularnym eternitem pokrytych w gminie było w tym czasie 1812 budynki mieszkalne i gospodarcze a więc ponad połowa gospodarstw na terenie gminy. W ostatnich latach gmina pozyskiwała środki na usuwanie i utylizację wyrobów zawierających azbest m.in. z WFOŚ w Kielcach, jednak nadal znajduje się go sporo na terenie gminy. Jak wynika z poniższej tabeli najwięcej azbestu pozostaje do utylizacji w: Radomicach 38 100 kg, Woli Morawickiej 36 100 kg, Bilczy 32 660 kg, Brzezinach 28 450 kg, Obicach 26 875 kg, Morawicy 24 350 kg

Tabela 29 Inwentaryzacja azbestu na terenie Gminy Morawica

Lp.	Wyszczególnienie	Pozostałe do unieszkodliwienia [Mg]	Pozostałe do unieszkodliwienia [kg]	Liczba mieszkańców	kg w przeliczeniu na 1 mieszkańca
1.	Bieleckie Młyny	4,698	4 698	221	21,26
2.	Bilcza	32,66	32 660	3493	9,35
3.	Brudzów	17,34	17 340	537	32,29
4.	Brzeziny	28,45	28 450	2379	11,96
5.	Chałupki	3,72	3 720	333	11,17
6.	Chmielowice	10,79	10 790	324	33,30
7.	Dębska Wola	14,145	14 145	657	21,53
8.	Drochów Dolny	7,798	7 798	207	37,67
9.	Drochów Górny	6,5	6 500	188	34,57
10.	Dyminy	6,32	6 320	388	16,29
11.	Kawczyn	6,312	6 312	134	47,10
12.	Kuby Młyny	3,348	3 348	154	21,74
13.	Lisów	16,052	16 052	446	35,99
14.	Łabędziów	13,2	13 200	292	45,21
15.	Morawica	24,35	24 350	1742	13,98
16.	Nida	5,2	5 200	517	10,06
17.	Obice	36,875	36 875	680	54,23
18.	Piaseczna Górka	3,36	3 360	521	6,45
19.	Podwole	3,8	3 800	77	49,35
20.	Radomice	38,1	38 100	602	63,29
21.	Wola Morawicka	26,13	26 130	993	26,31
22.	Zaborze	14,696	14 696	223	65,90
23.	Zbrza	2,14	2 140	384	5,57

Źródło: Urząd Miasta i Gminy w Morawicy

Emisja substancji szkodliwych do środowiska

Na podstawie Bazy Inwentarzowej utworzonej w ramach Planu Gospodarki Niskoemisyjnej należy stwierdzić, iż na terenie gminy sołectwami, które emitują największą ilość, CO₂ są: **Morawica, Bilcza, Brudzów i Wola Morawicka**. Na terenie tych sołectw znajduje się najwięcej budynków mieszkalnych oraz część budynków użyteczności publicznej (Morawica – Zespół Szkół, Gmina, Ośrodek Zdrowia). Dodatkowo przez sołectwo Morawica oraz Wola Morawicka przebiega droga wojewódzka nr, 74 po której to z roku na rok jeździ coraz więcej samochodów. Na terenie gminy brakuje terenów zielonych, ścieżek rowerowych, miejsc spacerowych, które wpływały by pozytywnie na stan środowiska.

W miejscowości Chmielowice istnieje możliwość zagospodarowania takiego terenu. Według danych zawartych w PGN w roku bazowym (2002/2003) emisja na terenie gminy wynosiła 62659,09 Mg w roku porównawczym 2013 natomiast 56415,57 Mg.

Na terenie gminy Morawica znajdują się następujące obszary chronione:

- Podkielecki Obszar Chronionego Krajobrazu
- Chmielnicko-Szydłowski Obszar Chronionego Krajobrazu
- NATURA 2000 obszar siedliskowy Dolina Czarnej Nidy - PLH260016
- NATURA 2000 obszar siedliskowy Ostoja Sobkowsko-Korytnicka-PLH260032
- 1 pomnik przyrody
- Rezerwat Radomice

Podkielecki Obszar Chronionego Krajobrazu (POChK) – obejmujący tereny otaczające Kielce od północy i wschodu położone głównie w zlewni rzeki Lubrzanki i częściowo także rzeki Kamionki i Bobrzy. Flora tego obszaru jest silnie zróżnicowana. W południowej części obszaru występują zbiorowiska leśne – bory sosnowe i bory mieszane z udziałem jodły. Podkielecki OChK nie posiada wielu cennych obiektów zabytkowych. Najważniejszą funkcją tego obszaru jest ochrona wód podziemnych w zbiorniku Kielce oraz w zbiorniku Gałęzicko – Bolechowicko– Borkowskim, z których czerpie wodę pitną miasto i aglomeracja Kielc. Niemniej ważna jest ochrona wód powierzchniowych rzek Lubrzanki, Warkocza, Czarnej Nidy i Belnianki.

Drugim obszarem jest **Chmielnicko – Szydłowski Obszar Chronionego Krajobrazu (C-SOChK)**. Pod względem siedliskowym przeważają tu bory sosnowe i bory mieszane, sporadycznie występują fragmenty borów trzcinikowych, olsów i łągów. Ważnym elementem szaty roślinnej są zbiorowiska nieleśne, głównie torfowiska z udziałem takich rzadkich roślin jak: przygiętka biała. Jest to obszar o charakterze rolniczo–leśnym. Obszar ten łączy Zespół Parków Krajobrazowych Gór Świętokrzyskich wraz z Zespołem Parków Krajobrazowych Ponidzia. Jego pierwszoplanową rolą jest ochrona wód powierzchniowych głównie rzeki Czarnej Staszowskiej wraz ze zbiornikiem wodnym Chańcza.

W obrębie gminy Morawica znajduje się jeden rezerwat przyrody – **Radomice**. Rezerwat utworzony został w 1953r. Zajmuje on powierzchnię 22,89 ha. Rezerwat objęty jest częściową ochroną i obejmuje największe skupienie cisa na wyżynie Małopolskiej występujące w drzewostanach o zróżnicowanej strukturze. Na siedliskach grądu wysokiego występuje tu ponad 1200 cisów oraz liczne gatunki roślin charakterystyczne dla Gór Świętokrzyskich.

Obszary Natura 2000

Na terenie Gminy Morawica znajdują się dwa obszary NATURA 2000. **Ostoja Sobkowsko Korytnicka**, która zabezpiecza areał występowania muraw kserotermicznych i stanowi połączenie pomiędzy tymi siedliskami na Ponidziu i w Obszarze Chęcińskim. Stanowi również przedłużenie Doliny Nidy ku północy będąc łącznikiem z Białą Nidą i Czarną Nidą, a dalej Lubrzanką i Wierną Rzeką. Jest, zatem istotnym korytarzem ekologicznym obejmującym naturalne rzeki niżowe oraz towarzyszące im łąki świeże i zmienno wilgotne, a także wzgórza głównie o charakterze kserotermicznym. Najcenniejsze obok muraw kserotermicznych są siedliska wapiennych piasków Koelerionglaucae, szczególnie tutaj dobrze zachowanych. Ostoja jest jednocześnie jednym z większych kompleksów łąk naturalnych w regionie. W obszarze stwierdzono 13 siedlisk przyrodniczych z Załącznika I Dyrektywy Siedliskowej. Godne uwagi są też starorzecza Nidy.

Dolina Czarnej Nidy stanowi ważny korytarz ekologiczny o randze krajowej. Ogółem stwierdzono tu występowanie 9 typów siedlisk przyrodniczych z załącznika I Dyrektywy Siedliskowej, zajmujących łącznie ponad 32% obszaru. Do najcenniejszych należą murawy kserotermiczne, łąki o różnym stopniu wilgotności oraz starorzecza. Niezwykle cennym zbiorowiskiem leśnym oprócz łągów jest rozległy fragment grądu wysokiego obejmującego także rezerwat Radomice chroniącego jedno z najliczniejszych na Wyżynie Małopolskiej stanowisk cisa *Taxusbaccata*, gatunku zamieszczonego w Polskiej Czerwonej Księdze Roślin. Na różnego typu murawach kserotermicznych występuje wiele rzadkich i zagrożonych w skali kraju gatunków, np. wisienka stepowa *Cerasusfruticosa*, lucerna kolczasto strąkowa *Medicago minima*. Największe znaczenie w Ostoi posiadają bardzo dobrze

wykształcone i bogate florystycznie starorzecza, zarośla nadrzeczne, fragmenty rzeki z włośniennicznikami oraz rozległe płaty zbiorowisk łąkowych. Wśród zbiorowisk leśnych na uwagę i ochronę zasługują łągi oraz fragmenty grądów z wieloma cennymi w skali kraju gatunkami. Znajdujące się w dolinie rzecznej siedliska łąkowe zamieszkują trzy gatunki motyli dziennych z Załącznika II Dyrektywy Siedliskowej. Są to: modraszek telejus *Maculinea teleius*, czerwończyk nieparek *Lycaenadispar* i czerwończyk fioletek *Lycaenahelle*. Ze względu na wielkość ich populacji i dobry stan zachowania siedlisk obszar jest ważnym miejscem dla utrzymania tych gatunków.



Zdjęcie nr 1 Dolina Czarnej Nidy źródło http://www.natura2000.tbop.org.pl/pictures/dczn_1.jpg

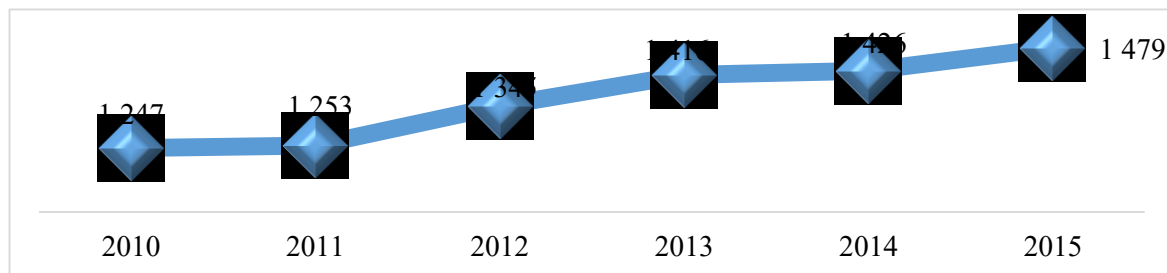
Pomniki przyrody

Na terenie gminy zarejestrowano jeden pomnik przyrody nieożywionej –odsłonięcie geologiczne profilu najwyższego triasu i środkowej jury w Woli Morawickiej, oraz dwa pomniki przyrody ożywionej – lipa drobnolistna i dąb bezszypułkowy w Nidzie.

Analiza ilościowa problemów w sferze gospodarczej

Analizując sferę gospodarczą wzięto pod uwagę negatywne zjawiska dotyczące niskiego stopnia przedsiębiorczości. Liczba podmiotów gospodarczych na przestrzeni ostatnich lat stopniowo wzrasta. Większość przedsiębiorstw na terenie gminy to małe, mikroprzedsiębiorstwa. Szansą na rozwój gminy jest ożywienie na obszarze gminy handlu i usług oraz zwiększenie poziomu innowacyjności przedsiębiorstw. Gmina posiada również atrakcyjne tereny inwestycyjne, które należy dobroić m.in. wybudowanie drogi itp.

Wykres 2: Liczba przedsiębiorstw na terenie gminy Morawica w latach 2010 -2015



Źródło: opracowanie własne na podstawie danych GUS sierpień 2016r.

Analiza liczby firm zarejestrowanych w rejestrze REGON

Najwięcej podmiotów zarejestrowanych jest w sołectwie Bilcza – 521 co stanowi 35,2% ogółu, Brzeziny – 238 (tj. 16,1%), mieście Morawica – 191 (tj. 12,9%). Najmniej podmiotów zarejestrowanych jest w sołectwie Podwole – 6 oraz Zaborze -7.

Tabela 30 Liczba podmiotów zarejestrowanych w ewidencji działalności gospodarczej w poszczególnych latach

Wyszczególnienie	2010	2011	2012	2013	2014	2015	% ogółu
Lisów	32	34	37	33	33	40	2,7%
Bieleckie Młyny	14	12	12	10	11	12	0,8%
Bilcza	404	424	461	495	493	521	35,2%
Brudzów	26	26	29	28	30	32	2,2%
Brzeziny	200	195	208	225	239	238	16,1%
Chałupki	15	17	18	18	16	15	1,0%
Chmielowice	13	13	14	15	16	16	1,1%
Dębska Wola	38	38	36	35	35	41	2,8%
Drochów Dolny	12	11	12	12	13	12	0,8%
Drochów Górny	10	10	10	10	11	11	0,7%
Dyminy	24	25	29	32	31	46	3,1%
Kawczyn	5	5	5	6	9	10	0,7%
Kuby-Młyny	8	9	11	11	9	9	0,6%
Łabędziów	13	14	18	16	16	16	1,1%
Morawica	193	182	195	204	200	191	12,9%
Nida	26	26	27	25	26	25	1,7%
Obice	35	35	33	36	36	40	2,7%
Piaseczna Górka	54	49	55	62	61	60	4,1%
Podwole	5	6	4	5	4	6	0,4%
Radomice	26	28	30	31	29	29	2,0%
Wola Morawicka	59	60	69	74	76	76	5,1%
Zaborze	8	8	7	7	6	7	0,5%
Zbrza	27	26	25	26	26	26	1,8%

Źródło: GUS Kielce lipiec 2016r.

Liczba nowo powstałych podmiotów w latach 2013-2015 na terenie gminy Morawica

Potencjał przedsiębiorczości to nie tylko potencjał istniejących podmiotów gospodarczych, ale też potencjał postawy przedsiębiorczej wśród mieszkańców, a więc gotowość do podejmowania

aktywności z własnej inicjatywy. Potencjał istniejących przedsiębiorstw jest pośrednim wskaźnikiem obrazującym lokalne szanse na znalezienie zatrudnienia. Natomiast od potencjału postawy przedsiębiorczej zależy gotowość do podejmowania ryzyka: przekwalifikowywania się, poszukiwania lepszej pracy oraz podejmowania własnej działalności gospodarczej.

Tabela 31: Liczba nowo powstałych podmiotów w latach 2013-2015 w sołectwach gminy Morawica

	2012	2013	2014	2015
Lisów	3	2	2	7
Bieleckie Młyny	0	1	1	0
Bilcza	54	48	47	65
Brudzów	5	4	1	4
Brzeziny	25	28	25	19
Chałupki	3	2	1	1
Chmielowice	2	0	1	1
Dębska Wola	1	3	4	6
Drochów Dolny	1	1	2	2
Drochów Górny	0	0	2	1
Dyminy	3	5	4	8
Kawczyn	0	0	3	1
Kuby-Młyny	1	1	0	1
Łabędziów	3	2	0	2
Morawica	16	22	17	8
Nida	6	0	3	2
Obice	3	4	6	5
Piaseczna Górka	10	10	3	4
Podwole	0	1	0	2
Radomice	5	3	5	6
Wola Morawicka	10	10	8	4
Zaborze	0	3	0	1
Zbrza	0	2	3	1

Źródło: GUS Kielce lipiec 2016r.

W ostatnich czterech latach najwięcej podmiotów gospodarczych został zarejestrowanych na terenie sołectw Bilcza i Brzeziny. W analizowanym okresie bardzo mało podmiotów powstało w sołectwie Bieleckie Młyny (zaledwie 2).

Analiza lokalizacji obiektów noclegowo-gastronomicznych

Metodologia: na podstawie danych Urzędu Miasta i Gminy w Morawicy przeprowadzono analizę liczby obiektów noclegowo-gastronomicznych (gospodarstwa agroturystyczne, restauracje, bary, pizzerie, pensjonaty, schroniska, itp.) w poszczególnych sołectwach gminy.

Na terenie gminy funkcjonuje zaledwie 10 obiektów noclegowych oraz 4 obiekty gastronomiczne. Obiekty te zlokalizowane są w sołectwach:

Zaborze – 1 agroturystyka

Lisów - 1 agroturystyka

Morawica - 1 agroturystyka

Radomice III - 1 agroturystyka

Brudzów – 2 obiekty noclegowe, 1 obiekt gastronomiczny

Radomice I - 1 agroturystyka

Dyminy - 1 agroturystyka
 Brzeziny – 2 obiekty noclegowe, 1 obiekt gastronomiczny
 Bilcza - 2 obiekty gastronomiczne

Tabela 32: Wykaz gospodarstw agroturystycznych działających na terenie Gminy

L.p.	Nazwa i adres
1.	Gospodarstwo Agroturystyczne „U Lilli” Lilla Dukała Zaborze ul. Dworska 15, 26-026 Morawica
2.	Gospodarstwo Agroturystyczne „Moorauge” - TORFOWE OCZKO Grażyna Kot Morawica ul. Parkowa 32, 26-026 Morawica
3.	Gospodarstwo Agroturystyczne „Leśne Zacisze” Paweł Zawadzki Lisów - Wygwizdów 6, 26-026 Morawica,
4.	Gospodarstwo Agroturystyczne „Chata Pod Lasem” Leszek Grzela Radomice II 111 26-026 Morawica
5.	Gospodarstwo Agroturystyczne „Lipówka” Ewa Zaczek-Kucharska Brudzów Lipie 28, 26-026 Morawica
6.	Gospodarstwo Agroturystyczne „CIS” Halina i Ludwik Wrońscy Radomie I 57 26-026 Morawica
7.	Gospodarstwo Agroturystyczne „Pszczeli Dworek” Maria i Andrzej Janaszek Dyminy Folwark 1
8.	Gospodarstwo Agroturystyczne Agroturystyka „IBIZA” Lucyna Bedła, Antoni Włodarczyk s.c. Brzeziny ul. Chęcińska 282, 26-026 Morawica

Źródło: Urząd Miasta i Gminy w Morawicy grudzień 2015r.

Tabela 33: Restauracje na terenie gminy Morawica

L.p.	Nazwa i adres
1.	Sala Konferencyjno-bankietowa Brzeziny 176 A
2.	Hotelik Bilcza, Bilcza ul. Ściegiennego 120
3.	Restauracja Le vante, Bilcza, ul. Marmurowa 2
4.	Restauracja Eliot, Brudzów 105A

Źródło: Urząd Miasta i Gminy w Morawicy grudzień 2015r.

Tabela 34: Inne obiekty noclegowe na terenie gminy

L.p.	Nazwa i adres
1.	Hotel & Restauracja Eliot Brudzów 105A, 26-026 Morawica
2.	Motel na stacji paliw Statoil w Brzezinach, Brzeziny ul. Kielecka 29

Źródło: Urząd Miasta i Gminy w Morawicy grudzień 2015r

Analiza ilościowa problemów w sferze przestrzenno-funkcjonalnej

Analizując sferę przestrzenno-funkcjonalną wzięto pod uwagę negatywne zjawiska dotyczące niewystarczającego wyposażenia w infrastrukturę techniczną i społeczną lub jej złego stanu technicznego, braku dostępu do podstawowych usług lub ich niskiej jakości, niedostosowania rozwiązań urbanistycznych do zmieniających się funkcji obszaru, niskiego poziomu obsługi komunikacyjnej, niedoboru lub niskiej jakości terenów publicznych.

Gospodarka wodno-ściekowa

Metodologia: wzięto pod uwagę czy problem dot. gospodarki wodno-ściekowej został rozwiązany. Nie analizuje się gospodarki wodnej, gdyż Gmina jest niemalże w 100% zwodociągowana.

Zaopatrzenie w wodę na terenie gminy Morawica zapewnia sieć wodociągowa o długości 219 km. Gmina jest w **99% zwodociągowana**. Poniższa tabela przedstawia szczegółowe dane na temat sieci wodociągowej na terenie gminy i miejscowości.

Tabela 35: Wskaźniki zwodociągowania w gminie Morawica

L.p.	Wyszczególnienie	Jednostka miary	Stan na dzień 31.12.2015
1.	Wskaźnik zwodociągowania gminy	%	99
2.	Długość sieci wodociągowej rozdzielczej	km	219
3.	Podłączenia wodociągowe prowadzące do budynków mieszkalnych	szt.	4787
4.	Zużycie wody z wodociągów w gospodarstwach domowych	m ³ /miesz./rok	26,8

Źródło: Urząd Miasta i Gminy Morawica

Gmina Morawica jest w **90% skanalizowana**. Poniższa tabela przedstawia podstawowe wskaźniki dotyczące skanalizowania gminy oraz samej miejscowości.

Tabela 36: Kanalizacja sanitarna na terenie Gminy Morawica

L.p.	Wyszczególnienie	Jednostka miary	Długość na terenie Gminy
1.	Wskaźnik skanalizowania gminy	%	90
2.	Długość sieci kanalizacji sanitarnej	km	233,3
3.	Podłączenia kanalizacyjne prowadzące do budynków mieszkalnych	szt.	3541
4.	Ilość zbiorników bezodpływowych na ścieki	szt.	
5.	Ścieki odprowadzane do kanalizacji	m ³ /miesz./rok	25,7

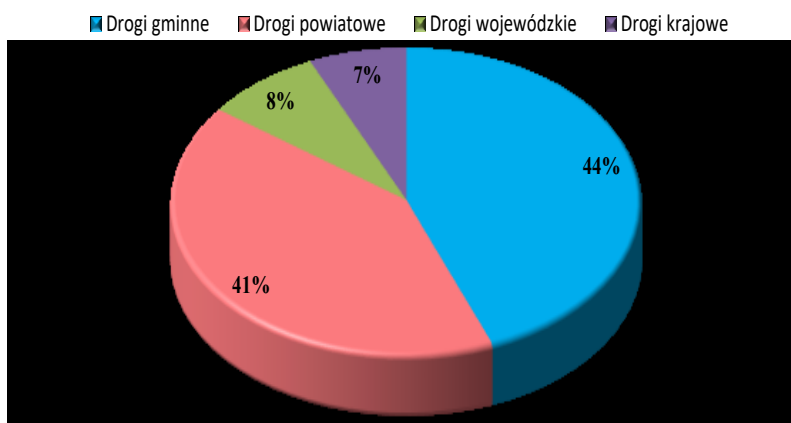
Źródło: Urząd Miasta i Gminy Morawica

Gmina posiada jedną oczyszczalnię ścieków. Część gospodarstw domowych w gminie posiada wewnętrzną instalację kanalizacyjną odprowadzającą ścieki do zbiorników (tzw. szamba). Pojedyncze gospodarstwa korzystają również z przydomowych oczyszczalni ścieków. Jedynym sołectwem na terenie gminy, które nie jest w pełni skanalizowane są **Dyminy**. Natomiast wiele odcinków kanalizacji w gminie wymaga modernizacji.

Infrastruktura drogowa.

Przez teren gminy przebiegają drogi o różnym zasięgu administracyjnym (od dróg krajowych - do gminnych). Poniższy wykres prezentuje długość poszczególnych dróg na terenie gminy.

Wykres 3: Drogi na terenie gminy Morawica



Źródło: Opracowanie własne na podstawie danych Urzędu Miasta i Gminy Morawica

Część dróg na terenie gminy wymaga modernizacji, naprawy w pierwszej kolejności należy zmodernizować drogi w następujących sołectwach:

- **Bilcza:** ul. Dębowa, Podmiejska, Brylantowa, Korolowa, Kryształowa, Jana Pawła II, Rogatka, Podgórze
- **Chałupki:** Świerkowa
- **Zaborze:** Kamienna, Wichrowa, Leśna
- **Brzeziny:** Wspólna, Ściegiennego, Wrzosowa, Leśna, Dąbrowa
- **Obice:** Działkowa, Wesoła, Łąkowa,
- **Zbrza:** Zbrza Nowa Wieś – Zbrza Wojda,
- **Bieleckie Młyny:** Orzechowa
- **Kuby Młyny:** działki
- **Dyminy:** Zacisze, Kameralna
- **Morawica:** Kwiatowa, Wspólna, Diamentowa do Wspólnej, łącznik drogowy pomiędzy ul. Księdza Ściegiennego i Kwiatową oraz budowa odgałęzienia ul. Parkowej.
- **Wola Morawicka:** Rieczna

Oświetlenie uliczne

Na terenie Gminy Morawica oświetlenia uliczne stanowią lampy rtęciowe i częściowo sodowe. Aby ograniczyć zużycie energii elektrycznej a tym samym zmniejszyć emisję szkodliwych substancji do atmosfery istnieje potrzeba wymiany istniejącego oświetlenia ulicznego przy drogach na terenie Gminy Morawica na oświetlenie LEDOWE. Poza wymianą planuje się także uzupełnienie i zagęszczenie istniejących odcinków oświetlenia ulicznego w technologii LEDOWEJ. Przewiduje się także wymianę układów sterowania oświetleniem ulicznym w celu zwiększenia oszczędności energii.

Zabytki wpisane do Rejestru Zabytków Nieruchomych Województwa Świętokrzyskiego

Na terenie gminy Morawica znajdują się zabytki widniejące w rejestrze zabytków województwa świętokrzyskiego są to:

Tabela 37 Wykaz zabytków na terenie Gminy Morawica

Miejscowość	Zabytek	Numer w rejestrze
Brzeziny	zespół kościoła par. pw. Wszystkich Świętych w tym: kościół, nr rej.: 65 z 04.11.1947 oraz 291 z 15.02.1967, teren kościelny w granicach ogrodzenia, nr rej.: 65 z 04.11.1947, plebania, nr	A.428/1-3

	rej.: 291 z 15.02.1967	
	cmentarz par. stary, nr rej.: 1133 z 14.05.1992	A.429
	cmentarz par. nowy, nr rej.: 1132 z 14.05.1992	A.430
Drochów Dolny	zespół dworski w tym: dwór, nr rej.: 1027 z 27.04.1984, park, nr rej.: 637 z 17.12.1957 oraz 1027 z 27.04.1984, staw, nr rej.: 1027 z 27.04.1984	A.432/1-2
Lisów	kościół par. pw. św. Mikołaja, nr rej.: 241 z 02.10.1956 oraz 126 z 22.06.1967	A.433
Morawica	pozostałości kaplicy, nr rej.: 410 z 15.01.1957 oraz 295 z 15.02.1967	A.434
	park, nr rej.: 636 z 17.12.1957	A.435

Źródło: Rejestr zabytków nieruchomości województwa świętokrzyskiego

Część zabytków wymaga renowacji/konserwacji.

Dostęp do usług zdrowotnych na terenie gminy

Gmina Morawica jest jedną z 21 gmin tworzących powiat kielecki. Zgodnie z mapą potrzeb gmina nie należy do gmin charakteryzujących się niskim dostępem do usług w tym usług zdrowotnych. Niski dostęp do usług zdrowotnych jest określony na podstawie następujących wskaźników:

1. Liczba mieszkańców przypadających na jeden ZOZ
2. Brak profilaktyki w zakresie chorób (układu krążenia, odnotowywanych gruźlic, raka piersi i szyjki macicy oraz badań prenatalnych
3. Zgony niemowląt na 100 żywych urodzeń powyżej średniej w województwie

Analiza tych trzech wskaźników pokazała iż na terenie gminy dostęp do usług podstawowej opieki zdrowotnej jest zapewniony.

Dostęp do świadczeń medycznych w gminie Morawica zapewniają Niepubliczny Zakład Opieki Zdrowotnej w Bilczy, który przyjmuje pacjentów codziennie w godzinach 8.00 -17. 00 oraz Niepubliczny Zakład Opieki Zdrowotnej "Morawica" (Ośrodek Zdrowia w Morawicy, Ośrodek Zdrowia w Dębskiej Woli), który świadczy usługi medyczne od poniedziałku do piątku w godz.8.00 - 18.00, w soboty od 8.00-12.00. W NZOZ „MORAWICA” funkcjonują następujące poradnie lekarskie:

1. Poradnia lekarza Podstawowej Opieki Zdrowotnej gdzie przyjmują:
 - specjalista pediatrii i medycyny rodzinnej, badania profilaktyczne i badania kierowców
 - specjalista medycyny rodzinnej
 - pediatra
 - lek. chorób wewnętrznych, specjalista medycyny ogólnej
 - specjalista chorób wewnętrznych, specjalista geriatry, medycyna pracy
 - lekarz chorób wewnętrznych, specjalista medycyny rodzinnej

Godziny otwarcia: poniedziałek - piątek: 8:00-18:00 sobota: 8:00-12:00

2. Poradnia Pulmonologiczna (2 specjalistów chorób płuc)
3. Poradnia Otolaryngologiczna – 1 otolaryngolog
4. Poradnia Kardiologiczna 1- kardiolog
5. Poradnia Medycyny Pracy (specjalista chorób wewnętrznych, specjalista geriatry, medycyna pracy, specjalista pediatrii i medycyny rodzinnej, badania profilaktyczne i badania kierowców

Godziny otwarcia:

poniedziałek: 15:00-19:00 - Ośrodek Zdrowia w Morawicy

wtorek: 15:00-18:00 - Ośrodek Zdrowia w Dębskiej Woli

środa: 10:00-12:00 - Ośrodek Zdrowia w Morawicy

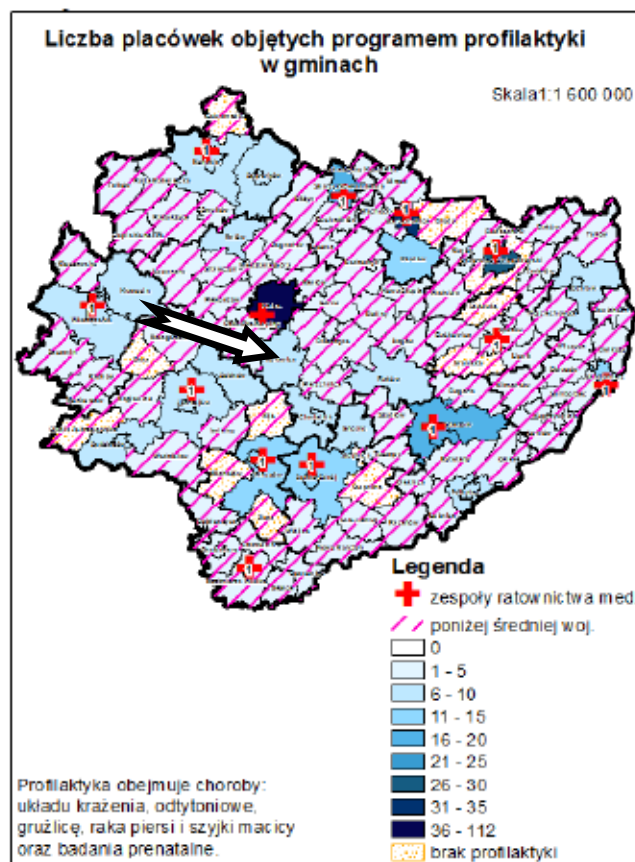
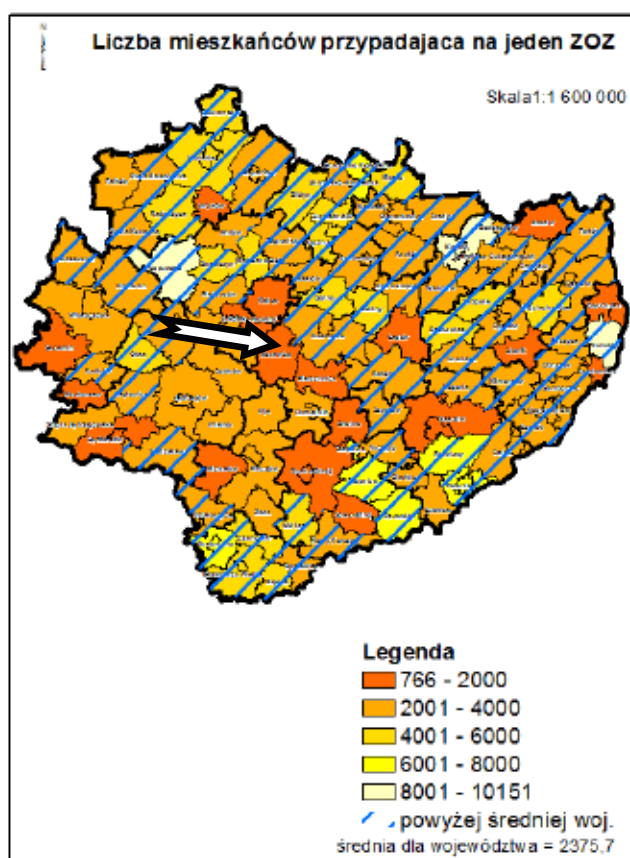
piątek: 15:00-17:00 - Ośrodek Zdrowia w Morawicy

6. Poradnia Ginekologiczna

7. Poradnia Stomatologiczna

8. Gabinet Pielęgniarki Środowiskowo Rodzinnej, Gabinet zabiegowy

W budynku znajduje się również apteka, która jest czynna od poniedziałku do piątku w godz. 8:00-18:00 oraz w sobotę: 8:00-12:00.



Dostęp do edukacji oraz jakość usług edukacyjnych na terenie gminy

W chwili obecnej gmina Morawica jest organem prowadzącym dla:

- Zespołu Placówek Oświatowych w Morawicy,
- Zespołu Szkół w Bilczy,
- Zespołu Szkół im. Jana Pawła II w Brzezinach,
- Zespołu Szkół w Obicach,
- Szkoły Podstawowej im. Jakuba Szelesta w Dębskiej Woli.

Ponadto na terenie Gminy Morawica w roku szkolnym 2015/2016 działały 4 publiczne szkoły podstawowe prowadzone przez stowarzyszenia (w Lisowie, Woli Morawickiej, Radomicach, Chmielowicach). Dodatkowo od 1 września 2014 r. Publiczna Szkoła Podstawowa w Nidzie wraz z Punktem Przedszkolnym tworzą Zespół Szkolno – Przedszkolny w Nidzie. Na terenie gminy funkcjonuje również jeden żłobek zapewniający opiekę dzieciom do lat 3.

Na terenie gminy łącznie znajduje się:

- 10 szkół podstawowych,
- 4 gimnazja,
- 2 przedszkola (1 publiczne i 1 niepubliczne),
- 9 punktów przedszkolnych,
- 1 żłobek.

Podczas analizy problemów edukacyjnych występujących na terenie gminy pod uwagę wzięto:

- Dla szkół podstawowych – zbiorcze wyniki sprawdzianu na zakończenie VI klas.
- Dla gimnazjów – zbiorcze wyniki egzaminu gimnazjalnego.

W tabelach poniżej zamieszczone są średnie wyniki egzaminów zewnętrznych uczniów z terenu gminy. Od kwietnia 2002 roku przeprowadza się powszechny sprawdzian dla uczniów kończących szóstą klasę szkoły podstawowej. Jego celem jest sprawdzenie opanowania umiejętności niezbędnych na wyższym etapie kształcenia. Wyniki sprawdzianu pozwalają na pełniejsze diagnozowanie osiągnięć uczniów.

Tabela 38: Wyniki szkół podstawowych ze sprawdzianu przeprowadzonego w roku szkolnym 2014/2015

	Szkoła	Część 1		język polski	matematyka	język angielski	
		Liczba zadających	wynik%	wynik%	wynik%	liczba zdających	wynik w%
1.	Szkoła Podstawowa im. K. Makuszyńskiego w Zespole Placówek Oświatowych w Morawicy	54	76,2	79,8	77,3	54	85
2.	Szkoła Podstawowa im. Jakuba Szelesta w Dębskiej Woli	36	54	63,4	44,2	36	69,5
3.	Publiczna Szkoła Podstawowa	6	74,8	77	72,5	6	94,2
4.	Szkoła Podstawowa w Lisowie	6	61,4	65,9	56,7	6	69,6
5.	Szkołą Podstawowa im. Piotra Ściegiennego w Zespół Szkół w Bilczy	69	75,3	78,6	71,7	69	52,8
6.	Szkoła Podstawowa w Brzezinach	13	72,2	78,8	65,4	13	73,3

Źródło: Opracowanie własne na podstawie danych Okręgowej Komisji Egzaminacyjnej w Łodzi maj 2016r

Najniższe wyniki ze sprawdzianów klas 6 uzyskali uczniowie ze szkoły Podstawowej w Dębskiej Woli oraz Lisowie. Te szkoły wymagają szczególnego wsparcia. Na niskie wyniki sprawdzianu w Dębskiej Woli wpłynął fakt, iż w klasie VI a, na osiemnastu uczniów siedmioro dzieci posiadało opinie Poradni Pedagogiczno – Psychologicznej stwierdzające niski poziom możliwości poznawczych ucznia (z pogranicza normy, mniejsze niż przeciętne) i zalecenie o dostosowaniu poziomu wymagań nauczycieli do indywidualnych potrzeb i możliwości. W celu podniesienia wyników nauczania i jakości pracy szkoły komisja złożona z trzech nauczycieli opracowała Program Naprawczy, który wdrożono do realizacji w roku szkolnym 2015/2016.

Od roku szkolnego 2011/2012 egzamin gimnazjalny jest przeprowadzany na nowych zasadach: Część **humanistyczna** składa się z zadań z zakresu: języka polskiego oraz zadań z zakresu: historii i wiedzy o społeczeństwie.

Część **matematyczno-przyrodnicza** składa się z zadań z zakresu: matematyki oraz zadań z zakresu: przedmiotów przyrodniczych: biologii, chemii, fizyki i geografii.

W części dotyczącej **języka obcego nowożytnego** gimnazjalista dokonuje wyboru jednego języka, którego uczył się w gimnazjum jako przedmiotu obowiązkowego. Ta część egzaminu ma dwa poziomy: podstawowy i rozszerzony.

Tabela 39: Rozkłady wyników szkół z egzaminu gimnazjalnego 2015

	Egzamin	Najniższe	Bardzo niskie	Niskie	Niżej średnie	Średnie	Wyżej średnie	Wysokie	Bardzo wysokie	Najwyższe
		1	2	3	4	5	6	7	8	9
	Rozkład krajowy wyników									
	4%	7%	12%	17%	20%	17%	12%	7%	4%	
	Liczba uczniów w szkole według wyników									
			Niskie			Średnie			Wysokie	
Gimnazjum w Zespole Placówek Oświatowych w Morawicy	Język polski	0	3	5	8	9	14	9	6	6
	Historia i WOS	1	3	8	15	11	16	2	4	0
	Matematyka	0	5	5	10	18	7	7	4	4
	Przedmioty przyrodnicze	3	2	7	10	12	16	5	2	3
	Język angielski PP	1	3	5	16	17	6	4	8	
	Język angielski PR	0	2	5	13	21	5	8	4	2
Gimnazjum w Zespole Szkół w Obicach	Język polski	5	1	6	5	9	4	2	1	0
	Historia i WOS	2	1	7	7	8	4	4	0	0
	Matematyka	3	1	6	10	7	4	1	1	0
	Przedmioty przyrodnicze	4	3	5	6	3	7	3	2	0
	Język angielski PP	3	7	6	6	6	3	1	1	
	Język angielski PR	2	6	11	3	7	2	1	1	0
Gimnazjum im. ks. Piotra Ściegiennego w Zespole Szkół w Bilczy	Język polski	0	2	13	11	15	18	6	3	1
	Historia i WOS	0	5	7	12	10	17	12	1	5
	Matematyka	0	2	5	10	19	20	6	5	2
	Przedmioty przyrodnicze	1	3	5	15	7	21	9	5	3
	Język angielski PP	1	7	5	7	18	12	6	13	
	Język angielski PR	4	3	8	10	16	9	9	6	4
Gimnazjum w Brzezinach w Zespole Szkół im. Jana Pawła II w Brzezinach	Język polski	0	0	1	4	5	7	8	0	0
	Historia i WOS	0	0	0	7	7	6	3	1	1
	Matematyka	1	1	2	7	5	6	3	0	0
	Przedmioty przyrodnicze	0	2	3	7	4	3	3	3	0
	Język angielski PP	0	2	2	10	5	3	0	3	
	Język angielski PR	0	2	3	6	6	4	4	0	0

Źródło: Opracowanie własne na podstawie danych Okręgowej Komisji Egzaminacyjnej w Łodzi maj 2016r.

Tabela 40: Wyniki szkół gimnazjalnych z egzaminu przeprowadzonego w roku szkolnym 2014/2015 na terenie Gminy Morawica

Szkoła	Egzamin	W szkole		Gminie	Powiecie	Województwie	Kraju
		Liczba zdających	Wyniki egzaminów w % punktów				
Gimnazjum w Zespole Placówek Oświatowych w Morawicy	Język polski	60	68	63	61	61	62
	Historia i WOS	60	63	65	63	63	64
	Matematyka	60	51	49	48	47	48
	Przedmioty przyrodnicze	60	49	50	49	49	50
	Język angielski PP	60	66	64	62	64	67

	Język angielski PR	60	48	44	40	44	48
Gimnazjum w Zespole Szkół w Obicach	Język polski	33	54	63	61	61	62
	Historia i WOS	33	59	65	63	63	64
	Matematyka	33	39	49	48	47	48
	Przedmioty przyrodnicze	33	45	50	49	49	50
	Język angielski PP	33	50	64	62	64	67
	Język angielski PR	33	28	44	40	44	48
Gimnazjum im. ks. Piotra Ściegiennego w Zespole Szkół w Bilczy	Język polski	69	62	63	61	61	62
	Historia i WOS	69	68	65	63	63	64
	Matematyka	69	53	49	48	47	48
	Przedmioty przyrodnicze	69	53	50	49	49	50
	Język angielski PP	69	71	64	62	64	67
	Język angielski PR	69	49	44	40	44	48
Gimnazjum w Brzezinach w Zespole Szkół im. Jana Pawła II w Brzezinach	Język polski	25	69	63	61	61	62
	Historia i WOS	25	69	65	63	63	64
	Matematyka	25	46	49	48	47	48
	Przedmioty przyrodnicze	25	50	50	49	49	50
	Język angielski PP	25	63	64	62	64	67
	Język angielski PR	25	44	44	40	44	48

Źródło: Opracowanie własne na podstawie danych Okręgowej Komisji Egzaminacyjnej w Łodzi maj 2016r.

Dane przedstawione powyżej wskazują iż uczniowie z terenu gminy Morawica gorzej radzą sobie z przedmiotami ścisłymi (matematyka). Potwierdzają to wyniki z egzaminów gimnazjalnych oraz sprawdzianu 6 klas. Dane przedstawione powyżej wskazują iż wyniki z wszystkich przedmiotów w Gimnazjum w Zespole Szkół w Obicach były niższe niż średnia dla gminy, powiatu oraz województwa. Wyniki z egzaminów z matematyki oraz języka angielskiego w Gimnazjum w Brzezinach w Zespole Szkół im. Jana Pawła II w Brzezinach również były poniżej średniej dla powiatu oraz województwa. W większości gimnazjów uczniowie osiągnęli wyniki średnie lub poniżej średniej.

Aby zapewnić jak najlepszy rozwój oraz wyrównywać szanse w dostępie do edukacji na terenach placówek organizowane są zajęcia dodatkowe/prowadzone są koła zainteresowań. Każda placówka stara się wychodzić naprzeciw oczekiwaniom ucznia oraz rodzica. W **Zespole Placówek Oświatowych w Morawicy** organizowane są następujące koła zainteresowań: W **Szkole Podstawowej**: koło historyczne, koło języka polskiego, koło matematyczne, koło przyrodnicze „Anioły ze szkoły”, koło przyrodnicze, koło języka angielskiego, zespół Taneczny PIRAMIDA, zespół instrumentalny, koło plastyczne, zespół wokalny, koło przyrodnicze „Odkrywcy przyrody”, koło przyrodniczo – plastyczne „Z ekologią za pan brat”, koło matematyczno – informatyczne „W królestwie Matematyki”, koło artystyczno-teatralne, koło plastyczne „Mały artysta”, koło Łamigłówek Mądrej Głównki, koło regionalne, koło Małego Czytelnika, koło matematyczno-przyrodnicze „Sobieradzki” Zajęcia korekcyjno-kompensacyjne, koło czytelniczo-plastyczne, koło misyjne. W **Gimnazjum** klub eTwinning, koło języka angielskiego, koło języka niemieckiego, koło języka rosyjskiego, koło dziennikarskie, koło polonistyczne (2), koło historyczne (3), koło biologiczne (2), koło geograficzne, Interdyscyplinarne koło „Kompas na przyrodę”, koło matematyka po angielsku, koło chemiczne, koło aktywności twórczej, koło turystyczne (2), szkolne koło sportowe (2), wolontariat, bemol – zespół wokalny, piramida – zespół taneczny.

W **Zespole Szkół w Bilczy** działają następujące koła zainteresowań: **Gimnazjum**: Zajęcia wspierające-matematyka, koło fizyczne, zajęcia wspierające, Zajęcia charytatywne, Koło biblijne, Koło Młodych Ekologów, Koło biologiczne, Zajęcia z uczniem zdolnym, Koło Chemiczne, Klub filmowy, Koło historyczne, Zajęcia –terapia pedagogiczna, Gry zespołowe – piłka siatkowa - Zajęcia świetlicowe – zajęcia informatyczne, Szkolny Klub Europejski, Koło szachowe, Zajęcia wspierające- j. angielski,

Zajęcia wspierające kl. I j. polski, koło teatralne, koło języka angielskiego kl I- III-j. angielski, koło redakcyjne gimnazjalistów – j angielski, Gry zespołowe –piłka nożna chłopców, Gry zespołowe- piłka ręczna chłopców, Zajęcia wspierające kl II matematyka, Koło matematyczne- praca z uczniem zdolnym, Zajęcia wspierające –kl. III – j. polski, Zajęcia wokalne.

Szkoła Podstawowa:

Praca z uczniem zdolnym humanistycznie, Koło Młodych Redaktorów /praca z uczniem zdolnym, Praca z uczniem zdolnym –„Champion Club”, Koło teatralne w jęz. angielskim, Koło języka niemieckiego, Koło fotograficzne, Zajęcia komputerowe, Zajęcia wokalne, Zajęcia taneczne - zespół „Takt”, Zajęcia plastyczne, Zajęcia bilardowe, Koło szachowe, Gromady ruchowe, Piłka ręczna dziewcząt, Piłka ręczna chłopców, Piłka nożna chłopców, Zajęcia gimnastyki akrobatycznej.

W **Zespole Szkół w Obicach** działają następujące koła: SKS, ZHP, LOP, zajęcia wyrównawcze, koło polonistyczne, koło matematyczne, koło taneczne, koło plastyczne, koło teatralne, artystyczne.

W **Zespole Szkół w Brzezinach**: Koło plastyczne, badminton, SKS, harcerstwo, zuchy, Zespół Pieśni i Tańca „Brzezina”, kółko teatralne Fantastic, koło biblijne, koło matematyczne.

W **Punkcie przedszkolnym w Lisowie** organizowane jest koło recytatorskie, zajęcia wokально-taneczne.

W **PSP w Chmielowicach** organizowane jest koło czytelnicze. W **PSP w Radomicach roku szkolnym 2015/2016 w szkole działają**: kółko teatralne, kółko czytelnicze, kółko matematyczno-przyrodnicze, zbiórki ruchowe. W ramach świetlicy środowiskowej działa: kółko plastyczne, zajęcia matematyczno-komputerowe, zajęcia sportowe z elementami piłki nożnej, j. niemiecki i zajęcia tańca nowoczesnego. W **PSP w Woli Morawickiej** organizowane są następujące koła: humanistyczne, ekologiczne, warsztaty artystyczne, zespół wokalny, zespół taneczny, koło matematyczne, SKS.

Wnioski:

1. W placówkach na terenie gminy organizowanych jest szereg zajęć dodatkowych skierowanych zarówno do ucznia zdolnego jak i ucznia z problemami w nauce.
2. Uczniowie na wszystkich szczeblach edukacji gorzej radzą sobie z przedmiotami ścisłymi (matematyka, przyroda).
3. Istnieje potrzeba organizacji dodatkowych zajęć wyrównawczych dla uczniów słabszych.
4. Istnieje potrzeba organizacji zajęć rozwijających dla uczniów zdolnych.
5. Istnieje potrzeba szerszego wdrożenia technologii TIK do procesu nauczania.
6. Istnieje potrzeba wsparcia uczniów zwłaszcza ze Szkół Podstawowych w Dębskiej Woli i Lisowie.

Dostęp do usług społecznych (opieka przedszkolna i żłobkowa)

Dzieci w wieku przedszkolnym mają zapewniony dostęp do edukacji przedszkolnej. Na terenie gminy znajduje się 9 punktów przedszkolnych i dwa przedszkola.

Nieco inaczej wygląda sytuacja opieki nad dziećmi do lat 3. W województwie świętokrzyskim w 2014 r. liczba dzieci do lat 3 wynosiła 32601. Po przeanalizowaniu sytuacji dotyczącej opieki nad dzieckiem do lat 3 w województwie świętokrzyskim w sposób **jednoznaczny** należy stwierdzić, że region świętokrzyski pod tym względem ma najbardziej niekorzystną sytuację w kraju. Również w gminie Morawica istnieje potrzeba udostępnienia miejsc dla dzieci do lat 3. Na terenie gminy funkcjonuje zaledwie 1 żłobek.

Dostęp do kultury na terenie gminy

Animatorem działań o charakterze kulturalnym w Gminie Morawica są: Samorządowe Centrum Kultury w Morawicy, Urząd Miasta i Gminy oraz Gminna Biblioteka Publiczna im. Jana Pawła II w Morawicy, które starają się wychodzić naprzeciw oczekiwaniom potrzebom mieszkańców w tym zakresie. Na terenie gminy podejmowane są liczne inicjatywy kulturalne.

W Samorządowym Centrum Kultury zatrudnionych jest 7 osób na umowę o pracę tj. instruktor kultury, dyrektor, księgowa, portier – dozorca 2 sprzątaczkę. W centrum odbywają się zajęcia cykliczne oraz stałe.

Wtorek 15,00-18,00 próba Chóru Towarzystwa Przyjaciół Ziemi Morawickiej

Środa: 15: 00 – 16:00 nauka języka angielskiego dla Seniorów

Czwartek: 16:00 – 18:00 zajęcia plastyczne dla dzieci i młodzieży

Czwartek: 17:00 – 19:00 spotkania Klubu Seniora „Zawsze Młodzi”

Czwartek 19,00 -20,00 nauka obsługi komputera

Piątek 18,00-21,30 próba zespołu Pieśni i Tańca „Morawica”

Sobota: 9:30 – 14:00 nauka tańca dla dzieci (grupa dzieci starszych 9,30 -11,30, grupa dzieci młodszych 12:00 - 14:00)

Tabela 41: Zespoły działające przy Samorządowym Centrum Kultury

L.p.	Nazwa koła zainteresowań	Liczba osób uczęszczających
1.	Zespół Pieśni i Tańca „Morawica”	29 osób
2.	„Kabaret jeszcze nie starszych Panów”	8 osób
3.	Klub Seniora „Zawsze Młodzi”	65 osób
4.	Koło plastyczne	32 osoby
5.	Chór Towarzystwa Przyjaciół Ziemi Morawickiej	35 osób
6.	Dziecięce koło taneczne	19 osób
7.	Zespoły folklorystyczne	76 osób

Źródło Urząd Miasta i Gminy Morawica

Na terenie Gminy znajduje się Ośrodek Tradycji Garncarstwa w Chałupkach. Jest placówka o dużym znaczeniu w skali regionu a zarazem jedyny taki obiekt o charakterze muzealnym w kraju. Celem ośrodka, który składa się z części ekspozycyjnej i warsztatowej, jest ukazanie dziejów i podtrzymywanie tradycji garncarstwa. Początki garncarstwa w Chałupkach przypadają na połowę XVI wieku. Działalność Chałupek, (jako ośrodka) zarysowuje się wyraźniej dopiero pod koniec XIX wieku. W roku 1935 w Chałupkach istniało aż 69 warsztatów garncarskich, zaś 40 lat później - już tylko 40 warsztatów. Umiejętności toczenia garnków przekazywano z pokolenia na pokolenie. Zazwyczaj całe rodziny zajmowały się tym niezwykle rzadkim rzemiosłem. Naczynia i figurki wyrabiane w Chałupkach cieszyły się dużym zainteresowaniem etnografów i muzealników. Do dziś charakteryzują się starannym wykończeniem, ciekawą i ładną ornamentyką, szczególnie naklejanymi wolutami. Wiele naczyń i figur glinianych znajduje się w zbiorach muzealnych, tj. Muzeum Etnografii w Krakowie, Toruniu, Warszawie, Muzeum Narodowym w Kielcach i Muzeum Wsi Kieleckiej oraz w zbiorach muzeów zagranicznych. Aby uchronić od zapomnienia tak cenny dla kultury ludowej ośrodek podjęto decyzję o stworzeniu stałej wystawy ilustrującej tradycję tego regionu. Inicjatywa budowy placówki etnograficznej w Chałupkach prezentującej dzieje i techniki wyrobu naczyń glinianych w ośrodku garncarstwa w Chałupkach pierwszy raz pojawiła się na początku lat 70-ych, kiedy to znany kielecki etnograf Barbara Erber szczegółowo zajęła się tematyką Chałupek. Pierwotnie placówka miała powstać w miejscowej szkole, jednak inicjatywa z różnych względów w tym czasie nie doszła do realizacji. W 1996 roku – z inicjatywy mieszkańców wsi, Urzędu Miasta i Gminy w Morawicy oraz Muzeum Narodowego i Wojewódzkiego Domu Kultury w Kielcach – rozpoczęto budowę nowego obiektu o charakterze muzealnym Ośrodka Tradycji Garncarstwa w Chałupkach, udostępnionego dla zwiedzających 4 października 1998 roku.

Większość sołectw na terenie gminy posiada świetlicę lub inne miejsce gdzie realizowane są działania kulturalne. Sołectwami gdzie nie ma takiego obiektu są: Bieleckie Młyny, Chmielowice, Dyminy, Kawczyn, Kuby Młyny, Piaseczna Górka, Podwole, Zbrza. Analizując zasoby kulturalne oraz

dostęp do nich na terenie gminy należy zwrócić uwagę na Ośrodek tradycji Garncarstwa w Chałupkach, który wymaga natychmiastowego remontu.

Tabela 42 Infrastruktura kulturalna na terenie gminy

Wyszczególnienie	BUDYNEK STRAŻNICY OSP	BUDYNEK ŚWIETLICY	STRAŻNICA OSP I ŚWIETLICA STANOWIĄ JEDEN BUDYNEK	SOŁECTWO/OSIEDLE NIE POSIADA TEGO
Bieleckie Młyny	NIE	NIE	NIE	NIE
Bilcza	TAK	NIE	NIE	
Brudzów	TAK	NIE	NIE	
Brzeziny	TAK	TAK	NIE	
Chałupki	TAK	TAK	TAK	
Chmielowice	NIE	NIE	NIE	NIE
Dębska Wola	TAK	TAK	TAK	
Drochów Dolny	TAK	TAK	TAK	
Drochów Górny	NIE	TAK	NIE	
Dyminy	NIE	NIE	NIE	NIE
Kawczyn	NIE	NIE	NIE	NIE
Kuby Młyny	NIE	NIE	NIE	NIE
Lisów	TAK	TAK	NIE	
Łabędziów	NIE	TAK	NIE	
Morawica	TAK	NIE	NIE	
Nida	TAK	TAK	NIE	
Obice	TAK	TAK	TAK	
Piaseczna Górka	NIE	NIE	NIE	NIE
Podwole	NIE	NIE	NIE	NIE
Radomice	TAK	TAK	TAK	
Wola Morawicka	TAK	TAK	TAK	
Zaborze	NIE	NIE	NIE	NIE
Zbrza	TAK	TAK	TAK	

Źródło: Urząd Miasta i Gminy Morawica

Dostęp do infrastruktury sportowo - rekreacyjnej

Na terenie gminy znajduje się 8 boisk sportowych, które są ogólnodostępne. Część boisk wymaga modernizacji (wymiany nawierzchni, oświetlenia montaż nowych trybun). Na terenie gminy znajduje się również pływalnia.

Tabela 43: Lokalizacja boisk/obiektów sportowych

L.p.	Lokalizacja boisk/obiektów sportowych
1.	Boisko piłkarskie w Bilczy
2.	Boisko wielofunkcyjne w Bilczy
3.	Boisko wielofunkcyjne w Obicach
4.	Plac rekreacyjny przy ZPO w Morawicy
5.	Boisko wielofunkcyjne w Morawicy
5.	Stadion sportowy Moravia w Brzezinach

6.	Bieżnia tartanowa na stadionie Moravia
7.	Hala sportowa BILCZA
8.	Pływalnia KORAL w Morawicy
9.	Kort sportowy na stadionie w Morawicy

Źródło: Urząd Miasta i Gminy Morawica

Gmina Morawica posiada również tereny pełniące funkcje rekreacyjno – wypoczynkową m.in. zbiorniki wodne w sołectwach Morawica, Lisów, Brudzów, Obice pełni one funkcje rekreacyjne. W sołectwie Bilcza planuje się budowę zbiornika, który będzie pełnił funkcję integracyjno – rekreacyjną. W sołectwie Chmielowice znajdują się 3 niezagospodarowane zbiorniki .

Zbiornik w Morawicy

W chwili obecnej teren wokół zbiornika wodnego w Morawicy częściowo porasta las sosnowy, częściowo to nieużytki, tereny zachwaszczone i z nieuporządkowaną zielenią niską, na terenie tym są dzikie wysypiska śmieci , co może negatywnie wpływać na czystość gleby i wody w zbiorniku. Aby uniknąć dalszej degradacji tego terenu należy go zagospodarować i nadać mu nową funkcję m.in. poprzez przesunięcie części kąpieliska co zwiększy powierzchnię niezakłóconego bytowania ryb i miejsca przeznaczonego na tarlisko, ścieżek rowerowych, ciągów pieszo – jezdnych, oświetlenia energooszczędnego, pomostu widokowego. Dla potrzeb wybudowania sanitariatów należy również wybudować sieci wodno- kanalizacyjną, co przyczyni się do zmniejszenia zanieczyszczeń wód gruntowych i wód rzeki Morawka. Działania te spowodują przywrócenie walorów turystycznych i rekreacyjnych tego obszaru. Zapobiegają dewastacji pozostałych terenów zielonych wokół zbiornika, ich rozdeptywanie i zajeżdżanie. Obszar przewidziany do zagospodarowania znajduje się wokół zbiornika wodnego wybudowanego na ujściowym odcinku rzeki Morawka do rzeki Czarna Nida. Dolina Czarnej Nidy stanowi obszar Natura 2000. Na zagospodarowanym terenie należy zamontować tablice informacyjne dotyczące gatunków roślin i zwierząt występujących na danym obszarze co przyczyni się do zwiększenia wiedzy mieszkańców gminy nt. występującej tu roślinności.

Zbiornik w Bilczy

Teren wokół zbiornika jest nieuporządkowany. W ramach zagospodarowania terenu wokół zbiornika należy uporządkować sposób dojścia i poruszania się po tym terenie poprzez budowę ciągów pieszo – jezdnych co oddzieli obszar zabudowany od powierzchni biologicznie czynnej. Uniemożliwi to zadeptywanie i rozjeżdżanie terenów zielonych . Jako dodatkowe elementy zagospodarowania tego obszaru należy zamontować elementy małej architektury w postaci lamp oświetlenia ulicznego, ławek, koszy na śmieci, urządzeń do ćwiczeń na powietrzu. Dla obsługi terenów zielonych istnieje potrzeba budowy pawilonu wielofunkcyjnego, który także może stanowić kawiarnię, zaplecze socjalne dla planowanego mini amfiteatru . Tereny zielone , które czasowo są zalewane przez większą część roku będą mogły być wykorzystywane jako teren ćwiczeń gry w golfa tzw. akademia golfa. Planowane jest także urządzenie terenów zielonych poprzez nowe nasadzenia roślin drzewiastych i krzewiastych w nawiązaniu do istniejących kompozycji naturalnych. Opisany teren znajduje się w bezpośrednim sąsiedztwie osiedli mieszkaniowych w Bilczy, stanowić może teren rekreacji i wypoczynku w otoczeniu przyrody.

Zbiorniki w Chmielowicach

Obszar, na którym znajdują się zbiorniki w Chmielowicach leży na terenie obszaru chronionego krajobrazu. Otoczenie wokół zbiorników jest w chwili obecnej zaniedbane, zarośnięte (nieuporządkowany). Same stawy również wymagają prac porządkowych modernizacyjnych. Na terenie sołectwa Morawica również istnieje potrzeba zagospodarowania nowych terenów integracyjno - rekreacyjnych. Przy Zespole Placówek Oświatowych w Morawicy istnieje potrzeba budowy placu rekreacyjnego w tym wykonanie bieżni lekkoatletycznej, stanowisko do skoku w dal oraz rzutnie. Na tak zwanym „starym osiedlu” brakuje placu zabaw.

Tabela 44 Dostęp do infrastruktury sportowej na terenie gminy

Wyszczególnienie	BOISKA	SIŁOWNIE WEWNĘTRZNA	SIŁOWNIE ZEWNĘTRZNE	BASEN	MINIGOLF	STADIO LEKKOATLETYCZNY	KORT TENISOWY
Bieleckie Młyny	nie	nie	nie	nie	nie	nie	nie
Bilcza	tak	nie	nie	nie	projektowany	nie	projektowany
Brudzów	tak	nie	nie	nie	nie	nie	nie
Brzeziny	tak	tak	nie	nie	nie	tak	nie
Chałupki	tak	nie	nie	nie	nie	nie	nie
Chmielowice	tak	nie	nie	nie	nie	nie	nie
Dębska Wola	tak	nie	nie	nie	nie	nie	nie
Drochów Dolny	nie	nie	nie	nie	nie	nie	nie
Drochów Górny	tak	nie	nie	nie	nie	nie	nie
Dyminy	nie	nie	nie	nie	nie	nie	nie
Kawczyn	tak	nie	nie	nie	nie	nie	nie
Kuby Młyny	nie	nie	nie	nie	nie	nie	nie
Lisów	tak	nie	nie	nie	nie	nie	nie
Łąbędziów	tak	nie	tak	nie	nie	nie	nie
Morawica	tak	nie	nie	tak	nie	nie	nie
Nida	tak	nie	nie	nie	nie	nie	nie
Obice	tak	nie	nie	nie	nie	nie	nie
Piaseczna Górka	nie	nie	tak	nie	nie	nie	nie
Podwole	nie	nie	nie	nie	nie	nie	nie
Radomice	tak	nie	nie	nie	nie	nie	nie
Wola Morawicka	tak	nie	tak	nie	nie	nie	nie
Zaborze	tak	nie	nie	nie	nie	nie	nie
Zbrza	tak	nie	nie	nie	nie	nie	nie

Analiza ilościowa problemów w sferze technicznej

Analizując sferę przestrzenno-funkcjonalną wzięto pod uwagę negatywne zjawiska dotyczące degradacji stanu technicznego obiektów budowlanych, w tym o przeznaczeniu mieszkaniowym oraz niefunkcjonowaniu rozwiązań technicznych umożliwiających efektywne korzystanie z obiektów budowlanych, w szczególności w zakresie energooszczędności i ochrony środowiska.

Potrzeby w zakresie budowy nowej i modernizacji istniejącej infrastruktury szkolnej

Placówki oświatowe działające na terenie gminy Morawica funkcjonują w 10 budynkach, których stan należy określić jako dobry. Jest to rezultat stałych i znaczących nakładów finansowych czynionych od wielu lat na poprawę bazy lokalowej. W ostatnich latach dzięki unijnym funduszom dokonano remontów i modernizacji wielu budynków oświatowych oraz realizowano szereg projektów, które wpłynęły na zwiększenie oraz unowocześnienie bazy dydaktycznej. Nadal jednak baza lokalowa oraz wyposażenie placówek wymaga znacznych nakładów. Poniższa tabela przedstawia dane na temat stanu bazy lokalowej poszczególnych szkół. Przedszkola, szkoły i gimnazja dysponują budynkami o różnym wieku, około 80% budynków użytkowanych przez placówki oświatowe to budynki wymagające przeprowadzenia **podstawowych** prac modernizacyjnych.

Tabela 45: Stan bazy lokalowej – wybrane elementy

Lp	Nazwa placówki oświatowej	Powierzchnia nieruchomości gruntowej (w m ²)	Powierzchnia terenów zielonych + place zabaw (w m ²)	Powierzchnia terenów sportowych (w m ²)	Sale lekcyjne (w szt.)	Powierzchnia sal lekcyjnych (w m ²)	Sale gimnastyczne (powierzchnia w m ²)	Pracownie:	z tego pracownie komputerowe	z tego pracownie językowe	Ilość komputerów w szkole (w szt.)
1	Zespół Placówek Oświatowych w Morawicy	10.665	570	1.677	32	1.824	1=432 m ²	3=144 m ²	3=144 m ²	-	94
2	Zespół Szkół w Bilczy	26.300	2.078	6.079	6	219	-	16=970 m ²	2=131 m ²	1=48 m ²	98
3	Zespół Szkół w Brzezinach	11.700	6.400	5.300	13	620	1=274 m ²	2= 84 m ²	1=40 m ²	1=44 m ²	56
4	Zespół Szkół w Obicach	5.866	1.200	1.016	9	386	1=280 m ²	1szt.=42 m ²	1=42 m ²	-	25
5	Szkoła Podstawowa w Dębskiej Woli	16.200	5.019	5.350	9	273	1=271 m ²	1szt.=28 m ²	1=28 m ²	-	23
6	Publiczna Szkoła Podstawowa w Woli Morawickiej	15.382	600	5.000	5	210	1= 288 m ²	1=70 m ²	1=70 m ²	-	24
7	Publiczna Szkoła Podstawowa w Lisowie	18.400	9.600	7.800	4	130	-	1= 36 m ²	1= 36 m ²	-	17
8	Publiczna Szkoła Podstawowa w Radomicach	6.700	4.300	1.600	2	55	1=96 m ²	1=15 m ²	1=15 m ²	-	13
9	Publiczna Szkoła Podstawowa w Nidzie	6.400	4.130	270	2	62	-	-	-	-	8
10	Publiczna Szkoła Podstawowa w Chmielowicach	28.225	1.030	3.400	2	66	-	-	-	-	6

Obecnie jednym z głównych problemów z jakim boryka się placówka to stare wyeksploatowane pomoce dydaktyczne do prowadzenia zajęć. W najbliższym czasie należałoby zakupić m.in. materace gimnastyczne, piłki, siatki, pachołki, sprzęt komputerowy i multimedialny. Należy również poddać termomodernizacji obiekty.

STAN TECHNICZNY PLACÓWEK

Zespół Placówek Oświatowych w Morawicy

Stan budynków wchodzących w skład zespołu należy określić jako dobry. W najbliższym czasie należało by dokonać drobnych prac remontowo – modernizacyjnych w następującym zakresie:

- naprawa obróbek blacharskich, wymiana rynien w głównym budynku szkolnym i w Przedszkolu,
- malowanie sal lekcyjnych i sali gimnastycznej,
- remont podłóg – położenie tarketu w 5 salach lekcyjnych i naprawa podłogi na holu szkolnym /ostatnia kondygnacja/,
- wymiana okien na ostatniej kondygnacji budynku głównego,
- położenie struktury mineralnej na lamperkach w szatni, holu ostatniego piętra, i bloku sportowym,
- remont łazienek w Przedszkolu,
- malowanie wszystkich pomieszczeń w Przedszkolu,
- remont i malowanie stolarki okiennej w Przedszkolu,
- odnowienie elewacji zewnętrznej budynku szkoły i Przedszkola.

Obecnie ważnym problemem z jakim borykają się uczniowie i kadra pedagogiczna ZPO w Morawicy jest niepełne zagospodarowanie terenu sportowo-rekreacyjnego znajdującego się przy szkole. W minionych latach Gmina wybudowała tutaj boisko wielofunkcyjne ze sztuczną nawierzchnią, plac zabaw i kompleks 3 mniejszych boisk do gier zespołowych. Brakuje jednak obiektów i urządzeń lekkoatletycznych – bieżni, stanowiska do skoku w dal, rzutni do pchnięcia kulą itp – wraz z ciągami komunikacyjnymi. Zgłaszana jest także potrzeba montażu oświetlenia przy boisku wielofunkcyjnym, co umożliwi korzystanie z obiektu także wieczorem. W związku z wysokim zużyciem energii elektrycznej na potrzeby funkcjonowania ZPO planuje się wykonanie instalacji do produkcji energii z OZE z wykorzystaniem ogniw fotowoltaicznych. Miejscem montażu urządzeń wytwarzających prąd mógłby być płaski dach sali gimnastycznej.

Zespół Szkół w Bilczy

Budynek Zespołu Szkół w Bilczy jest w dobrym stanie technicznym. Budynek jest ocieplony. W środku stan dobry, podłogi wyłożone tarketem, płytkami, ściany systematycznie odświeżane-malowanie, wszystkie usterki związane z użytkowaniem są systematycznie naprawiane. W budynku należy dokonać drobnych prac m.in.:

- remont podłóg w 3 salach.
- remont szatni w gimnazjum wraz z montażem szafek.
- wymiana daszków przy wejściach do szatni
- modernizacja monitoringu
- odnowienie murku przy szkole

Jednym z głównych problemów z jakim boryka się placówka to niedostateczna ilość sal lekcyjnych w stosunku do wzrastającej liczby uczniów i przedszkolaków. Powoduje to konieczność nauki na zmiany, co dotyczy także dzieci w wieku przedszkolnym. I tak np. zajęcia dla klasy zero odbywają się na dwie zmiany: przedpołudniową i popołudniową. Podobny problem jest następnie w klasach 1-3 szkoły podstawowej. Brakuje także miejsc w samorządowym żłobku. W trakcie rekrutacji na rok szkolny 2015/2016 na liście oczekujących do żłobka było ponad 20 dzieci. W związku z tymi problemami konieczna jest rozbudowa istniejącego kompleksu budynków szkolnych. Dodatkowo obok hali sportowej istnieje potrzeba budowy miejsc postojowych.

Zespół Szkół w Obicach

Stan techniczny budynku należy określić jako dobry. Remontu wymaga elewacja budynku szkoły i sali gimnastycznej od stron: wschodniej, zachodniej i północnej. W budynku należy zamontować wykładzinę podłogową w 4 salach (wymiana płytek PCV).

Konieczne także do przeprowadzenia są niektóre prace termomodernizacyjne tj. dokończenie wymiany okien, modernizacja ogrzewania itp.

Szkoła Podstawowa w Lisowie

Stan techniczny budynku szkoły jest dobry. Należy wykonać nieznaczne prace remontowe:

- wymiana płytek na tarasie,
- naprawa rynien,
- malowanie niektórych pomieszczeń (sale lekcyjne, korytarz, pomieszczenie socjalne, gabinet dyrektora).

Z kolei w planach inwestycyjnych jest budowa boiska wielofunkcyjnego ze sztuczną nawierzchnią, które byłoby wykorzystywane w czasie zajęć lekcyjnych (np. wychowania fizycznego) i pozalekcyjnych.

Zespół Szkół in. Jana Pawła II w Brzezinach (SP, Gimnazjum)

Obecnie najważniejszą potrzebą jest przeprowadzenie kompleksowych prac termomodernizacyjnych. W ramach projektu termomodernizacji przewiduje się wykonanie następujących prac w budynku Zespołu Szkół w Brzezinach: wymiana stolarki okiennej i drzwiowej zewnętrznej, częściowa wymiana instalacji centralnego ogrzewania i kotłów gazowych, docieplenie ścian zewnętrznych. W wyniku opracowanego audytu energetycznego, w celu zmniejszenia zapotrzebowania na energię konieczna jest również wymiana dachu na stropodach. Wykonanie ocieplenia istniejącego dachu jest niemożliwe ze względu na konieczność zachowania wymaganych wysokości pomieszczeń dla tego typu obiektów. Inne roboty termomodernizacyjne będą wynikiem audytu energetycznego budynku.

Istnieje także pilna potrzeba modernizacji boiska z nawierzchnią asfaltową, które planuje się przebudować na boisko wielofunkcyjne ze sztuczną nawierzchnią.

Szkoła Podstawowa im. Jakuba Szelesta w Dębskiej Woli

Budynki Szkoły Podstawowej Im. Jakuba Szelesta w Dębskiej Woli są w dobrym stanie technicznym. Okresowe przeglądy stanu technicznego dokonywane są na bieżąco, a drobne usterki i zalecenia realizowane w wyznaczonych terminach.

W przyszłości na terenie szkoły może powstać boisko wielofunkcyjne ze sztuczną nawierzchnią, gdzie będzie można trenować gry zespołowe jak siatkówka, piłka nożna, koszykówka, piłka ręczna.

Publiczna Szkoła Podstawowa w Woli Morawickiej

Budynek jest w złym stanie. Zarówno w szkole podstawowej jak i punkcie przedszkolnym są braki lokalowe w zakresie pomieszczeń przeznaczonych dla uczniów/dzieci (liczba sal lekcyjnych, szatnie, wielkość sal lekcyjnych bez zapleczy w punkcie przedszkolnym) i nauczycieli (mały pokój nauczycielski, brak zaplecza socjalnego dla wszystkich pracowników, brak pomieszczeń gospodarczych i magazynowych). W szkole brakuje oddzielnej sali na świetlicę szkolną, gabinetu dla pielęgniarki oraz gabinetu dla wychowawców klas, gabinetu dla księgowej i sekretarki. Konieczne jest malowanie sal i korytarzy szkolnych, wymiana drzwi wewnętrznych, remont schodów wewnętrznych

i wymiana barierki przy tych schodach wymiana instalacji CO.

Najważniejszym wyzwaniem na najbliższe lata jest budowa nowego budynku dydaktycznego dla szkoły i punktu przedszkolnego. Konieczność wykonania tej inwestycji wynika z tego, że obecnie użytkowany przez szkołę budynek został przejęty przez Generalną Dyрекcję Dróg Krajowych i Autostrad na potrzeby przebudowy drogi krajowej nr 73 wraz z obwodnicą Morawicy i Woli Morawickiej. W miejscu szkoły planowany jest węzeł drogowy. Rozbudowa kompleksu obiektów dla

szkoły i punktu przedszkolnego ma być oparta o połączenie z istniejącym budynkiem sali gimnastycznej. Podczas budowy nowego obiektu należy uwzględnić budowę nowego boiska (opracowano już dokumentację projektową na budowę boiska wielofunkcyjnego ze sztuczną nawierzchnią).

Publiczna Szkoła Podstawowa w Nidzie

Stan budynku należy określić jako dobry w najbliższym czasie należałoby dokonać naprawy schodów oraz przeprowadzić remont elektryki w budynku, odmalować sale lekcyjne.

Planuje się także budowę boiska wielofunkcyjnego ze sztuczną nawierzchnią. Opracowano już dokumentację projektową dla tego zadania. Zastąpiłoby ono obecnie używane boisko trawiaste.

Publiczna Szkoła Podstawowa w Radomicach

Budynek szkoły jest w dobrym stanie. W najbliższym czasie należy wymienić okna w sali ćwiczeń 10 sztuk. Planuje się także modernizację boiska, wymianę koszy do koszykówki i montaż innych urządzeń sportowych

Publiczna Szkoła Podstawowa w Chmielowicach

Stan budynku należy określić jako zadawalający. Budynek należy ocieplić oraz zabezpieczyć kominy. Należy również wybudować altanę przy boisku sportowym. Głównym zadaniem inwestycyjnym przy szkole w Chmielowicach jest termomodernizacja budynku wraz z modernizacją systemu ogrzewania i pozyskiwania energii elektrycznej. Została opracowana dokumentacja projektowa dla tego zadania, ale do jej wykonania konieczne jest pozyskanie zewnętrznego dofinansowania.

Przedszkole w Bilczy

Budynek Punktu Przedszkolnego w Bilczy został oddany do użytku w listopadzie 2014 r. Jest to nowy obiekt, w którym mieści się również Samorządowy Żłobek w Bilczy. Wymaga on jedynie bieżących działań mających na celu utrzymanie budynku w czystości i w dobrym stanie technicznym. Bolączką Punktu Przedszkolnego w Bilczy są nadal braki lokalowe, gdyż chętnych dzieci do uczęszczania do przedszkola i żłobka w Bilczy jest dużo więcej niż miejsc, szczególnie, że od września 2016 r. wychowaniem przedszkolnym objętych jest cztery roczniki. Dlatego też, Gmina Morawica jest na etapie projektowania budowy nowego skrzydła do budynku szkoły, gdzie nowe pomieszczenia znalazłyby również grupy przedszkolne. Dzięki temu udałoby się wygospodarować nowe pomieszczenia dla potrzeb **żłobka**.–Mieszkańcy gminy wielokrotnie zgłaszali potrzebę utworzenia miejsca na terenie gminy gdzie można będzie pozostawić dzieci w wieku do lat 3 pod profesjonalną opieką.

Potrzeba adaptacji/doposażenia infrastruktury zdrowotnej

Budynki w których znajdują się - Niepubliczny Zakład Opieki Zdrowotnej w Bilczy, oraz Niepubliczny Zakład Opieki Zdrowotnej "Morawica" (Ośrodek Zdrowia w Morawicy, Ośrodek Zdrowia w Dębskiej Woli) są w zadawalającym stanie technicznym. Obiekty wymagają nieznacznych prac modernizacyjnych. Na obiektach można zamontować OZE.

Infrastruktura kulturalnej w poszczególnych sołectwach

Świetlica w Chałupkach

Budynek jest w niezadawalającym stanie technicznym co uniemożliwia jego pełne wykorzystanie na cele kulturalne. Niezbędne jest wykonanie m.in. ocieplenia budynku, prac termo modernizacyjnych (m.in. wymiana źródła ciepła, wymiana stolarki), robot remontowych wewnątrz.

Ośrodek Tradycji Garncarstwa w Chałupkach

Budynek Ośrodka Tradycji Garncarstwa w Chałupkach jest budynkiem starym i bardzo zniszczonym. Ściany budynku zwłaszcza z zewnątrz są popękane z ubytkami. Stan techniczny elewacji należy

określić, jako zły niespełniający obecnych wymogów i wymagający podjęcia w trybie pilnym, niezbędnych prac. Należy uwzględnić konieczność wykonania elewacji, która nada ośrodkowi charakter muzealny. Niezbędne jest dokonanie prac termoizolacyjnych szczególnie na ścianie, przy której znajdują się piece ze względu na występującą tam wilgoć. W ośrodku Ośrodka brakuje toalet. Otoczenie budynku również należy zagospodarować, nasadzić zieleń. W związku z tym, że obiekt jest powierzchniowo niewielki istnieje potrzeba wykonania sceny z zadaszeniem oraz dojście do niej, która umożliwi organizację wydarzeń kulturalnych dla większej ilości osób. Zakup stoisk wystawienniczych pozwoli podczas uroczystości organizowanych w Ośrodku na odpowiednie wyeksponowanie wyrobów glinianych.

Obiekt w Dębskiej Woli

Budynek w Dębskiej Woli będący własnością gminy należy zmodernizować i przystosować do pełnienia funkcji kulturalnych/edukacyjnych. W budynku należy przeprowadzić prace termomodernizacyjne.

Pawilon szpitalny

Budynek wymaga kompleksowej termomodernizacji w tym : docieplenie ścian zewnętrznych, kompleksową termomodernizację stropodachu niewentylowanego, wymiana pokrycia dachowego, obróbek blacharskich , renowacja kominów, wymiana stolarki okiennej i drzwiowej zewnętrznej, wymiana instalacji elektrycznej , wymiana oświetlenia na energooszczędne, budowa instalacji odgromowej i instalacji paneli fotowoltaicznych, budowa instalacji ciepłej wody użytkowej z montażem kolektorów słonecznych, budowa instalacji wentylacji nawiewno – wywiewnej z odzyskiem ciepła, wymiana instalacji wod – kan (z wyłączeniem przyborów i armatury), modernizacja źródła ciepła – wymiana istniejącego na kocioł gazowy wraz z instalacją i grzejnikami. Pomieszczenia budynku należy również przebudować i zaadaptować do pełnienia nowych funkcji.

3. Wyznaczenie obszaru zdegradowanego i obszaru rewitalizacji

Dla potrzeb wyznaczenia obszaru zdegradowanego określono listę wskaźników społecznych, gospodarczych, środowiskowych, przestrzenno – funkcjonalnych oraz technicznych. Dla przestrzennego zobrazowania wyników analizy gminę podzielono zgodnie ze strukturą jednostek pomocniczych – na sołectwa/miasto. Dla wydzielonych obszarów pozyskano materiał statystyczny dostępny w zasobach Urzędu Miasta i Gminy w Morawicy, jak i specjalnie w tym celu wygenerowany przez instytucje zewnętrzne, m.in. Powiatowy Urząd Pracy, Miejsko – Gminny Ośrodek Pomocy Społecznej w Morawicy czy Komendę Policji w Morawicy. Materiały uzyskano również z ogólnodostępnych baz m.in. danych Urzędu Statystycznego w Kielcach dane z Banku Danych Lokalnych Okręgowej Komisji Egzaminacyjnej w Łodzi. Następnie materiały te zostały wnikliwie przeanalizowane i na ich podstawie wytypowano obszary gminy znajdujące się w stanie kryzysu tzn. na obszarach tych występują następujące negatywne zjawiska:

- społeczne (w szczególności wzięto pod uwagę dane z M-GOPS w Morawicy dotyczące liczby osób/rodzin otrzymujących wsparcie zarówno rzeczowe, jak i finansowe. Analizowano dane dotyczące liczby osób/rodzin pobierających zasiłki z powodu bezrobocia, ubóstwa, niepełnosprawności, bezradności w sprawach opiekuńczo wychowawczych itp. Analizując sferę społeczną wzięto dodatkowo pod uwagę sytuację demograficzną w poszczególnych sołectwach/mieście w tym w szczególności dane nt. liczby osób powyżej 60 roku życia, liczby osób młodych do 25 roku życia zamieszkujących poszczególne jednostki administracyjne, dane dotyczące migracji oraz urodzeń)
- gospodarcze (w szczególności w zakresie niskiego stopnia przedsiębiorczości, słabej kondycji lokalnych przedsiębiorstw, liczby nowopowstałych przedsiębiorstw),
- środowiskowe (w szczególności w zakresie przekroczenia standardów jakości środowiska, obecności odpadów stwarzających zagrożenie dla życia, zdrowia, ludzi bądź stanu środowiska),
- przestrzenno-funkcjonalne (w szczególności w zakresie niewystarczającego wyposażenia w infrastrukturę techniczną i społeczną, braku dostępu do podstawowych usług lub ich niskiej jakości, niedostosowania rozwiązań urbanistycznych do zmieniających się funkcji obszaru, niskiego poziomu obsługi komunikacyjnej, deficytu lub niskiej jakości terenów publicznych),
- technicznej (w szczególności w zakresie degradacji stanu technicznego obiektów budowlanych, w tym o przeznaczeniu mieszkaniowym, oraz braku funkcjonowania rozwiązań technicznych umożliwiających efektywne korzystanie z obiektów budowlanych, w szczególności w zakresie energooszczędności i ochrony środowiska).

Zgodnie z rozdziałem 3 punkt 3 Wytycznych w zakresie rewitalizacji w programach operacyjnych na lata 2014-2020 obszar zdegradowany – to obszar, na którym zidentyfikowano stan kryzysowy. Dotyczy to najczęściej obszarów miejskich, ale także wiejskich. Obszar zdegradowany może być podzielony na podobszary, w tym podobszary nieposiadające ze sobą wspólnych granic pod warunkiem stwierdzenia sytuacji kryzysowej na każdym z podobszarów. Na podstawie Diagnozy zawartej w rozdziale 2 niniejszego dokumentu analizując kilkanaście różnych wskaźników wyznaczono obszar zdegradowany. Jako obszar zdegradowany wyznaczono sołectwa/miasto gdzie zidentyfikowano przynajmniej **2 negatywne** zjawiska społeczne oraz negatywne zjawiska gospodarcze, środowiskowe, funkcjonalno-przestrzenne i techniczne (**łącznie ilość negatywnych zjawisk \geq 7**). Jako jednostki gdzie występują liczne problemy nakładające się zidentyfikowano: **Miasto Morawica, Bilcza, Brudzów, Brzeziny, Chałupki, Chmielowice, Dębska Wola, Obice, Radomice, Wola Morawicka, Zaborze**

Na wymienionych powyżej obszarach zdiagnozowano występowanie negatywnych zjawisk społecznych takich jak: **bezrobocie, ubóstwo, alkoholizm, negatywna sytuacja demograficzna**. Na każdym z obszarów występują również dodatkowo negatywne zjawiska w sferach:

- środowiskowej -na terenach w/w sołectw znajduje się duża ilość azbestu pozostającego do utylizacji a stan powietrza jest niezadawalający. Sołectwa te posiadają również obszary cenne przyrodniczo, które należy chronić,
- gospodarczej – czyli niezadawalającej ilości funkcjonujących podmiotów gospodarczych czy też braku podejmowania ryzyka związanego z powstawaniem nowych działalności, brak terenów inwestycyjnych,
- funkcjonalno – przestrzennej – m.in. niezadawalającego dostępu usług społecznych (w tym edukacyjnych, zdrowotnych, infrastruktury kultury).
- technicznej – w sołectwach tych znajdują się niezagospodarowane obszary, które mogłyby pełnić funkcje rekreacyjne, integracyjne, budynki, które należy zmodernizować.

Obszar zdegradowany obejmuje powierzchnię 9361,34 ha, co stanowi 66,65% powierzchni miasta i gminy i jest zamieszkiwany przez 11963 osób, tj. 77,22% ogółu mieszkańców Miasta i Gminy Morawica. Poniższe tabele przedstawiają podsumowanie analizy wskaźników społecznych, gospodarczych, środowiskowych, funkcjonalno – przestrzennych i technicznych.

Tabela 46 Podsumowanie występowania negatywnych zjawisk

L.p.	Sołectwo/miasto	Liczba osób korzystających z pomocy GOPS ²	Liczba osób pobierających zasiłek z powodu ubóstwa	Liczba osób bezrobotnych zarejestrowanych w PUP w kiewiczach dane z dwóch lat	Liczba popełnionych przestępstw	DEMOGRAFIA ³	PODSUMOWANIE SFERY SPOŁECZNEJ	Azbest pozostający do utylizacji	Zły stan powietrza	Liczba podmiotów gospodarczych funkcjonujących na obszarze sołectwa/ miasta	Liczba nowo powstałych podmiotów	Potrzeba modernizacji infrastruktury sportowej i rekreacyjna - wypoczynkowej	Potrzeba modernizacji infrastruktury edukacyjnej i kulturowej	Potrzeba modernizacji infrastruktury drogowej	Podsumowanie sfer gospodarczej, środowiskowej, funkcjonalna - przestrzennej, technicznej	PODSUMOWANIE
1.	Bieleckie Młyny	10,0	3,6	2,9	1	0,00	1	4,7	TAK	5,4	0,2	0	0	0	3	4
2.	Bilcza	130,3	2,3	3,8	39	0,00	2	32,7	TAK	13,4	1,5	TAK	TAK	TAK	5	7
3.	Brudzów	78,7	11,2	4,8	8	1,00	4	17,3	TAK	5,3	0,7	0	0	0	4	8
4.	Brzeziny	187,0	5,8	4,1	36	0,00	2	28,5	TAK	9,1	1,0	TAK	TAK	TAK	5	7
5.	Chałupki	46,0	12,0	4,9	2	0,00	3	3,7	TAK	5,0	0,5	TAK	0	TAK	5	8
6.	Chmielowice	13,7	4,1	4,8	4	1,00	2	10,8	TAK	4,5	0,3	TAK	0	TAK	5	7
7.	Dębska Wola	113,7	15,0	7,1	8	1,00	4	14,1	TAK	5,7	0,5	TAK	TAK	TAK	6	10
8.	Drochów Dolny	15,7	5,6	4,3	2	1,00	1	7,8	TAK	5,8	0,7	0	0	0	3	4
9.	Drochów Górny	21,3	10,8	4,4	1	0,00	1	6,5	TAK	5,5	0,4	0	0	0	3	4
10.	Dyminy	53,3	11,3	5,0	3	1,00	3	6,3	TAK	8,0	1,3	0	0	0	1	4

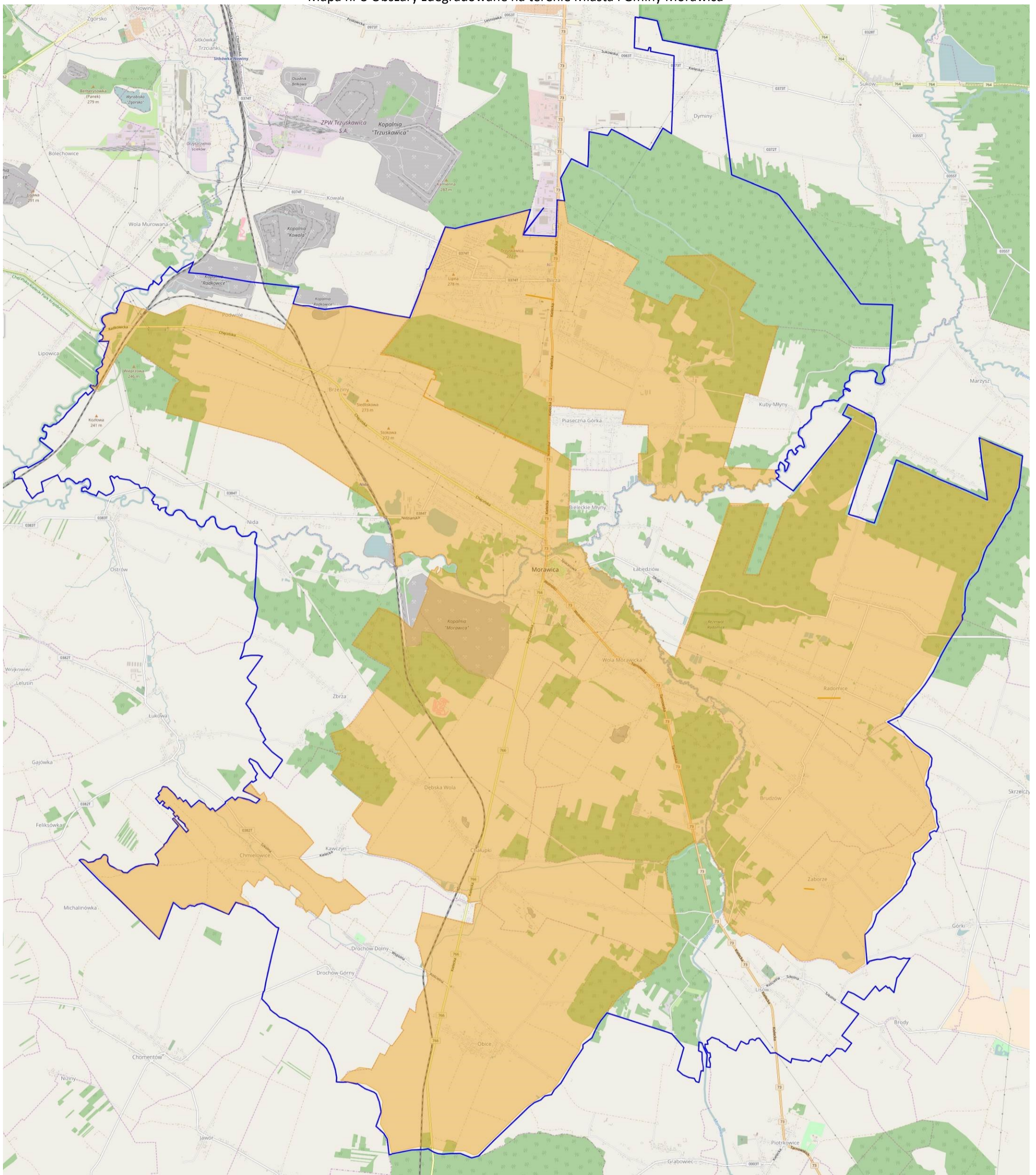
² Wybierając obszar dokonano analizy danych dotyczących liczby osób objętych pomocą M-GOPS w latach 2014-2015 (dane nt. osób korzystających z pomocy rzeczowej oraz z zasiłków: celowych, okresowych, stałych, osób/rodzin którym przyznano wsparcie z powodu bezrobocia, ubóstwa, niepełnosprawności, długotrwałej lub ciężkiej choroby, bezradności w sprawach opiekuńczo wychowawczych).

³ Przy wyborze obszaru zdegradowanego analizowano trzy wskaźnik 1) liczba ludności w poszczególnych sołectwach w wieku do 25 lat, 2) liczba ludności w wieku 61+ , 3) wzrost spadek liczby ludności w latach 2013-2015.

Programu Rewitalizacji Gminy Morawica na lata 2016-2023

11.	Kawczyn	31,3	21,9	3,2	0	0,00	1	6,3	TAK	5,0	0,7	0	0	0	3	4
12.	Kuby Młyny	23,0	11,7	7,6	4	1,00	3	3,3	TAK	6,2	0,5	0	0	0	3	6
13.	Lisów	62,7	12,4	3,9	7	0,00	1	16,1	TAK	7,8	0,8	0	0	0	2	3
14.	Łabędziów	27,0	8,3	4,8	5	0,00	1	13,2	TAK	5,3	0,6	0	0	0	3	4
15.	Morawica	122,0	5,0	4,6	47	1,00	3	24,4	TAK	11,1	0,9	TAK	TAK	TAK	5	8
16.	Nida	46,3	7,0	3,9	8	0,00	0	5,2	TAK	5,0	0,5	0	0	0	3	3
17.	Obice	74,0	8,5	4,8	5	1,00	3	36,9	TAK	5,3	0,7	0	TAK	0	5	8
18.	Piasieczna Górka	49,3	7,9	3,5	6	0,00	0	3,4	TAK	10,9	1,3	0	0	0	1	1
19.	Podwole	6,7	6,9	6,5	1	1,00	2	3,8	TAK	6,5	1,0	0	0	0	2	4
20.	Radomice	97,0	11,8	4,6	9	0,00	3	38,1	TAK	4,8	0,8	0	TAK	0	4	7
21.	Wola Morawicka	83,0	6,8	6,0	11	1,00	4	26,1	TAK	6,9	0,8	0	TAK	TAK	4	8
22.	Zaborze	97,3	38,6	6,9	1	0,00	3	14,7	TAK	3,2	0,4	0	0	0	4	7
23.	Zbrza	62,3	11,7	5,4	8	0,00	2	2,1	TAK	6,8	0,4	0	0	0	2	4
	Średnia dla gminy	63,1	10,5	4,9	9	X		14,2	0,0	6,6	0,7	X	X	X	X	X

Mapa nr 3 Obszary zdegradowane na terenie Miasta i Gminy Morawica



Źródło: opracowanie własne na podstawie <http://geoserwis.gdos.gov.pl/mapy/>

Legenda:  granice gminy  Obszar zdegradowany

Wyznaczenie podobszarów rewitalizacji

Zgodnie zapisami z rozdziału 3 pkt 4 Wytycznych, obszar rewitalizacji to obszar obejmujący całość lub część obszaru zdegradowanego, cechującego się szczególną koncentracją negatywnych zjawisk, na którym, z uwagi na istotne znaczenie dla rozwoju lokalnego, zamierza się prowadzić rewitalizację. Obszar rewitalizacji może być podzielony na podobszary, w tym podobszary nieposiadające ze sobą wspólnych granic, lecz nie może obejmować terenów większych niż 20% powierzchni gminy oraz zamieszkałych przez więcej niż 30% mieszkańców gminy. Zgodnie z wyżej przytoczonymi zapisami na terenie Miasta i Gminy Morawica wyznaczonych zostało **siedem podobszarów rewitalizacji**.

Dla wyznaczenia zasięgu podobszarów rewitalizacji kierowano się następującymi przesłankami:

1. Na podobszarach zdiagnozowano występowanie negatywnych zjawisk społecznych takich jak: **bezrobocie, ubóstwo, przemoc, alkoholizm, negatywna sytuacja demograficzna, niezadawalająca jakość lub dostęp do usług społecznych**. Na każdym z obszarów występują również dodatkowo negatywne zjawiska w sferach:
 - środowiskowej -na podobszarach znajduje się duża ilość azbestu pozostającego do utylizacji a stan powietrza jest niezadawalający. Obszary te posiadają również obszary cenne przyrodniczo, które należy chronić,
 - gospodarczej – czyli niezadawalającej ilości funkcjonujących podmiotów gospodarczych czy też braku podejmowania ryzyka związanego z powstawaniem nowych działalności, brak terenów inwestycyjnych,
 - funkcjonalno – przestrzennej – m.in. niezadawalającego dostępu usług społecznych (w tym edukacyjnych, zdrowotnych, infrastruktury kultury).
 - technicznej – w sołectwach tych znajdują się niezagospodarowane obszary, które mogłyby pełnić funkcje rekreacyjne, integracyjne.
2. obszary te jednocześnie mają istotne znaczenie dla rozwoju gminy,
3. wybór podobszarów uzyskał całkowitą akceptację zarówno władz lokalnych jak i akceptację społeczną.

Podobszary rewitalizacji obejmują 2419,77 ha co stanowi 17,23% powierzchni gminy i zamieszkiwane są przez 4629 osób (tj. 29,88% mieszkańców gminy).

4. Szczegółowa diagnoza podobszarów rewitalizacji oraz skala i charakter potrzeb rewitalizacyjnych

Jednym z najważniejszych elementów Programu Rewitalizacji jest pogłębiona diagnoza obszaru rewitalizacji, która obejmuje analizę czynników i zjawisk kryzysowych oraz lokalnych potencjałów we wszystkich sferach, tj. społecznej, gospodarczej, środowiskowej, przestrzenno- funkcjonalnej. Poniższej przedstawiona została szczegółowa analiza podobszarów rewitalizacji w Gminie Morawica. W wyniku diagnozy jako obszary zdegradowane (w każdym przypadku zidentyfikowano zjawiska kryzysowe w sferze społecznej oraz przynajmniej jednej ze sfer: gospodarczej i/lub, środowiskowej i/lub przestrzenno-funkcjonalnej lub technicznej) wyłoniono sołectwa:

- Morawica
- Bilcza
- Brzeziny
- Brudzów
- Dębska Wola
- Chałupki
- Wola Morawicka
- Chmielowice
- Radomice
- Zaborze
- Obice

Rewitalizacją zostaną objęte fragmenty sołectw:

- Morawica
- Bilcza
- Brzeziny
- Dębska Wola
- Chałupki
- Wola Morawicka
- Chmielowice

MORAWICA

Uzasadnienie wskazania fragmentu sołectwa **Morawica** jako podobszaru rewitalizacji nr 1: Miejscowość Morawica stanowi serce i centrum miejscowości/gminy, o czym świadczy chociażby lokalizacja najważniejszych instytucji publicznych: Urząd Miasta i Gminy, Ośrodek Zdrowia, Centrum Kultury. Jednocześnie, z uwagi na najważniejsze znaczenie w rozwoju gminy, gromadzi największą liczbę sprzeczności i konfliktów rozwojowych, które prowadzą do degradacji technicznej i kumulacji negatywnych zjawisk społeczno-gospodarczych. Obszar ten charakteryzuje się kumulacją negatywnych zjawisk społecznych, takich jak bezrobocie, poczucie bezradności czy ubóstwo. Na omawianym terenie brakuje ładu przestrzennego, co obniża jego estetykę i funkcjonalność. Wpływa to negatywnie na mieszkańców miejscowości i gminy jak również na osoby przyjezdne. Negatywnym czynnikiem jest również wzmożony ruch kołowy, w centrum miejscowości oraz brak miejsc parkingowych, co utrudnia dalszy rozwój przedsiębiorczości. Na omawianym terenie brakuje również miejsc gdzie mieszkańcy mogliby spędzić wolny czas. Na obszarze znajdują się tereny rekreacyjno – turystyczne, które nie są obecnie prawidłowo wykorzystywane. Zalew oraz teren zlokalizowany obok mogłyby tworzyć jedną z ciekawszych atrakcji turystyczno – rekreacyjnych na terenie gminy. Jednak w chwili obecnej oba obszary są zaniedbane i wymagają znacznej interwencji. Brak działań skierowanych na dany obszar przyczyni się do postępowania degradacji oraz zmniejszenia atrakcyjności gminy.

Sfera społeczna

Analizując sferę społeczną wzięto m.in. pod uwagę dane dot. bezrobocia, ubóstwa, liczby osób korzystających z pomocy Miejsko - Gminnego Ośrodka Pomocy Społecznej (dalej także: MGOPS), a także niewystarczający dostęp oraz jakości o usług edukacyjnych, zdrowotnych, kulturowych itp..

Według danych Urzędu Miasta i Gminy w Morawicy podobszar zamieszkuje 1134 osób. Największą część społeczeństwa ok 63,5% stanowi ludność w wieku produkcyjnym tj. w wieku zdolności do pracy. Wiek emerytalny osiągnęło ponad 175% mieszkańców podobszaru. W wieku przedprodukcyjnym w roku 2015 podobszar rewitalizacji zamieszkiwało ok 19% ogółu mieszkańców. Niepokojącym zjawiskiem jest spadek liczby mieszkańców do 25 r. ż. na terenie podobszaru. Na koniec 2015r. takich osób było 31,12% ogółu mieszkańców sołectwa, przy jednoczesnym wzroście liczba osób w wieku 61+ w 2015r.

Tabela 47 Mieszkańcy podobszaru rewitalizacji nr 1

Morawica	0-5	5-16	17-25	26-40	41-50	51-60	61-70	70- więcej	Ludność ogółem
2014	60	151	139	289	158	138	127	62	1124
2015	61	155	137	280	167	136	139	59	1134

Źródło: Urząd Miasta i gminy w Morawicy


Na terenie podobszaru rewitalizacji głównymi powodami udzielania pomocy i wsparcia przez Miejsko – Gminny Ośrodek Pomocy Społecznej w Morawicy w 2015r. było: bezrobocie, długotrwała lub ciężka choroba, bezradność w sprawach opiekuńczo – wychowawczych, niepełnosprawność. W poprzednich latach (2013-2014) powyższy ranking wyglądał podobnie. Powody udzielania pomocy i wsparcia według liczby rodzin/osób korzystających z pomocy Miejsko – Gminny Ośrodek Pomocy Społecznej w Morawicy w latach 2014 -2015 r. przedstawiają się następująco:

- Znaczna liczba rodzin korzysta z pomocy GOPS - 3 miejsce w gminie (w 2014r. – 57 rodzin, korzystało z pomocy ośrodka w 2015r. – 45 rodzin)
- 2 mieszkańców podobszaru, tj. 3,4% ogółu korzystających – pobierało w 2015r. zasiłek stały.
- W 2015r. 4 osoby zamieszkujące podobszar pobierało zasiłek rok wcześniej takich osób było 8
- Zasiłek celowy w 2015r. pobierało 14 mieszkańców podobszaru.
- Wzrosła w ostatnich latach liczba osób korzystających z pomocy z powodu bezrobocia zamieszkująca podobszar. W 2015r. było to 39 osób co stanowiło 6,9% ogółu osób korzystających. W roku 2014 takich osób było 30.
- 10 osób w 2015r. pobierało zasiłek z powodu ubóstwa – o jedną osobę mniej niż w roku 2014.
- Wzrasta liczba mieszkańców sołectwa pobierających zasiłek z tytułu niepełnosprawności (25 osób w 2015r. wzrost o 15 osób względem 2014r.)
- 34 osoby korzystały z pomocy z powodu długotrwałej lub ciężkiej choroby.
- 20 osób skorzystało ze świadczeń pomocy społecznej w zakresie zasiłku z tytułu bezradności w sprawach opiekuńczo-wychowawczych.
- 8 osób skorzystały w 2015r. z zasiłku z powodu alkoholizmu.

Bezpieczeństwu publicznemu zagraża przestępczość, która jest zjawiskiem dynamicznym i, podobnie jak społeczeństwo, podlega rozwojowi. Choć stanowi margines życia społecznego poprzez swą intensywność i częstotliwość może mieć wpływ na formowanie się postaw i zachowań ludności oraz odciskać dotkliwie piętno na jej funkcjonowaniu. Jeżeli chodzi o przestępczość to w 2013r. co piąte przestępstwo dokonywana była na terenie miasta (61), w 2014r. ponad 40% (44), podobnie w 2015r. Tendencja jest spadkowa, aczkolwiek skala przestępczości na terenie miasta jest nadal bardzo

wysoka. Aż 140 przestępstw i wykroczeń popełniono na terenie sołectwa Morawica w ciągu ostatnich 3 lat (1 miejsce w gminie!).

Wykres 4 Przestępstwa popełnione na podobszarze rewitalizacji nr 1 - Morawica



Źródło: opracowanie własne na podstawie danych komendy Policji w Morawicy

Bezrobocie jako zjawisko społeczne ma znaczący wpływ na ekonomiczną i psychospołeczną sferę życia człowieka, zwłaszcza w przypadku długookresowości. Bezrobocie i jego skutek w postaci degradacji ekonomicznej i społecznej dotyczą nie tylko samego bezrobotnego, ale wpływają też na jego najbliższe otoczenie. Szkodliwe skutki psychospołeczne – frustracja, stres, alienacja społeczna powodują konflikty interpersonalne w najbliższym otoczeniu bezrobotnego i jego rodzinie. Bezrobocie na terenie podobszaru rewitalizacji w ostatnich latach ulega ciągłym wahaniom. Analizując dane dla całej gminy zauważyć można stopniowy spadek liczby osób bezrobotnych. Na terenie miasta Morawica liczba osób bezrobotnych w analizowanym okresie spadła. Na koniec 2015r. w Powiatowym Urzędzie Pracy w Kielcach było zarejestrowanych 69 (3 miejsce w gminie, 6,1% mieszkańców sołectwa w wieku aktywności zawodowej). W roku 2014 osób bezrobotnych na terenie miasta zarejestrowanych w PUP było 77. Pomimo ciągłego spadku problem bezrobocia na terenie miasta jest cały czas istotny. M-GOPS w Morawicy prowadzi szereg działań aktywizujących i wspierających osoby pozostające bez pracy.).

Na podobszarze rewitalizacji występuje również niezadawalający dostęp do usług medycznych oraz edukacyjnych. Dostęp do świadczeń medycznych na podobszarze rewitalizacji zapewnia Niepubliczny Zakład Opieki Zdrowotnej "Morawica" (Ośrodek Zdrowia w Morawicy), który świadczy usługi medyczne od poniedziałku do piątku w godz. 8.00 - 18.00, w soboty od 8.00-12.00. Istnieje potrzeba doposażenia placówki w nowoczesny sprzęt medyczny. Istnieje również potrzeba wprowadzenia ciągłości leczenia.

Na podobszarze rewitalizacji funkcjonuje Zespół Szkół w Morawicy w skład którego wchodzi szkoła podstawowa oraz gimnazjum. Na podobszarze znajduje się również przedszkole. Placówki edukacyjne działające na podobszarze rewitalizacji należy doposażyć w nowoczesny sprzęt oraz wprowadzić nowe metody nauczania. Poniższe tabele przedstawiają dane nt. liczby uczniów/dzieci.

Tabela 48 Liczba dzieci chodzących do Zespołu Placówek Oświatowych w Morawicy w latach 2012-2016

Placówka	Podmiot prowadzący	Liczba uczniów			
		2012/2013	2013/2014	2014/2015	2015/2016
Zespół Placówek Oświatowych w Morawicy (SP, Gimnazjum)	Gmina Morawica	465	470	508	513

Źródło: Kompleksowy Program Rozwoju Szkół na terenie Gminy Morawica

Tabela 49 Liczba dzieci w przedszkolu w latach 2013-2015

Lp.	Wyszczególnienie	Liczba oddziałów	2013	2014	2015
1.	Samorządowe Przedszkole w Morawicy	7	172	174	147

Źródło: Kompleksowy Program Rozwoju Szkół na terenie Gminy Morawica

Poniższe tabele zawiera wyniki z egzaminów w szkole podstawowej oraz gimnazjum w Morawicy. Dane te potwierdzają potrzebę realizacji dodatkowych zajęć edukacyjnych zwłaszcza z przedmiotów ścisłych. Istnieje potrzeba zarówno wprowadzenia nowych zajęć rozwijających jak i wyrównawczych.

Tabela 50: Wyniki szkół podstawowych ze sprawdzianu przeprowadzonego w roku szkolnym 2014/2015

	Szkoła	Część 1		język polski	matematyka	język angielski	
		Liczba zadających	wynik%	wynik%	wynik%	liczba zdających	wynik w%
1.	Szkoła Podstawowa im. K. Makuszyńskiego w Zespole Placówek Oświatowych w Morawicy	54	76,2	79,8	77,3	54	85

Źródło: Opracowanie własne na podstawie danych Okręgowej Komisji Egzaminacyjnej w Łodzi

Tabela 51: Rozkłady wyników szkół z egzaminu gimnazjalnego 2015

	Egzamin	Najniższe	Bardzo niskie	Niskie	Niżej średnie	Średnie	Wyżej średnie	Wysokie	Bardzo wysokie	Najwyższe
		1	2	3	4	5	6	7	8	9
Rozkład krajowy wyników										
		4%	7%	12%	17%	20%	17%	12%	7%	4%
Liczba uczniów w szkole według wyników										
		Niskie			Średnie			Wysokie		
Gimnazjum w Zespole Placówek Oświatowych w Morawicy	Język polski	0	3	5	8	9	14	9	6	6
	Historia i WOS	1	3	8	15	11	16	2	4	0
	Matematyka	0	5	5	10	18	7	7	4	4
	Przedmioty przyrodnicze	3	2	7	10	12	16	5	2	3
	Język angielski PP	1	3	5	16	17	6	4	8	
	Język angielski PR	0	2	5	13	21	5	8	4	2

Źródło: Opracowanie własne na podstawie danych Okręgowej Komisji Egzaminacyjnej w Łodzi

Tabela 52: Wyniki szkół gimnazjalnych z egzaminu przeprowadzonego w roku szkolnym 2014/2015 na terenie Gminy Morawica

Szkoła	Egzamin	W szkole		Gminie	Powiecie	Województwie	Kraju
		Liczba zdających	Wyniki egzaminów w % punktów				
Gimnazjum w Zespole Placówek Oświatowych w Morawicy	Język polski	60	68	63	61	61	62
	Historia i WOS	60	63	65	63	63	64
	Matematyka	60	51	49	48	47	48
	Przedmioty przyrodnicze	60	49	50	49	49	50
	Język angielski PP	60	66	64	62	64	67
	Język angielski PR	60	48	44	40	44	48

Źródło: Opracowanie własne na podstawie danych Okręgowej Komisji Egzaminacyjnej w Łodzi

Dane przedstawione powyżej wskazują iż uczniowie z terenu podobszaru gorzej radzą sobie z przedmiotami ścisłymi (matematyka, przyroda). Potwierdzają to zarówno wyniki z egzaminów gimnazjalnych oraz sprawdzianu 6 klas.

Potencjały w sferze społecznej:

Na terenie podobszaru działa 11 organizacji pozarządowych:

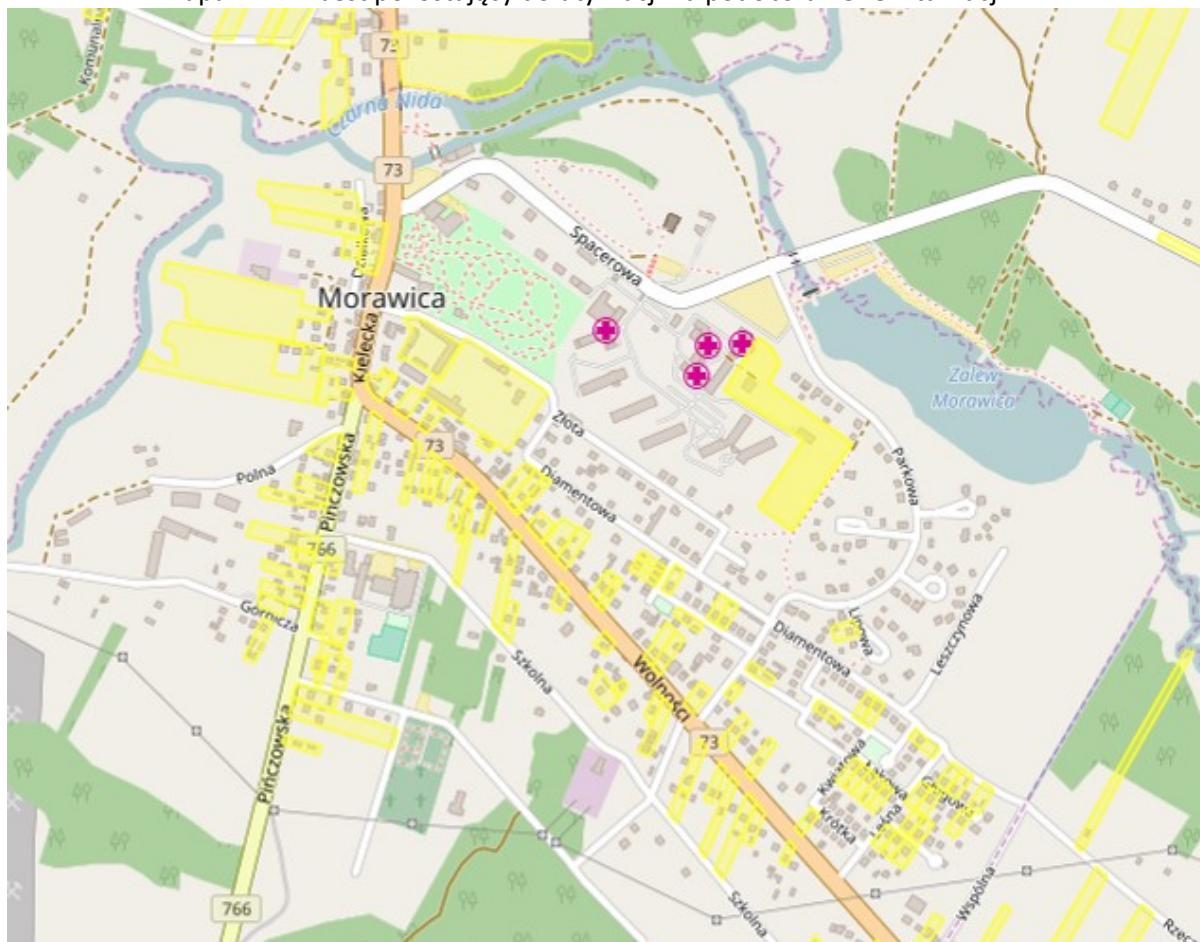
1. Stowarzyszenie Klub Sportowy „Moravia”
2. Stowarzyszenie Przyjaciół Młodzieżowej Orkiestry Dętej w Morawicy
3. Fundacja Możesz Więcej
4. Towarzystwo Przyjaciół Ziemi Morawickiej
5. Stowarzyszenie Przedsiębiorców Gminy Morawica
6. OSP Morawica
7. Zespół Pieśni i Tańca „Morawica”
8. Młodzieżowa Orkiestra Dęta Gminy Morawica
9. KAPELA LUDOWA MIECZYŚLAWA KUCHARSKIEGO Z DĘBSKIEJ WOLI
10. Chór Towarzystwa Przyjaciół Ziemi Morawickiej
11. Zespół Folkowy „Morawianie”

Jak wynika z powyższych danych na podobszarze rewitalizacji pojawiają się liczne problemy społeczne (m.in. bezrobocie, przestępczość, ubóstwo, niezadawalająca jakość usług społecznych – edukacyjnych, zdrowotnych, starzejące się społeczeństwo itp.). Należy zatem podjąć szereg kompleksowych i wieloaspektowych działań społecznych m.in. działań skierowanych do osób starszych, dzieci w wieku szkolnym, osób bezrobotnych aby zniwelować lub zlikwidować występujące tu problemy. Istnieje również potrzeba wspierania i wykorzystywania potencjałów jakie drzemą na tym obszarze. Na terenie miasta działają stowarzyszenia, które należy wspierać.

Sfera środowiskowa

Analizując sferę środowiskową wzięto pod uwagę w szczególności dane w zakresie przekroczenia standardów jakości środowiska, obecności odpadów stwarzających zagrożenie dla życia, zdrowia, ludzi bądź stanu środowiska. Z danych UMiG w Morawicy wynika, iż na terenie miasta pozostaje jeszcze do utylizacji 24 350 kg azbestu tj. 7,5% azbestu pozostającego do utylizacji na terenie gminy (6 miejsce w gminie).

Mapa nr 4 Azbest pozostający do utylizacji na podobszarze rewitalizacji nr 1



Źródło: <http://esip.bazaazbestowa.gov.pl/>

Legenda: I stopień, II stopień, III stopień

Emisja substancji szkodliwych do środowiska

Zgodnie z przeprowadzoną przez Wojewódzki Inspektorat Ochrony Środowiska w Kielcach oceną jakości powietrza w województwie świętokrzyskim w 2015 roku obszar sfery świętokrzyskiej (do której należy Miasto i Gmina Morawica) Strefa świętokrzyska uzyskała klasę C z powodu przekroczeń ponad dopuszczalną częstość stężeń 24-godzinnych pyłu PM10 oraz przekroczenia poziomu docelowego benzo(a)pirenu. Podobnie jak Kielce, ze względu na niedotrzymanie poziomu celu długoterminowego ozonu, strefa ta otrzymała klasę D2⁴. Niezadawalająca jakość powietrza na podobszarze rewitalizacji potwierdzają również zebrane dane podczas tworzenia PGN. Na podstawie Bazy Inwentarzowej utworzonej w ramach Planu Gospodarki Niskoemisyjnej należy stwierdzić, iż na terenie gminy sołectwami, które emitują największą ilość, CO₂ są: **Morawica, Bilcza, Brudzów i Wola Morawicka**. Na terenie tych sołectw znajduje się najwięcej budynków mieszkalnych oraz część budynków użyteczności publicznej (Morawica – Zespół Szkół, Gmina, Ośrodek Zdrowia). Dodatkowo przez sołectwo Morawica oraz Wola Morawicka przebiega droga wojewódzka nr, 74 po której to z roku na rok jeździ coraz więcej samochodów. Na terenie gminy brakuje terenów zielonych, ścieżek rowerowych, miejsc spacerowych, które wpływały by pozytywnie na stan środowiska. Według danych zawartych w PGN w roku bazowym (2002/2003) emisja na terenie gminy wynosiła 62659,09 Mg w roku porównawczym 2013 natomiast 56415,57 Mg. Na podobszarze rewitalizacji znajduje się kopalnia Morawica, która stwarza zagrożenie dla środowiska naturalnego.

⁴ klasa C (D2)– jeżeli stężenia zanieczyszczeń na terenie strefy przekraczają poziomy dopuszczalne, poziomy docelowe, poziomy celów długoterminowych (D2)

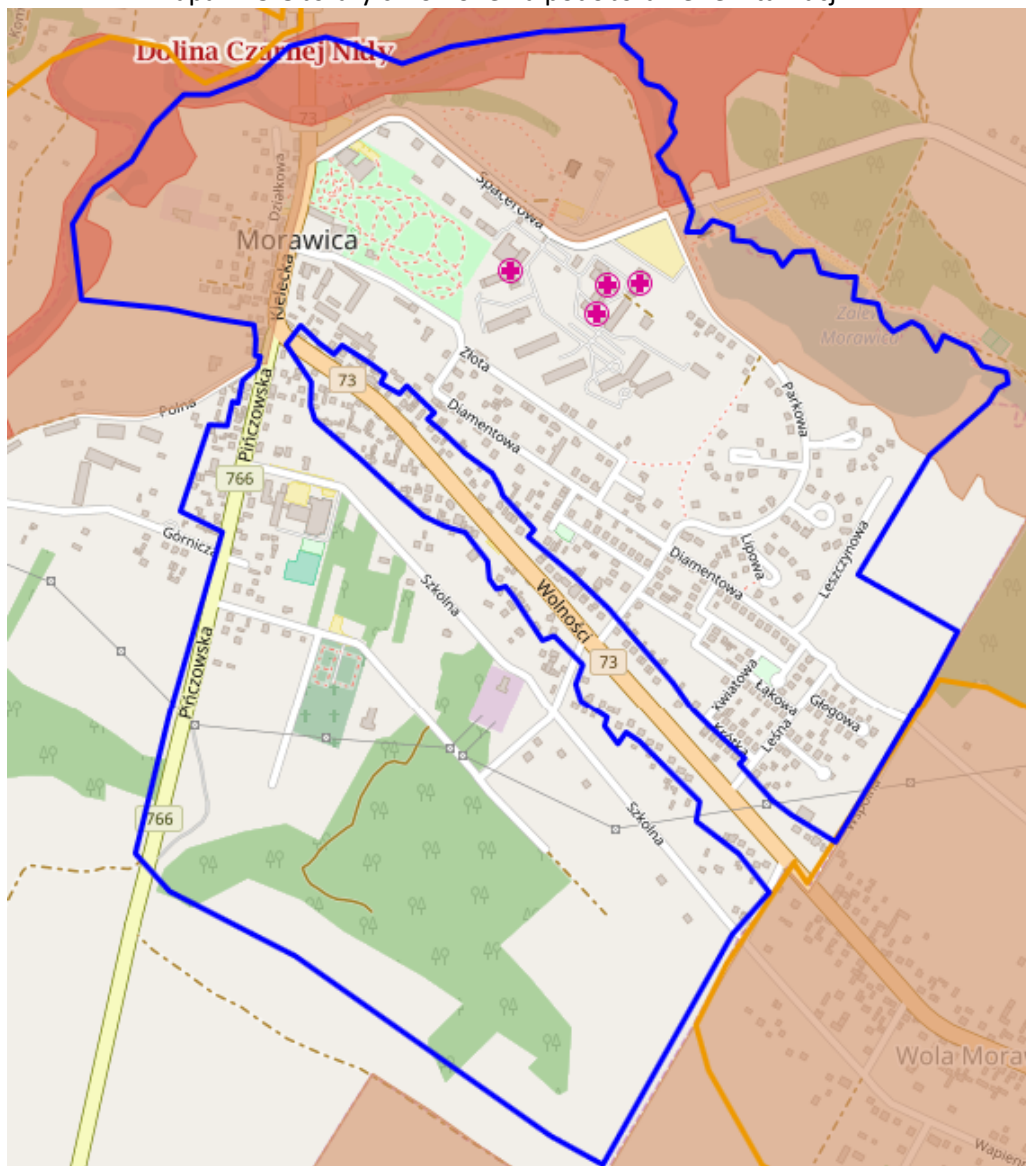
Poniższa tabela przedstawia obiekty użyteczności publicznej wraz z ilością zużytej energii elektrycznej w ciągu roku. Część budynków wymaga termomodernizacji i instalacji OZE.

Nazwa budynku/adres budynku	Roczne zużycie energii elektrycznej w MWh
Hotel Robotniczy	63,96
Przedszkole samorządowe	30,38
Zespół Placówek Oświatowych	80,86
Muszla Koncertowa	2,67
Mała gastronomia	0,29
Budynek Gminy	51,58
Gminna Biblioteka Publiczna	11,06
OSP	5,37
Centrum Samorządowe – Urząd Miasta i Gminy	99,96
Centrum Samorządowe - Gminne Centrum Kultury	6,00
Świętokrzyskie Centrum Psychiatrii	
Policealna Szkoła Medyczna im. Hanny Chrzanowskiej	27,66


Potencjały w obszarze środowiska:

Na terenie podobszar występują fragmenty Podkieleckiego Obszar Chronionego Krajobrazu oraz fragment Obszaru NATURA 2000 Dolina Czarnej Nidy - PLH260016. Dolina Czarnej Nidy stanowi ważny korytarz ekologiczny o randze krajowej. Ogółem stwierdzono tu występowanie 9 typów siedlisk przyrodniczych z załącznika I Dyrektywy Siedliskowej, zajmujących łącznie ponad 32% obszaru. Do najcenniejszych należą murawy kserotermiczne, łąki o różnym stopniu wilgotności oraz starorzecza. Niezwykle cennym zbiorowiskiem leśnym oprócz łągów jest rozległy fragment grądu wysokiego obejmującego także rezerwat Radomice chroniącego jedno z najliczniejszych na Wyżynie Małopolskiej stanowisk cisa *Taxus baccata*, gatunku zamieszczonego w Polskiej Czerwonej Księdze Roślin. Na różnego typu murawach kserotermicznych występuje wiele rzadkich i zagrożonych w skali kraju gatunków, np. wisienka stepowa *Cerasus fruticosa*, lucerna kolczastostrąkowa *Medicago minima*. Największe znaczenie w Ostoi posiadają bardzo dobrze wykształcone i bogate florystycznie starorzecza, zarośla nadrzeczne, fragmenty rzeki z włosienicznikami oraz rozległe płaty zbiorowisk łąkowych. Wśród zbiorowisk leśnych na uwagę i ochronę zasługują łągi oraz fragmenty grądów z wieloma cennymi w skali kraju gatunkami. Znajdujące się w dolinie rzecznej siedliska łąkowe zamieszkują trzy gatunki motyli dziennych z Załącznika II Dyrektywy Siedliskowej, są to: modraszek *Maculinea teleius*, czerwończyk nieparek *Lycaena dispar* i czerwończyk fioletek *Lycaena helle*.

Mapa nr 5 Obszary chronione na podobszarze rewitalizacji nr 1



Źródło: opracowanie własne na podstawie <http://geoserwis.gdos.gov.pl/mapy/>

Legenda: ■ Użytki ekologiczne ■ Rezerваты ■ Parki Krajobrazowe ■ Parki Narodowe ■ Obszar Chronionego Krajobrazu ■ Zespoły Przyrodniczo Krajobrazowe ■ Natura 2000 – obszary ptasie ■ Natura 200 Obszary siedliskowe ■ Stanowiska dokumentujące  Pomnik przyrody

W związku z powyższymi danymi należy stwierdzić na analizowanym podobszarze rewitalizacji występują problemy środowiskowe. Analiza stanu środowiska wskazuje na potrzebę przeprowadzenia działań mających na celu m.in.:

- zmniejszenie emisji substancji szkodliwych do środowiska poprzez projekty parasolowe, modernizację oświetlenia, termomodernizację budynków itp.,
- zmniejszenie ilości azbestu pozostającego do utylizacji,
- edukację ekologiczną.

Sfera gospodarcza

Z danych GUS (stan na 31.12.2015r.) wynika iż w Morawicy funkcjonują 191 podmiotów wpisanych do rejestru REGON tj. 12,9% wszystkich podmiotów gospodarczych prowadzi działalność na terenie gminy (3 miejsce w gminie). W stosunku do roku 2014 liczba podmiotów spada o 9. Zdecydowana

większość podmiotów to mikroprzedsiębiorstwa zatrudniające do 9 pracowników. Pomimo dobrej lokalizacji względem atrakcji turystycznych miasto ma niewystarczającą bazę gastronomiczno-noclegową. Dużym potencjałem gospodarczym sołectwa jest zbiornik wodny. W chwili obecnej teren wokół zbiornika wodnego częściowo porasta las sosnowy, częściowo to nieużytki, tereny zachwaszczone i z nieuporządkowaną zielenią niską, na terenie tym są dzikie wysypiska śmieci, co może negatywnie wpływać na czystość gleby i wody w zbiorniku. Aby uniknąć dalszej degradacji tego terenu należy go zagospodarować i nadać mu nowe funkcję m.in. poprzez przesunięcie części kąpieliska co zwiększy powierzchnię niezakłóconego bytowania ryb i miejsca przeznaczonego na tarlisko, ścieżek rowerowych, ciągów pieszo – jezdnych, oświetlenia energooszczędnego, pomostu widokowego. Dla potrzeb wybudowania sanitariatów należy również wybudować sieci wodno-kanalizacyjną, co przyczyni się do zmniejszenia zanieczyszczeń wód gruntowych i wód rzeki Morawka. Działania te spowodują przywrócenie walorów turystycznych i rekreacyjnych tego obszaru. Zapobiegą dewastacji pozostałych terenów zielonych wokół zbiornika, ich rozdeptywanie i zajeżdżanie. Obszar przewidziany do zagospodarowania znajduje się wokół zbiornika wodnego wybudowanego na ujściowym odcinku rzeki Morawka do rzeki Czarna Nida. Dolina Czarnej Nidy stanowi obszar Natura 2000. Na zagospodarowanym terenie należy zamontować tablice informacyjne dotyczące gatunków roślin i zwierząt występujących na danym obszarze co przyczyni się do zwiększenia wiedzy mieszkańców gminy nt. występującej tu roślinności. Na terenie Morawicy znajduje się basen, który pełni funkcje rekreacyjno – wypoczynkowe, który również stanowi pewien potencjał gospodarczy podobszaru rewitalizacji.

Potencjał przedsiębiorczości to nie tylko potencjał istniejących podmiotów gospodarczych, ale też potencjał postawy przedsiębiorczej wśród mieszkańców, a więc gotowość do podejmowania aktywności z własnej inicjatywy. Potencjał istniejących przedsiębiorstw jest pośrednim wskaźnikiem obrazującym lokalne szanse na znalezienie zatrudnienia. Natomiast od potencjału postawy przedsiębiorczej zależy gotowość do podejmowania ryzyka: przekwalifikowywania się, poszukiwania lepszej pracy oraz podejmowania własnej działalności gospodarczej. Pośrednim wskaźnikiem postawy przedsiębiorczej jest dynamika rejestrowania nowych podmiotów w bazie REGON ogółem. Z roku na rok zauważalny jest spadek liczby nowo rejestrowanych podmiotów. W 2015 r. było to 8 podczas gdy dwa lata wcześniej w 2013 aż 22.

Sfera funkcjonalno - przestrzenna

Przez teren podobszaru przebiegają drogi o różnym zasięgu administracyjnym (od dróg krajowych - do gminnych). Część dróg wymaga modernizacji, naprawy w pierwszej kolejności należy zmodernizować ulice: Kwiatową, Wspólną, Diamentową do Wspólnej. Dodatkowo na terenie podobszaru należy zmodernizować (wymienić oświetlenie uliczne).

Na terenie Morawicy znajdują się zabytki widniejące w rejestrze zabytków województwa świętokrzyskiego, które należy objąć opieką i poddać konserwacji/renowacji są to:

Tabela 53 Wykaz zabytków na terenie Gminy Morawica

Miejscowość	Zabytek	Numer w rejestrze
Morawica	pozostałości kaplicy, nr rej.: 410 z 15.01.1957 oraz 295 z 15.02.1967	A.434
	park, nr rej.: 636 z 17.12.1957	A.435

Źródło: Rejestr zabytków nieruchomości województwa świętokrzyskiego

Na terenie podobszaru dostęp do infrastruktury sportowej i rekreacyjnej jest zapewniony, jednak w najbliższym czasie należy dokonać modernizacji niektórych obiektów. Istnieje również potrzeba doposażenia placówek edukacyjnych. Poniżej przedstawione zostały dane nt. najważniejszych potrzeb edukacyjnych na podobszarze rewitalizacji.

Tabela 54: Stan bazy - Zespół Placówek Oświatowych w Morawicy (SP, Gimnazjum)

Liczba sal lekcyjnych	24
Wyposażenie sali komputerowej	3 pracownice komputerowe, 1 pracownia do języków obcych, 2 centra informacji medialnej/łącznie 48 stanowisk komputerowych/, 11 tablic multimedialnych, 3 drukarki wielofunkcyjne, laptopy służbowe dla nauczycieli
Wyposażenie sali gimnastycznej	Skrzynia, koziół, materac do zeskoku, siłownia z pełnym wyposażeniem
Sala multimedialna	BRAK
Stołówka	TAK
Biblioteka	TAK
Sala gimnastyczna	TAK
Boisko	TAK

Źródło: Opracowanie własne na podstawie danych Urzędu Miasta i Gminy w Morawicy

POTRZEBY NIEINWESTYCYJNE

W najbliższym czasie istnieje potrzeba doposażenia placówki m.in. w sprzęt komputerowy oraz multimedialny (tablice interaktywne -3szt. rzutnik multimedialny -3szt). Istnieje również potrzeba zakupu dodatkowych nowoczesnych pomocy dydaktycznych do prowadzenia zajęć (m.in. aparaty fotograficzne, mikroskopy), oraz wyposażenie do sal lekcyjnych (rolety, ławki, krzeselka, stoliki świetlicowe).

Podsumowani potrzeb w sferze funkcjonalno - przestrzennej

- modernizacji dróg przebiegających przez teren sołectwa oraz budowa na niektórych z nich infrastruktury towarzyszącej np. oświetlenie, chodniki, ciągi rowerowe, itp. (m.in. ul. Kwiatowa, Wspólna, Diamentowa do Wspólnej)
- modernizacji i odnowienia zbiornika wodnego na cele integracyjno – rekreacyjne.
- na terenie sołectwa znajdują się dwa zabytkowe obiektu wpisane do rejestru zabytków nieruchomych województwa świętokrzyskiego - pozostałości kaplicy, nr rej.: 410 z 15.01.1957 oraz 295 z 15.02.1967 park, nr rej.: 636 z 17.12.1957 (park został zrewitalizowany w okresie 2007-2013)
- Istnieje potrzeba zwiększenia dostępu do wysokiej jakości usług zdrowotnych
- Istnieje potrzeba doposażenia placówek edukacyjnych znajdujących się na podobszarze rewitalizacji
- Istnieje potrzeba modernizacji infrastruktury sportowej i rekreacyjnej

Sfera techniczna

Na podobszarze rewitalizacji istnieje potrzeba modernizacji w tym termomodernizacji obiektów użyteczności publicznej.

Zespół Placówek Oświatowych w Morawicy

Stan budynków wchodzących w skład zespołu należy określić jako dobry. W najbliższym czasie należało by dokonać drobnych prac remontowo – modernizacyjnych w następującym zakresie:

- naprawa obróbek blacharskich, wymiana rynien w głównym budynku szkolnym i w Przedszkolu,
- malowanie sal lekcyjnych i sali gimnastycznej,
- remont podłóg – położenie tarketu w 5 salach lekcyjnych i naprawa podłogi na holu szkolnym /ostatnia kondygnacja/,

- wymiana okien na ostatniej kondygnacji budynku głównego,
- położenie struktury mineralnej na lamperkach w szatni, holu ostatniego piętra, i bloku sportowym,
- remont łazienek w Przedszkolu,
- malowanie wszystkich pomieszczeń w Przedszkolu,
- remont i malowanie stolarki okiennej w Przedszkolu,
- odnowienie elewacji zewnętrznej budynku szkoły i Przedszkola.

Obecnie ważnym problemem z jakim borykają się uczniowie i kadra pedagogiczna ZPO w Morawicy jest niepełne zagospodarowanie terenu sportowo-rekreacyjnego znajdującego się przy szkole. W minionych latach Gmina wybudowała tutaj boisko wielofunkcyjne ze sztuczną nawierzchnią, plac zabaw i kompleks 3 mniejszych boisk do gier zespołowych. Brakuje jednak obiektów i urządzeń lekkoatletycznych – bieżni, stanowiska do skoku w dal, rzutni do pchnięcia kulą itp – wraz z ciągami komunikacyjnymi. Zgłaszana jest także potrzeba montażu oświetlenia przy boisku wielofunkcyjnym, co umożliwi korzystanie z obiektu także wieczorem. W związku z wysokim zużyciem energii elektrycznej na potrzeby funkcjonowania ZPO planuje się wykonanie instalacji do produkcji energii z OZE z wykorzystaniem ogniw fotowoltaicznych. Miejscem montażu urządzeń wytwarzających prąd mógłby być płaski dach sali gimnastycznej

Pawilon szpitalny

Budynek wymaga kompleksowej termomodernizacji w tym : docieplenie ścian zewnętrznych, kompleksową termomodernizację stropodachu niewentylowanego, wymiana pokrycia dachowego, obróbek blacharskich , renowacja kominów, wymiana stolarki okiennej i drzwiowej zewnętrznej, wymiana instalacji elektrycznej , wymiana oświetlenia na energooszczędne, budowa instalacji odgromowej i instalacji paneli fotowoltaicznych, budowa instalacji ciepłej wody użytkowej z montażem kolektorów słonecznych, budowa instalacji wentylacji nawiewno – wywiewnej z odzyskiem ciepła, wymiana instalacji wod – kan (z wyłączeniem przyborów i armatury), modernizacja źródła ciepła – wymiana istniejącego na kocioł gazowy wraz z instalacją i grzejnikami. Pomieszczenia budynku należy również przebudować i zaadaptować do pełnienia nowych funkcji.

Potrzeba adaptacji/doposażenia infrastruktury zdrowotnej

Budynek w którym znajduje się Niepubliczny Zakład Opieki Zdrowotnej "Morawica" (Ośrodek Zdrowia w Morawicy) sjest w zadawalającym stanie technicznym. Obiekt wymaga nieznacznych prac modernizacyjnych/ termomodernizacyjnych w tym montażu OZE.

BILCZA

Uzasadnienie wskazania sołectwa **Bilcza** jako podobszaru rewitalizacji nr 2:

Bilcza jest najliczniejszym sołectwem gminy Morawica - 3381 mieszkańców. Tak liczne sołectwo gromadzi największą liczbę sprzeczności i konfliktów rozwojowych, które prowadzą do degradacji technicznej i kumulacji negatywnych zjawisk społeczno-gospodarczych. Jednocześnie jest to obszar bardzo atrakcyjny dla potencjalnych mieszkańców oraz inwestorów. Ze względu na ciągle zwiększającą się tu liczbę mieszkańców istnieje potrzeba wspieranie rozwoju gospodarczego, kulturalnego i rekreacyjnego na tym terenie oraz wspierania rodziny (np. poprzez budowę żłobka). Na obszarze znajdują się tereny rekreacyjno – turystyczne, które nie są obecnie prawidłowo wykorzystywane. W chwili obecnej są one zaniedbane i wymagają znacznej interwencji. Brakuje tutaj miejsc integrujących społeczność lokalną. Brak działań skierowanych na dany obszar przyczyni się do postępowania degradacji oraz zmniejszenia atrakcyjności gminy. Na danym obszarze istnieje również potrzeba poprawy bezpieczeństwa.

Sfera społeczna

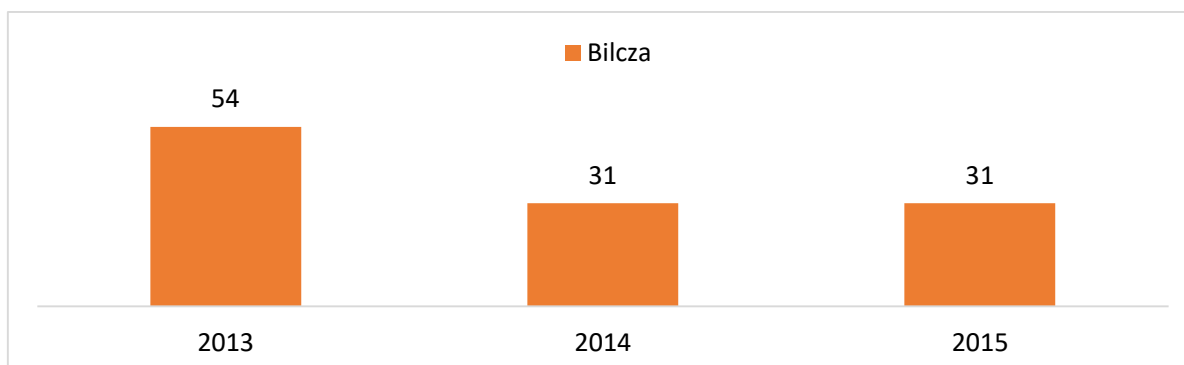
Według danych UMiG w Morawicy podobszar rewitalizacji zamieszkuje 985 osób. Największą część społeczeństwa ok 64,5% stanowi ludność w wieku produkcyjnym tj. w wieku zdolności do pracy. Wiek emerytalny osiągnęło 13,5% mieszkańców podobszaru. W wieku przedprodukcyjnym w roku 2015 podobszar zamieszkiwało ok 22% ogółu mieszkańców. Spada liczba mieszkańców do 25 r. ż. na terenie podobszaru a jednocześnie wzrasta liczba osób w wieku 61+.

Na terenie podobszaru rewitalizacji głównymi powodami udzielania pomocy i wsparcia przez Miejsko – Gminny Ośrodek Pomocy Społecznej w Morawicy w 2015r. było: bezrobocie, długotrwała lub ciężka choroba, niepełnosprawność. W poprzednich latach (2013-2014) powyższy ranking wyglądał podobnie. Powody udzielania pomocy i wsparcia według liczby rodzin korzystających z pomocy Miejsko – Gminny Ośrodek Pomocy Społecznej w Morawicy w latach 2014 -2015 r. przedstawiają się następująco:

- Najwięcej rodzin korzysta z pomocy GOPS w 2015r. zamieszkiwało sołectwo Bilcza – 49 rodzin.
- 3 mieszkańców podobszaru pobierało w 2015r. zasiłek stały.
- Zwiększyła się liczba osób zamieszkujących teren podobszaru pobierających zasiłek celowy. W 2015r. było to 2 osoby (w 2014 nikt nie pobierał tego zasiłku).
- Wzrosła w ostatnich latach liczba osób korzystających z pomocy z powodu bezrobocia zamieszkująca teren Bilczy. W 2015r. było to 45 osób co stanowiło 8,4% ogółu osób korzystających podczas gdy rok wcześniej osób takich było 36.
- 5 osób w 2015r. pobierało zasiłek z powodu bezrobocia. W 2014 roku takich osób było 7.
- Nie zmienia się liczba mieszkańców podobszaru pobierających zasiłek z tytułu niepełnosprawności (7 osób w 2015r. i 2014r.)
- 3 osoby, skorzystały w 2015r. z zasiłku z tytułu długotrwałej lub ciężkiej choroby.

Przestępczość to zbiór czynów zabronionych ustawowo pod groźbą kary, a popełnionych na obszarze danej jednostki terytorialnej. Przestępczość jest zjawiskiem społecznym. Charakteryzuje się następującymi cechami: stanowi zagrożenie dla obowiązującego porządku prawnego, wyraża się we wzroście liczby osób, które popełniły przestępstwa w stosunku do ogółu ludności. Przestępczość rozpatrywana być może również z punktu widzenia jej rozległości, intensywności, struktury i dynamiki. Na podobszarze rewitalizacji nr 2 w trzech ostatnich latach popełniono aż 116 przestępstw i wykroczeń (2 miejsce w gminie!). Co prawda od kilku lata obserwujemy stopniowy spadek przestępstw/wykroczeń jednak ilość jest nadal dość wysoka w porównaniu do średniej dla gminy.

Wykres 5 Przestępstwa i wykroczenia popełnione na podobszarze rewitalizacji nr 2 w latach 2013-2015



Źródło: opracowanie własne na podstawie danych Komendy policji w Morawicy

Podobszar rewitalizacji znajduje się na terenie powiatu kieleckiego gdzie co roku odnotowywana jest jedna z najwyższych stop bezrobocia w województwie. Aż 105 osób na koniec 2015r. było zarejestrowane w Powiatowym Urzędzie Pracy w Kielcach jako osoby bezrobotne (1 miejsce w gminie, 4,7% mieszkańców sołectwa w wieku aktywności zawodowej).

Potencjały w sferze społecznej:

Na terenie sołectwa działają 4 organizacje pozarządowe:

1. Fundacja Możesz Więcej
2. Towarzystwo Przyjaciół Ziemi Morawickiej
3. Fundacja Działająca Na Rzecz Miejscowej Społeczności Bilczy „K A Z I M I E R Z”
4. OSP Bilcza

Z roku na rok przybywa mieszkańców podobszaru. Duży potencjał sołectwa stanowią uzdolnione dzieci i młodzież.

Na podobszarze rewitalizacji występuje również niezadawalający dostęp do usług medycznych, opiekuńczych, kulturowych i edukacyjnych. Podstawową opiekę zdrowotną mieszkańcom podobszaru rewitalizacji zapewnia Niepubliczny Zakład Opieki Zdrowotnej w Bilczy. Stan techniczny budynku oraz sprzętu medycznego jest jednak wysoce niezadawalający. Starzejące się społeczeństwo wymusza m.in. zakup nowoczesnego sprzętu medycznego, dostosowania placówki do potrzeb seniorów. Placówki edukacyjne działające na podobszarze rewitalizacji należy doposażyć w nowoczesny sprzęt oraz wprowadzić nowe metody nauczania. Poniższa tabela zwiera wyniki z egzaminów w szkole podstawowej oraz gimnazjum w Bilczy. Poniższe dane potwierdzają potrzebę realizacji w placówkach znajdujących się na podobszarze rewitalizacji dodatkowych zajęć edukacyjnych zwłaszcza z przedmiotów ścisłych. Istnieje potrzeba wprowadzenia nie tylko zajęć wyrównawczych ale również rozwijających pasje i uzdolnienia uczniów.

Tabela 55: Wyniki szkół podstawowych ze sprawdzianu przeprowadzonego w roku szkolnym 2014/2015

Szkoła	Część 1		język polski	matematyka	język angielski	
	Liczba zadających	wynik%	wynik%	wynik%	liczba zdających	wynik w%
Szkoła Podstawowa im. Piotra Ściegiennego w Zespół Szkół w Bilczy	69	75,3	78,6	71,7	69	52,8

Źródło: Opracowanie własne na podstawie danych Okręgowej Komisji Egzaminacyjnej w Łodzi

Tabela 56: Rozkłady wyników szkół z egzaminu gimnazjalnego 2015

	Egzamin	Najniższe	Bardzo niskie	Niskie	Niżej średnie	Średnie	Wyżej średnie	Wysokie	Bardzo wysokie	Najwyższe
		1	2	3	4	5	6	7	8	9
Rozkład krajowy wyników										
		4%	7%	12%	17%	20%	17%	12%	7%	4%
Liczba uczniów w szkole według wyników										
		Niskie			Średnie			Wysokie		
ks. Piotra Ściegien nego w Zespole	Język polski	0	2	13	11	15	18	6	3	1
	Historia i WOS	0	5	7	12	10	17	12	1	5
	Matematyka	0	2	5	10	19	20	6	5	2

Przedmioty przyrodnicze	1	3	5	15	7	21	9	5	3
Język angielski PP	1	7	5	7	18	12	6	13	
Język angielski PR	4	3	8	10	16	9	9	6	4

Źródło: Opracowanie własne na podstawie danych Okręgowej Komisji Egzaminacyjnej w Łodzi

Tabela 57: Wyniki szkół gimnazjalnych z egzaminu przeprowadzonego w roku szkolnym 2014/2015 na terenie Gminy Morawica

Szkoła	Egzamin	W szkole		Gminie	Powiecie	Województwie	Kraju
		Liczba zdających	Wyniki egzaminów w % punktów				
Gimnazjum im. ks. Piotra Ściegiennego w Zespole Szkół w Bilczy	Język polski	69	62	63	61	61	62
	Historia i WOS	69	68	65	63	63	64
	Matematyka	69	53	49	48	47	48
	Przedmioty przyrodnicze	69	53	50	49	49	50
	Język angielski PP	69	71	64	62	64	67
	Język angielski PR	69	49	44	40	44	48

Źródło: Opracowanie własne na podstawie danych Okręgowej Komisji Egzaminacyjnej w Łodzi

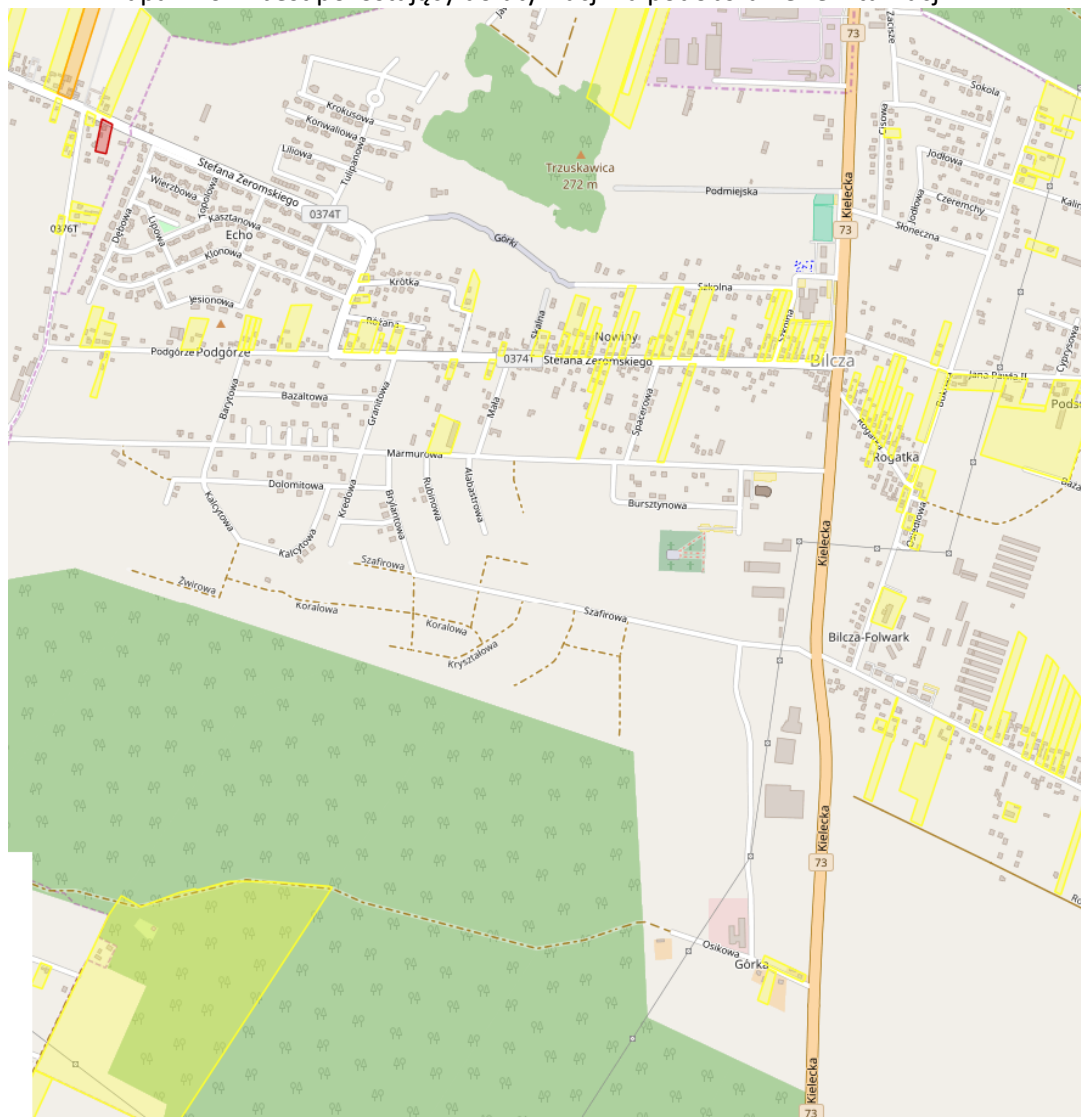
Dane przedstawione powyżej wskazują iż uczniowie z terenu podobszaru gorzej radzą sobie z przedmiotami ścisłymi (matematyka, przyroda). Potwierdzają to wyniki z egzaminów gimnazjalnych oraz sprawdzianu 6 klas.

Jak wynika z powyższych danych na podobszarze rewitalizacji pojawiają się liczne problemy społeczne (m.in. bezrobocie, przestępczość, ubóstwo, niezadawalająca jakość usług społecznych – edukacyjnych, zdrowotnych, starzejące się społeczeństwo itp.). Należy zatem podjąć szereg kompleksowych i wieloaspektowych działań społecznych m.in. działań skierowanych do osób starszych, dzieci w wieku szkolnym aby zniwelować lub zlikwidować występujące tu problemy. Istnieje również potrzeba wspierania i wykorzystywania potencjałów jakie drzemą na tym obszarze. Na terenie podobszaru rewitalizacji działają stowarzyszenia, które należy wspierać.

Sfera środowiskowa

Z danych UMiG w Morawicy wynika, iż na terenie podobszaru rewitalizacji pozostaje jeszcze do utylizacji 32 660 kg azbestu tj. 10% azbestu pozostającego do utylizacji na terenie gminy (3 miejsce w gminie).

Mapa nr 6 Azbest pozostający do utylizacji na podobszarze rewitalizacji nr 2



Źródło: <http://esip.bazaazbestowa.gov.pl/>

Legenda: I stopień, II stopień, III stopień

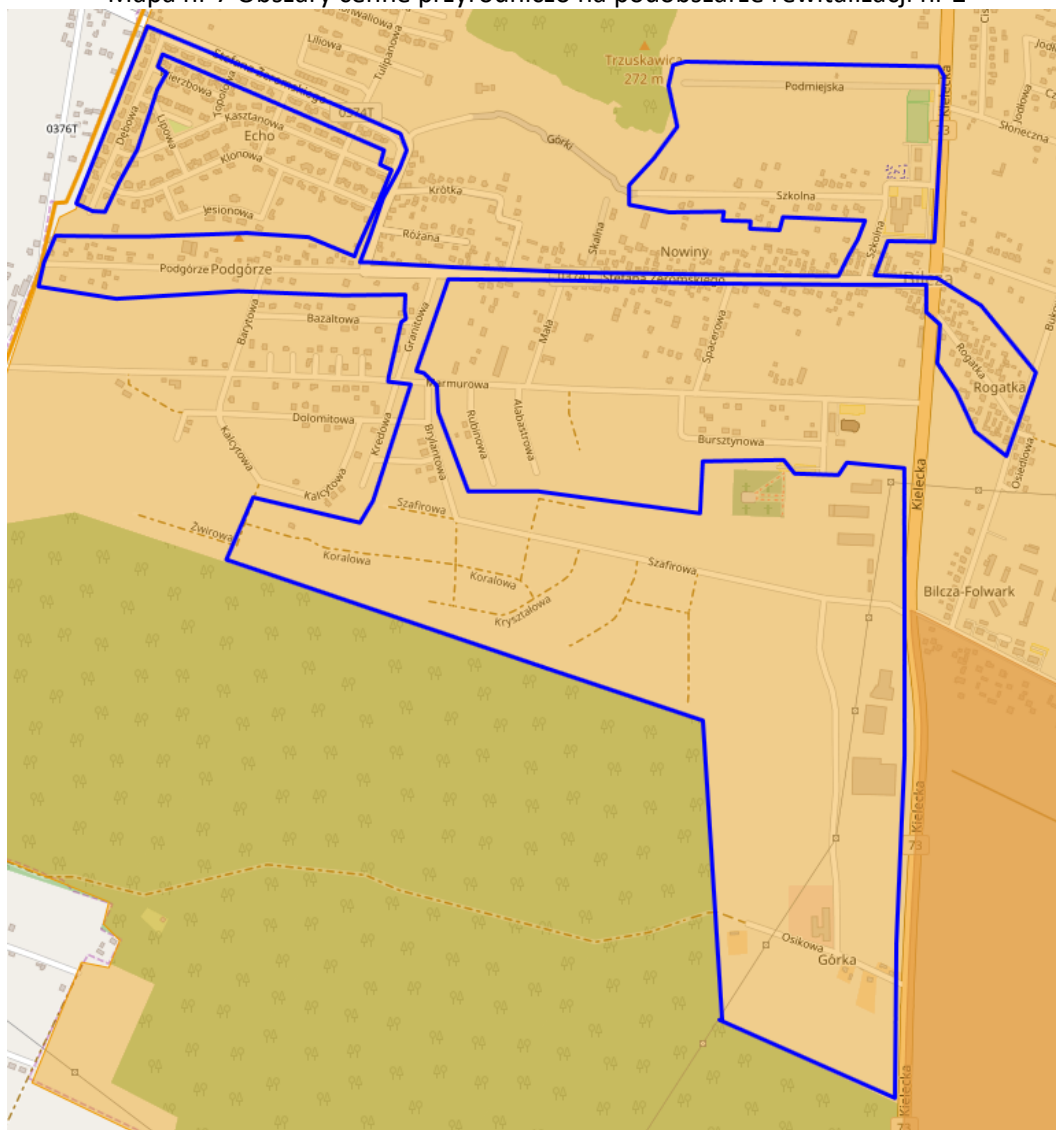
Sołectwo emituje również dużą ilość substancji szkodliwych do powietrza. Poniższa tabela przedstawia dane nt. budynków użyteczności publicznej zlokalizowanych na podobszarze oraz ilości zużywanej energii elektrycznej.

Nazwa budynku/adres budynku	Roczne zużycie energii elektrycznej w MWh
Gimnazjum w Bilczy	20,80
Budynek szkoły	59,02
Obiekt sportowy	3,30
OSP	1,87


Potencjały w obszarze środowiska:

Podobszar rewitalizacji znajduje się na obszarach Podkieleckiego Obszar Chronionego Krajobrazu.

Mapa nr 7 Obszary cenne przyrodniczo na podobszarze rewitalizacji nr 2



Źródło: opracowanie własne na podstawie <http://geoserwis.gdos.gov.pl/mapy/>

Legenda: ■ Użytki ekologiczne ■ Rezerваты ■ Parki Krajobrazowe ■ Parki Narodowe ■ Obszar Chronionego Krajobrazu ■ Zespoły Przyrodniczo Krajobrazowe ■ Natura 2000 – obszary ptasie ■ Natura 2000 Obszary siedliskowe ■ Stanowiska dokumentujące  Pomnik przyrody

W związku z powyższymi danymi należy stwierdzić iż na analizowanym podobszarze rewitalizacji występują problemy środowiskowe. Analiza stanu środowiska wskazuje na potrzebę przeprowadzenia działań mających na celu m.in.:

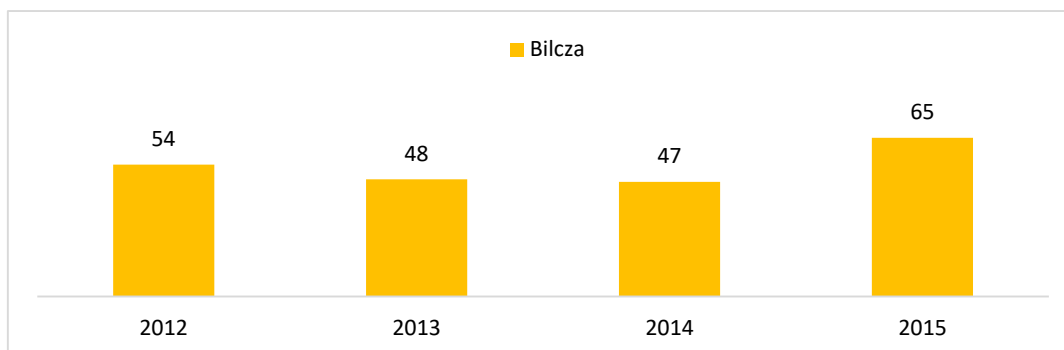
- zmniejszenie emisji substancji szkodliwych do środowiska poprzez projekty parasolowe, modernizację oświetlenia, termomodernizację budynków itp.,
- zmniejszenie ilości azbestu pozostającego do utylizacji,
- edukację ekologiczną.

Sfera gospodarcza

- 521 firm tj. 35,2% wszystkich podmiotów gospodarczych prowadzi działalność na terenie gminy (1 miejsce w gminie).
- Dużym potencjałem gospodarczym podobszaru jest zbiornik wodny.

- Na terenie podobszaru znajdują się dwa obiekty gastronomiczne.
- Co roku na podobszarze powstaje duża liczba nowych podmiotów gospodarczych

Wykres 6 Liczba nowo powstałych podmiotów gospodarczych działających podobszarze rewitalizacji nr 2



Źródło: opracowanie własne na podstawie danych GUS

Sfera funkcjonalno-przestrzenna

Przez teren podobszaru przebiegają drogi o różnym zasięgu administracyjnym (od dróg krajowych - do gminnych). Część dróg wraz z infrastrukturą towarzyszącą wymaga modernizacji, naprawy aby zapewnić bezpieczeństwo mieszkańcom obszaru. W pierwszej kolejności należy zmodernizować następujące ulice:

- ul. Rolnicza, Źródłana, Borówkowa, Agrestowa, Jeżynowa, Żurawinowa, Zacisze, Bursztynowa, Brylantowa

Na podobszarze oświetlenie uliczne stanowią lampy rtęciowe i częściowo sodowe. Aby ograniczyć zużycie energii elektrycznej a tym samym zmniejszyć emisję szkodliwych substancji do atmosfery oraz poprawić bezpieczeństwo mieszkańców istnieje potrzeba wymiany istniejącego oświetlenia ulicznego. Przewiduje się także wymianę układów sterowania oświetleniem ulicznym w celu zwiększenia oszczędności energii.

Dostęp do usług społecznych (opieka przedszkolna i żłobkowa)

Dzieci w wieku przedszkolnym mają zapewniony dostęp do edukacji przedszkolnej. Nieco inaczej wygląda sytuacja opieki nad dziećmi do lat 3. W województwie świętokrzyskim w 2014 r. liczba dzieci do lat 3 wynosiła 32601. Po przeanalizowaniu sytuacji dotyczącej opieki nad dzieckiem do lat 3 w województwie świętokrzyskim w sposób **jednoznaczny** należy stwierdzić, że region świętokrzyski pod tym względem ma najbardziej niekorzystną sytuację w kraju. Również na podobszarze rewitalizacji nr 2 istnieje potrzeba udostępnienia miejsc dla dzieci do lat 3. Potwierdzają to m.in. poniższe dane nt. liczby dzieci w wieku przedszkolnym, które korzystają z edukacji na podobszarze rewitalizacji.

Wyszczególnienie	Liczba oddziałów	2013	2014	2015
Niepubliczne Przedszkole „Szalony Brzdąc” w Bilczy	2	29	22	24
Punkt Przedszkolny w Bilczy	1	19	22	177

Dostęp do infrastruktury sportowo – rekreacyjnej i turystycznej

Na podobszarze znajduje się zbiornik wodny, który należy zmodernizować, zagospodarować i nadać mu nowe funkcje. Teren wokół zbiornika jest nieuporządkowany. W ramach zagospodarowania

terenu wokół zbiornika należy uporządkować sposób dojścia i poruszania się po tym terenie poprzez budowę ciągów pieszo – jezdnych co oddzieli obszar zabudowany od powierzchni biologicznie czynnej. Uniemożliwi to zadeptywanie i rozjeżdżanie terenów zielonych. Jako dodatkowe elementy zagospodarowania tego obszaru należy zamontować elementy małej architektury w postaci lamp oświetlenia ulicznego, ławek, koszy na śmieci, urządzeń do ćwiczeń na powietrzu. Dla obsługi terenów zielonych istnieje potrzeba budowy pawilonu wielofunkcyjnego, który także może stanowić kawiarnię, zaplecze socjalne dla planowanego mini amfiteatru. Tereny zielone, które czasowo są zalewane przez większą część roku będą mogły być wykorzystywane jako teren ćwiczeń gry w golfa tzw. akademia golfa. Planowane jest także urządzenie terenów zielonych poprzez nowe nasadzenia roślin drzewiastych i krzewiastych w nawiązaniu do istniejących kompozycji naturalnych. Opisany teren znajduje się w bezpośrednim sąsiedztwie osiedli mieszkaniowych w Bilczy, stanowić może teren rekreacji i wypoczynku w otoczeniu przyrody. Obiekty sportowe na podobszarze również należy zmodernizować.

Na podobszarze znajduje się Zespół Szkół w Bilczy, który należy doposażyć.

Tabela 58: Stan bazy- Zespół Szkół w Bilczy

Liczba sal lekcyjnych	18
Wyposażenie sali komputerowej	22 laptopy, 24 komputery stacjonarne, 1 urządzenie wielofunkcyjne, 1 skaner, 4 drukarki
Wyposażenie sali gimnastycznej	BRAK
Sala multimedialna	BRAK
Stołówka	TAK
Biblioteka	TAK
Sala gimnastyczna	BRAK* *Uczniowie ZS w Bilczy korzystają z hali sportowej zlokalizowanej przy szkole. Halą zarządza spółka komunalna, której właścicielem jest Gmina Morawica.
Boisko	TAK, trawiaste i wielofunkcyjne – ze sztuczną nawierzchnią

Źródło: Opracowanie własne na podstawie danych Urzędu Miasta i Gminy w Morawicy

POTRZEBY NIEINWESTYCYJNE

Jednym z głównych problemów z jakim boryka się placówka to stare wyposażenie sal lekcyjnych. W najbliższym czasie istnieje potrzeba wymiany starych i zniszczonych mebli. m.in. regałów do świetlicy, szafek do szatni, ławek, krzeseł do sal oraz pokoju nauczycielskiego. Szkoła posiada boisko natomiast brakuje podstawowego sprzętu sportowego (lub jest on mocno wyeksploatowany). W najbliższym czasie należałoby zakupić m.in. materace gimnastyczne, piłki, siatki, pachołki. Modernizacji wymaga również ogrodzenie boiska oraz siedziska na trybunie. W celu zapewnienia prawidłowego rozwoju ruchowego najmłodszym mieszkańcom gminy należy zmodernizować plac zabaw znajdujący się obok szkoły. Istnieje również potrzeba zakupu dodatkowych nowoczesnych pomocy dydaktycznych do prowadzenia zajęć (m.in. kserokopiarki, drukarki), oraz wyposażenie do sal lekcyjnych (rolety, ławki, krzeselka, stoliki świetlicowe). Kuchnie znajdującą się w szkole również należy doposażyć w sprzęt AGD (m.in. kralnica, maszynka do mięsa, lodówka).

Podsumowanie potrzeb

- Potrzeba modernizacji dróg przebiegających przez teren sołectwa oraz budowa na niektórych z nich infrastruktury towarzyszącej np. oświetlenie, chodniki, ciągi rowerowe, itp.

(m.in.: ul. Dębowa, Podmiejska, Brylantowa, Korolowa, Kryształowa, Jana Pawła II, Rogatka, Podgórze

- Potrzeba modernizacji i odnowienia zbiornika wodnego na cele integracyjno – rekreacyjne.
- Potrzeba udostępnienia większej liczby miejsc opieki nad dziećmi do lat 3.
- Istnieje potrzeba zwiększenia dostępu do wysokiej jakości usług zdrowotnych.
- Istnieje potrzeba doposażenia placówek edukacyjnych znajdujących się na obszarze rewitalizacji.
- Istnieje potrzeba modernizacji infrastruktury sportowej i rekreacyjnej.

Sfera techniczna

Istnieje potrzeba modernizacji i doposażenia Zespołu Szkół w Bilczy.

Zespół Szkół w Bilczy

Budynek Zespołu Szkół w Bilczy jest w dobrym stanie technicznym. Budynek jest ocieplony. W środku stan dobry, podłogi wyłożone tarketem, płytkami, ściany systematycznie odświeżane-malowanie, wszystkie usterki związane z użytkowaniem są systematycznie naprawiane. W budynku należy dokonać drobnych prac m.in.:

- remont podłóg w 3 salach.
- remont szatni w gimnazjum wraz z montażem szafek.
- wymiana daszków przy wejściach do szatni
- modernizacja monitoringu
- odnowienie murku przy szkole

Jednym z głównych problemów z jakim boryka się placówka to niedostateczna ilość sal lekcyjnych w stosunku do wzrastającej liczby uczniów i przedszkolaków. Powoduje to konieczność nauki na zmiany, co dotyczy także dzieci w wieku przedszkolnym. I tak np. zajęcia dla klasy zero odbywają się na dwie zmiany: przedpołudniową i popołudniową. Podobny problem jest następnie w klasach 1-3 szkoły podstawowej. Brakuje także miejsc w samorządowym żłobku. W trakcie rekrutacji na rok szkolny 2015/2016 na liście oczekujących do żłobka było ponad 20 dzieci. W związku z tymi problemami konieczna jest rozbudowa istniejącego kompleksu budynków szkolnych.

Dodatkowo obok hali sportowej istnieje potrzeba budowy miejsc postojowych.

Istnieje również potrzeba budowa centrum kulturalno - sportowego „BilczaPark” . Obiekt zwiększy dostęp mieszkańców do infrastruktury sortowej i rekreacyjnej będzie miał również wpływ na rozwój społeczno – gospodarczy.

BRZEZINY

Uzasadnienie wskazania sołectwa **Brzeziny** jako podobszaru rewitalizacji nr 3:

Na terenie sołectwa występuje największa ilość negatywnych zjawisk zarówno społecznych jak i funkcjonalno –przestrzennych, środowiskowych, technicznych. Sołectwo notuje od kilku lat najwyższy wskaźnik osób korzystających z pomocy Ośrodka Pomocy Społecznej (2014 r. 5,91%). Na omawianym terenie brakuje ładu przestrzennego, co obniża jego estetykę i funkcjonalność. Wpływa to negatywnie na mieszkańców miejscowości i gminy jak również na osoby przyjezdne. Na omawianym terenie brakuje również miejsc gdzie mieszkańcy (zwłaszcza osoby młode) mogłyby spędzić wolny czas.. Brak działań skierowanych na dany obszar przyczyni się do postępowania degradacji oraz zmniejszenia atrakcyjności gminy.

Sfera społeczna

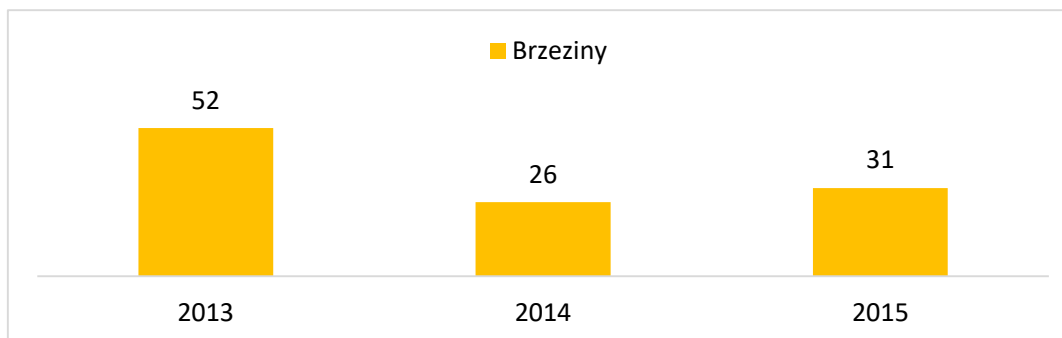
Podobszar rewitalizacji zamieszkuje 500 osób. Największą część społeczeństwa ok 61% stanowi ludność w wieku produkcyjnym tj. w wieku zdolności do pracy. Wiek emerytalny osiągnęło 17,5 % mieszkańców podobszaru. W wieku przedprodukcyjnym w roku 2015 podobszar zamieszkiwało 21,5% ogółu mieszkańców.

Na terenie podobszaru rewitalizacji nr 3 głównymi powodami udzielania pomocy i wsparcia przez Miejsko – Gminny Ośrodek Pomocy Społecznej w Morawicy w 2015r. było: bezrobocie, bezradności w sprawach opiekuńczo-wychowawczych, niepełnosprawność, długotrwała lub ciężka choroba. W poprzednich latach (2013-2014) powyższy ranking wyglądał podobnie. Powody udzielania pomocy i wsparcia według liczby rodzin korzystających z pomocy Miejsko – Gminny Ośrodek Pomocy Społecznej w Morawicy w latach 2014 -2015 r. przedstawiają się następująco:

- 9 mieszkańców Brzezin, tj. 15,5% ogółu korzystających – pobierało w 2015r. zasiłek stały (1 miejsce w gminie).
- Zwiększyła się liczba osób zamieszkujących teren sołectwa pobierających zasiłek okresowy. W 2015r. było to 59 osób podczas gdy rok wcześniej 37 - 1 miejsce w gminie.
- Zasiłek celowy w 2015r. pobierało 41 mieszkańców Brzezin (tj. 10,7% ogółu osób pobierających to świadczenie)
- Zmalała w ostatnich latach liczba osób korzystających z pomocy z powodu bezrobocia zamieszkująca teren Brzezin. W 2015r. było to 27 osób.
- 12 osób w 2015r. pobierało zasiłek z powodu ubóstwa
- Zmalała liczba mieszkańców sołectwa pobierających zasiłek z tytułu niepełnosprawności (27 osób w 2015r. 43 osób w 2014r.)
- 22 osoby, co stanowiło 6,1% ogółu osób korzystających skorzystało w 2015r. z zasiłku z tytułu długotrwałej lub ciężkiej choroby. Względem roku 2013 nastąpił spadek o 14 osób.
- Alkoholizm jest jednym z najpoważniejszych problemów społecznych. Do czynników sprzyjających popadaniu w alkoholizm można zaliczyć uwarunkowania społeczne, nieprawidłowe wzorce rodzinne, brak celów życiowych, utrata zatrudnienia. Aż 21 osób skorzystało w 2015r. z zasiłku z powodu alkoholizmu (najwięcej w gminie).

Aż 109 przestępstw i wykroczeń popełniono na terenie sołectwa Brzeziny w ciągu ostatnich 3 lat (3 miejsce w gminie!).

Wykres 7 Ilość przestępstw i wykroczeń na podobszarze rewitalizacji nr 3 – fragment sołectwa Brzeziny



Źródło: opracowanie własne na podstawie danych z Komisariatu Policji w Morawicy

73 osoby na koniec 2015r. było zarejestrowane w Powiatowym Urzędzie Pracy w Kielcach jako osoby bezrobotne (2 miejsce w gminie, 4,7% mieszkańców sołectwa w wieku aktywności zawodowej).

Na podobszarze rewitalizacji występuje również niezadawalający dostęp do usług medycznych, i edukacyjnych. Poniższa tabela zwiera wyniki z egzaminów w szkole podstawowej oraz gimnazjum w Brzezinach. Poniższe dane potwierdzają potrzebę realizacji w placówkach znajdujących się na podobszarze rewitalizacji dodatkowych zajęć edukacyjnych zwłaszcza z przedmiotów ścisłych.

Tabela 59: Wyniki szkół podstawowych ze sprawdzianu przeprowadzonego w roku szkolnym 2014/2015

Szkoła	Część 1		język polski	matematyka	język angielski	
	Liczba zdających	wynik%	wynik%	wynik%	liczba zdających	wynik w%
Szkoła Podstawowa w Brzezinach	13	72,2	78,8	65,4	13	73,3

Źródło: Opracowanie własne na podstawie danych Okręgowej Komisji Egzaminacyjnej w Łodzi

Tabela 60: Wyniki szkół gimnazjalnych z egzaminu przeprowadzonego w roku szkolnym 2014/2015

Szkoła	Egzamin	W szkole		Gminie	Powiecie	Województwie	Kraju
		Liczba zdających	Wyniki egzaminów w % punktów				
Gimnazjum w Brzezinach w Zespole Szkół im. Jana Pawła II w Brzezinach	Język polski	25	69	63	61	61	62
	Historia i WOS	25	69	65	63	63	64
	Matematyka	25	46	49	48	47	48
	Przedmioty przyrodnicze	25	50	50	49	49	50
	Język angielski PP	25	63	64	62	64	67
	Język angielski PR	25	44	44	40	44	48

Źródło: Opracowanie własne na podstawie danych Okręgowej Komisji Egzaminacyjnej w Łodzi

Dane przedstawione powyżej wskazują iż uczniowie z terenu podobszaru gorzej radzą sobie z przedmiotami ścisłymi (matematyka). Wyniki z egzaminów z matematyki oraz języka angielskiego w Gimnazjum w Brzezinach były poniżej średniej dla powiatu oraz województwa. Również uczniowie w szkole podstawowej gorzej radzą sobie z matematyką. Powyższe dane wskazują na potrzebę wprowadzenia do szkół nowych metod nauczania m.in. opartych na metodzie eksperymentu, warsztatu. Istnieje potrzeba wsparcia uczniów w zakresie przedmiotów ścisłych.

Potencjały w sferze społecznej:

Na terenie sołectwa działa 5 organizacji pozarządowych:

1. Fundacja Możesz Więcej
2. Towarzystwo Przyjaciół Ziemi Morawickiej
3. Stowarzyszenie Przedsiębiorców Gminy Morawica
4. STOWARZYSZENIE PRZYJACIÓŁ BRZEZIN I PODWAŁA
5. Koło Gospodyń Wiejskich w Brzezinach

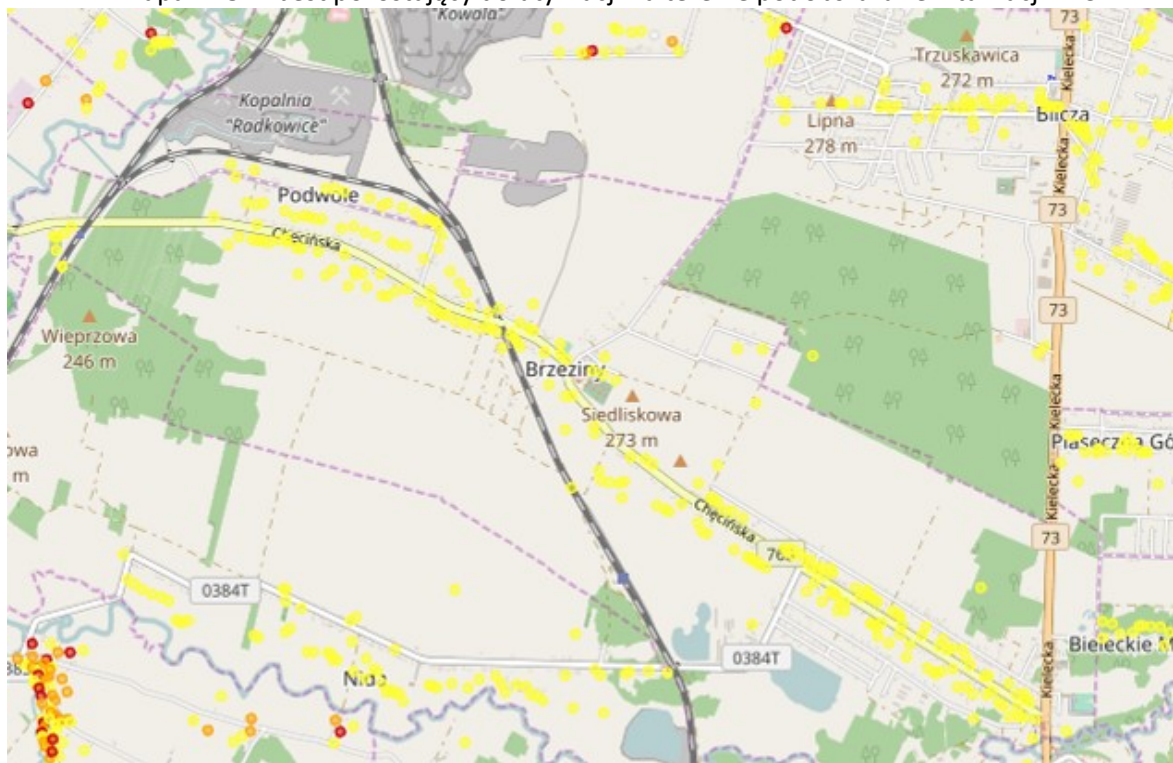
Z roku na rok przybywa mieszkańców Brzezin od 2012 roku przybyło 116 osób. Liczba mieszkańców do 25 r. ż. na terenie sołectwa jest dość wysoka – na koniec 2015r. takich osób było 799 tj. 33,59% ogółu mieszkańców sołectwa. Duży potencjał sołectwa stanowią uzdolnione dzieci i młodzież.

Jak wynika z powyższych danych na podobszarze rewitalizacji pojawiają się liczne problemy społeczne (m.in. bezrobocie, przestępczość, ubóstwo, niezadawalająca jakość usług społecznych – edukacyjnych, zdrowotnych, starzejące się społeczeństwo itp.). Należy zatem podjąć szereg kompleksowych i wieloaspektowych działań społecznych m.in. działań skierowanych do osób starszych, dzieci w wieku szkolnym aby zniwelować lub zlikwidować występujące tu problemy. Istnieje również potrzeba wspierania i wykorzystywania potencjałów jakie drzemią na tym obszarze. Na terenie podobszaru działają stowarzyszenia, które należy wspierać.

Sfera środowiskowa

Z danych UMiG w Morawicy wynika, iż na terenie podobszaru pozostaje jeszcze do utylizacji 28 450 kg azbestu tj. 8,7% azbestu pozostającego do utylizacji na terenie gminy (4 miejsce w gminie).

Mapa nr 8 Azbest pozostający do utylizacji na terenie podobszaru rewitalizacji nr 3



Źródło: <http://esip.bazaazbestowa.gov.pl/>

Legenda: I stopień, II stopień, III stopień

Jakość powietrza na podobszarze rewitalizacji

Zgodnie z przeprowadzoną przez Wojewódzki Inspektorat Ochrony Środowiska w Kielcach oceną jakości powietrza w województwie świętokrzyskim w 2015 roku obszar sfery świętokrzyskiej (do której należy Miasto i Gmina Morawica) Strefa świętokrzyska uzyskała klasę C z powodu przekroczeń ponad dopuszczalną częstość stężeń 24-godzinnych pyłu PM10 oraz przekroczenia poziomu docelowego benzo(a)pirenu. Podobnie jak Kielce, ze względu na niedotrzymanie poziomu celu długoterminowego ozonu, strefa ta otrzymała klasę D2⁵. Poniższa tabel przedstawia dane dotyczące zużycia energii elektrycznej w obiektach użyteczności publicznej znajdujących się na podobszarze rewitalizacji.

Nazwa budynku/adres budynku	Roczne zużycie energii elektrycznej w MWh
Zespół Szkół	24,22
Szkoła Podstawowa	0,92
Szkoła Podstawowa	0,21
Budynek zaplecza socjalnego	18,96
Świetlica	1,23

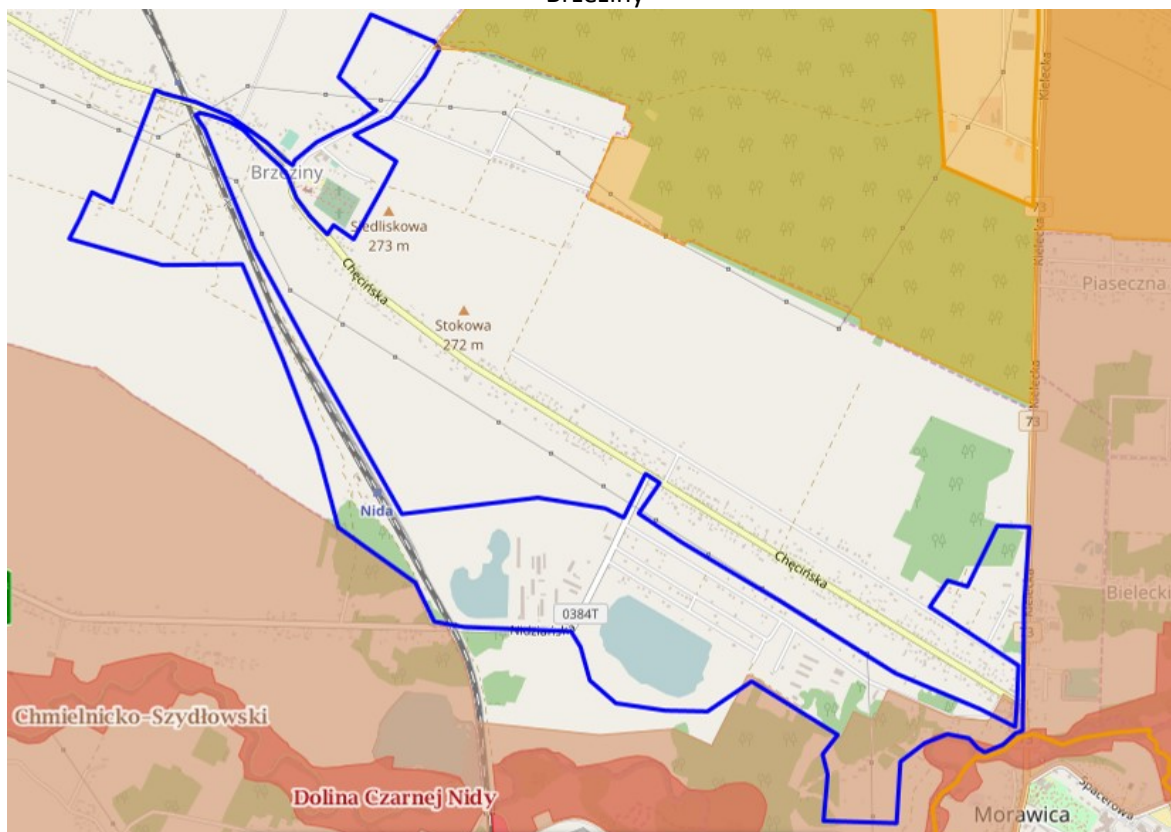
⁵ klasa C (D2) – jeżeli stężenia zanieczyszczeń na terenie strefy przekraczają poziomy dopuszczalne, poziomy docelowe, poziomy celów długoterminowych (D2)

OSP	1,30
-----	------

Potencjały w obszarze środowiska:

- Na terenie sołectwa występują fragmenty Podkieleckiego Obszaru Chronionego Krajobrazu
- Na terenie sołectwa występuje fragment obszaru NATURA 2000

Mapa nr 9 Obszary cenne przyrodniczo na podobszarze rewitalizacji nr 3 – fragment sołectwa Brzeziny



Źródło: opracowanie własne na podstawie <http://geoserwis.gdos.gov.pl/mapy/>

Legenda: ■ Użytki ekologiczne ■ Rezerwy ■ Parki Krajobrazowe ■ Parki Narodowe ■ Obszar Chronionego Krajobrazu ■ Zespoły Przyrodniczo Krajobrazowe ■ Natura 2000 – obszary ptasie ■ Natura 2000 Obszary siedliskowe ■ Stanowiska dokumentujące Pomnik przyrody

W związku z powyższymi danymi należy stwierdzić, iż na analizowanym podobszarze rewitalizacji występują problemy środowiskowe. Analiza stanu środowiska wskazuje na potrzebę przeprowadzenia działań mających na celu m.in.:

- zmniejszenie emisji substancji szkodliwych do środowiska poprzez projekty parasolowe, modernizację oświetlenia, termomodernizację budynków itp.,
- zmniejszenie ilości azbestu pozostającego do utylizacji,
- edukację ekologiczną.

Sfera gospodarcza

Z danych GUS (stan na 31.12.2015r.) na podobszarze rewitalizacji funkcjonuje 238 podmioty wpisane do rejestru REGON tj. 16,1% wszystkich podmiotów gospodarczych prowadzi działalność na terenie gminy. Zdecydowana większość podmiotów to mikroprzedsiębiorstwa zatrudniające do 9 pracowników. Pomimo dobrej lokalizacji względem atrakcji turystycznych obszar ma

niewystarczającą bazę gastronomiczno-noclegową. Znajdują się tu dwa obiekty noclegowe i jeden gastronomiczny.

Potencjał przedsiębiorczości to nie tylko potencjał istniejących podmiotów gospodarczych, ale też potencjał postawy przedsiębiorczej wśród mieszkańców, a więc gotowość do podejmowania aktywności z własnej inicjatywy. Potencjał istniejących przedsiębiorstw jest pośrednim wskaźnikiem obrazującym lokalne szanse na znalezienie zatrudnienia. Natomiast od potencjału postawy przedsiębiorczej zależy gotowość do podejmowania ryzyka: przekwalifikowywania się, poszukiwania lepszej pracy oraz podejmowania własnej działalności gospodarczej. Pośrednim wskaźnikiem postawy przedsiębiorczej jest dynamika rejestrowania nowych podmiotów w bazie REGON ogółem. Z roku na rok zauważalny jest spadek liczby nowo rejestrowanych podmiotów. W 2015 r. było to 19 podczas gdy dwa lata wcześniej w 2013 aż 28.

Sfera funkcjonalno - przestrzenna Infrastruktura drogowa.

Na terenie podobszaru znajdują się drogi, które wymagają modernizacji. Są to ulice: Wspólna, Ściegiennego, Wrzosowa, Leśna, Dąbrowa. Na podobszarze należy również zmodernizować oświetlenie uliczne. Istnieje potrzeba wymiany istniejącego oświetlenia ulicznego przy drogach na oświetlenie LEDOWE. Poza wymianą planuje się także uzupełnienie i zagęszczenie istniejących odcinków oświetlenia ulicznego w technologii LEDOWEJ. Przewiduje się także wymianę układów sterowania oświetleniem ulicznym w celu zwiększenia oszczędności energii.

Zabytki wpisane do Rejestru Zabytków Nieruchomych Województwa Świętokrzyskiego

Na terenie podobszaru znajdują się zabytki widniejące w rejestrze zabytków województwa świętokrzyskiego. Zabytki należy poddać renowacji/ konserwacji.

Tabela 61 Wykaz zabytków na terenie Gminy Morawica

Miejscowość	Zabytek	Numer w rejestrze
Brzeziny	zespół kościoła par. pw. Wszystkich Świętych w tym: kościół, nr rej.: 65 z 04.11.1947 oraz 291 z 15.02.1967 , teren kościelny w granicach ogrodzenia, nr rej.: 65 z 04.11.1947, plebania, nr rej.: 291 z 15.02.1967	A.428/1-3
	cmentarz par. stary, nr rej.: 1133 z 14.05.1992	A.429
	cmentarz par. nowy, nr rej.: 1132 z 14.05.1992	A.430

Źródło: rejestr konserwatora zabytków nieruchomości województwa świętokrzyskiego

Na terenie podobszaru brakuje miejsc integracji społecznej (przestrzeni, terenów gdzie mieszkańcy mogliby się spotkać). Występuje również niezadawalający dostęp do infrastruktury edukacyjnej u sportowej. W celu zwiększenia dostępu do infrastruktury edukacyjnej i sportowej należy doposażyć Zespół Szkół w Brzezinach i zmodernizować boisko przyszkolne

Boisko w Brzezinach

Obiekt w Brzezinach to boisko asfaltowe o wymiarach 20m x 40 m z dwiema bramkami do piłki ręcznej 2 stojakami do koszykówki oraz piłkochwytnymi z siatki stalowej za bramką. Nawierzchnia istniejącego boiska z asfaltobetonu na podbudowie z tłuczniem.

Tabela 62: Stan bazy - Zespół Szkół in. Jana Pawła II w Brzezinach (SP, Gimnazjum)

Liczba sal lekcyjnych	11
Wyposażenie sali komputerowej	24 stanowiska komputerowe, rzutnik + projektor multimedialny, drukarka wielofunkcyjna

Wyposażenie sali gimnastycznej	Bramki, drabinki, kosze, materace gim, skrzynia, kozioł, ławeczki gim, piłki do gier zespołowych
Sala multimedialna	-
Stołówka	Tak - stołówka w pełni wyposażona
Biblioteka	TAK (czytelnia)
Sala gimnastyczna	TAK
Boisko	TAK

Źródło: Opracowanie własne na podstawie danych Urzędu Miasta i Gminy w Morawicy

POTRZEBY NIEINWESTYCYJNE

W najbliższym czasie istnieje potrzeba doposażenia placówki w nowoczesny sprzęt komputerowy, który umożliwi prowadzenie zajęć w sposób ciekawy i różnorodny. Należy zakupić również komputer do czytelnicy oraz wymienić stare i zniszczone pomoce dydaktyczne m.in. do matematyki, biologii. Szkoła posiada boisko i salę gimnastyczną natomiast brakuje podstawowego sprzętu sportowego (lub jest on mocno wyeksploatowany). W najbliższym czasie należałoby zakupić m.in. piłki do gier zespołowych materace gimnastyczne, pachołki. Należy również zakupić nowe szafki uczniowskie do szatni.

Podsumowanie sfery funkcjonalno-przestrzennej:

Istnieje potrzeba:

- modernizacji dróg przebiegających przez teren sołectwa oraz budowa na niektórych z nich infrastruktury towarzyszącej np. oświetlenie, chodniki, ciągi rowerowe, itp. (m.in.: ul. Wspólna, Ściegiennego, Wrzosowa, Leśna, Dąbrowa),
- udostępnienia większej liczby miejsc opieki nad dziećmi do lat 3,
- na terenie sołectwa znajduje się zabytkowy kościół który należy poddać pracom konserwatorskim,
- modernizacja terenu wokół zalewu,
- istnieje potrzeba zwiększenia dostępu do wysokiej jakości usług zdrowotnych,
- istnieje potrzeba doposażenia placówek edukacyjnych znajdujących się na podobszarze rewitalizacji,
- istnieje potrzeba modernizacji infrastruktury sportowej i rekreacyjnej.

Sfera techniczna:

Istnieje potrzeba modernizacji i doposażenia Zespół Szkół im. Jana Pawła II w Brzezinach. Obecnie najważniejszą potrzebą jest przeprowadzenie kompleksowych prac termomodernizacyjnych. W ramach projektu termomodernizacji przewiduje się wykonanie następujących prac w budynku Zespołu Szkół w Brzezinach: wymiana stolarki okiennej i drzwiowej zewnętrznej, częściowa wymiana instalacji centralnego ogrzewania i kotłów gazowych, docieplenie ścian zewnętrznych. W wyniku opracowanego audytu energetycznego, w celu zmniejszenia zapotrzebowania na energię konieczna jest również wymiana dachu na stropodach. Wykonanie ocieplenia istniejącego dachu jest niemożliwe ze względu na konieczność zachowania wymaganych wysokości pomieszczeń dla tego typu obiektów. Inne roboty termomodernizacyjne będą wynikiem audytu energetycznego budynku. Istnieje także pilna potrzeba modernizacji boiska z nawierzchnią asfaltową, które planuje się przebudować na boisko wielofunkcyjne ze sztuczną nawierzchnią.

CHAŁUPKI

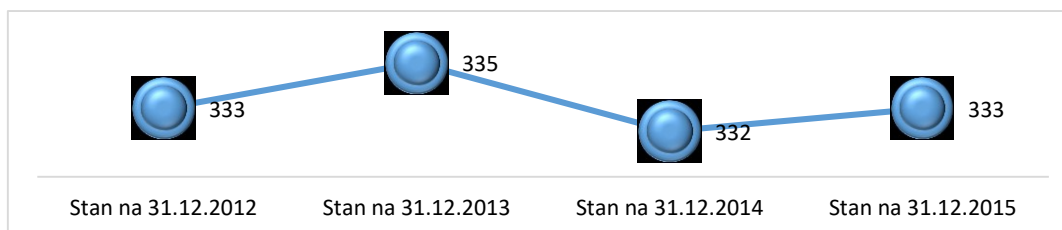
Uzasadnienie wskazania sołectwa **CHAŁUPKI** jako podobszaru rewitalizacji nr 4:

Na omawianym terenie występują negatywne zjawiska głównie związane z niskim dostępem do kultury oraz starzejącym się społeczeństwem. Na obszarze tym występuje również zjawisko bezrobocia i ubóstwa. W sołectwie znajduje się Ośrodek Tradycji Garncarstwa w Chałupkach - placówka o dużym znaczeniu w skali regionu a zarazem jedyny taki obiekt o charakterze muzealnym w kraju. Budynek Ośrodka Tradycji Garncarstwa w Chałupkach jest budynkiem starym i bardzo zniszczonym. Ściany budynku zwłaszcza z zewnątrz są popękane z ubytkami. Stan techniczny elewacji należy określić, jako zły niespełniający obecnych wymogów i wymagający podjęcia w trybie pilnym, niezbędnych prac. Należy uwzględnić konieczność wykonania elewacji, która nada ośrodkowi charakter muzealny. Niezbędne jest dokonanie prac termoizolacyjnych szczególnie na ścianie, przy której znajdują się piece ze względu na występującą tam wilgoć. W ośrodku Ośrodka brakuje toalet. Otoczenie budynku również należy zagospodarować, nasadzić zieleń. Zły stan obiektu uniemożliwia w pełni wykorzystanie jego walorów. Na omawianym terenie brakuje miejsca gdzie mieszkańcy mogliby się spotykać. Dostęp do kultury jest bardzo ograniczony.

Sfera społeczna

Analizując sferę społeczną wzięto m.in. pod uwagę dane dot. bezrobocia, ubóstwa, korzystania z pomocy Miejsko - Gminnego Ośrodka Pomocy Społecznej, a także niewystarczający dostęp mieszkańców do usług kulturowych itp. Największą część społeczeństwa sołectwa Chałupki 68,17% stanowi ludność w wieku produkcyjnym tj. w wieku zdolności do pracy. Wiek emerytalny osiągnęło 14,71% mieszkańców Chałupki. W wieku przedprodukcyjnym w roku 2015 sołectwo zamieszkiwało 17,12% ogółu mieszkańców. Wzrasta na terenie sołectwa liczba osób w wieku 61+ w 2015r. było to 49 osób. Poniższy wykres przedstawia liczbę mieszkańców podobszaru w latach 2012-2015.

Wykres 8 Liczba mieszkańców na podobszarze rewitalizacji nr 4 – sołectwo Chałupki w latach 2012-2015



Źródło: opracowanie własne na podstawie danych UMiG w Morawicy

Na terenie podobszaru rewitalizacji głównymi powodami udzielania pomocy i wsparcia przez Miejsko – Gminny Ośrodek Pomocy Społecznej w Morawicy w 2015r. było: bezrobocie, długotrwała lub ciężka choroba, ubóstwo. W poprzednich latach (2013-2014) powyższy ranking wyglądał podobnie. Powody udzielania pomocy i wsparcia według liczby rodzin korzystających z pomocy Miejsko – Gminny Ośrodek Pomocy Społecznej w Morawicy w latach 2014 -2015 r. przedstawiają się następująco:

- 14 rodzin (co stanowi 3,4% ogółu rodzin korzystających z pomocy ośrodka) zamieszkiwało sołectwo Chałupki.
- 17 osób z terenu sołectwa w 2015r. pobierało zasiłek okresowy, zasiłek stały natomiast 4 osoby.
- 5 osób z terenu sołectwa w 2015r. pobierało zasiłek celowy.
- Zmniejszyła się w ostatnich latach liczba osób korzystających z pomocy z powodu bezrobocia zamieszkująca teren sołectwa. W 2015r. było to 12 osób co stanowiło 2,3% ogółu osób korzystających podczas gdy dwa lata wcześniej osób takich było 17.
- 9 osób w 2015r. pobierało zasiłek z powodu ubóstwa tj. 2,7% ogółu pobierających.

- Zmalała liczba mieszkańców sołectwa pobierających zasiłek z tytułu niepełnosprawności (3 osób w 2015r. 11 osób w 2014r.)
- 13 osób, co stanowiło 3,6% ogółu osób korzystających skorzystało w 2015r. z zasiłku z tytułu długotrwałej lub ciężkiej choroby. Względem roku 2013 nastąpił wzrost o 9 osób.
- 1 osoba skorzystała w 2015r. z pomocy OPS z powodu alkoholizmu.

6 przestępstwa/wykroczenia popełniono na terenie sołectwa w ciągu ostatnich 3 lat.

Na koniec 2015r. w PUP było zarejestrowanych 12 osób. Analizując dane dotyczące bezrobocia należy zwrócić uwagę na występujące na tym obszarze tzw. „Bezrobocie ukryte” czyli bezrobocie, które nie jest wykazywane w oficjalnej ewidencji statystycznej. Bezrobocie ukryte jest często nazywane agrarnym, gdyż często występuje w rolnictwie. Bezrobocie ukryte oznacza też sytuację, w której osoba pozostaje bez jakiegokolwiek zatrudnienia, jest gotowa do podjęcia pracy, ale z różnych powodów nie rejestruje się w urzędzie jako bezrobotny lub nie szuka pracy gdyż na podstawie wcześniejszych doświadczeń jest przekonana, że jej nie znajdzie.

W Chałupkach znajdują się budynki, które można zaadoptować na cele mieszkańca chronionych oraz ośrodka terapeutyczno – edukacyjnego.

Aktywność społeczna

Aktywność społeczną można o mierzyć aktywnością wyborczą. Zarówno w wyborach prezydenckich jak i w przeprowadzonym w 2015r. referendum do głosowania poszła większa liczba mieszkańców Gminy Morawica niż w pozostałych gminach powiatu kieleckiego. Najniższa frekwencja wynosiła 45,56% w obwodzie nr 5 (Dębska Wola, Chałupki, Chmielowice, Kawczyn, Zbrza). Analizując powyższe dane stwierdzono iż na podobszarze rewitalizacji nr 4 występuje niski poziom aktywności lokalnej.

Potencjały w sferze społecznej:

Na terenie sołectwa działa 9 organizacji pozarządowych:

1. Stowarzyszenie Klub Sportowy „Moravia”
2. Stowarzyszenie Przyjaciół Młodzieżowej Orkiestry Dętej w Morawicy
3. Fundacja Możesz Więcej
4. Towarzystwo Przyjaciół Ziemi Morawickiej
5. Stowarzyszenie Przedsiębiorców Gminy Morawica
6. Zespół Pieśni i Tańca „Morawica”
7. Młodzieżowa Orkiestra Dęta Gminy Morawica
8. Chór Towarzystwa Przyjaciół Ziemi Morawickie
9. Zespół Folkowy „Morawianie”

Na obszarze sołectwa znajduje się Ośrodek Tradycji Garncarstwa w Chałupkach. Jest to placówka o dużym znaczeniu w skali regionu a zarazem jedyny taki obiekt o charakterze muzealnym w kraju. Ośrodek należy zmodernizować w tym poddać termomodernizacji oraz zwiększyć jego ofertę kulturową. W chwili obecnej Ośrodek Tradycji Garncarstwa w Chałupkach prowadzi działalność muzealną. Wystawa w muzeum obrazuje dzieje garncarstwa ludowego w Chałupkach, jednego z ciekawszych ośrodków garncarskich w Polsce. Wystawa składa się z dwóch części: ekspozycyjnej i warsztatowej. Część pierwsza prezentuje piękno wyrobów glinianych produkowanych w Chałupkach. Ekspozycja ta składa się z wyrobów garncarskich, które wyrabiali mistrzowie tego rzemiosła: Armańscy, Głuszkowie, Sowińscy, Możdżyńscy, Kuchnowie, Wojowie. W tej części znajdują się również wspiane dzieła mistrzów garncarskich, którzy nie zajmowali się produkcją naczyń użytkowych, ale także produkcją ceramiki figuralnej. Znajdują się tu gliniane figurki wykonane przez Stefana Sowińskiego, Elżbietę Klimczak, Feliksę Armańską i Monikę Klimczak.

W drugiej części ośrodka znajduje się autentyczny, dwukomorowy piec garncarski (z zademonstrowanym sposobem ułożenia naczyń przygotowanych do wypału) oraz urządzenia i narzędzia niezbędne w procesie produkcji. Ośrodek jest czynny od wtorku do niedzieli w godz. 10 – 16. Corocznie Ośrodek Tradycji Garncarstwa odwiedza ok 5000 turystów (2014 rok 5767 osób) Co roku organizowane są na terenie obiektu liczne wydarzenia kulturalne m.in.

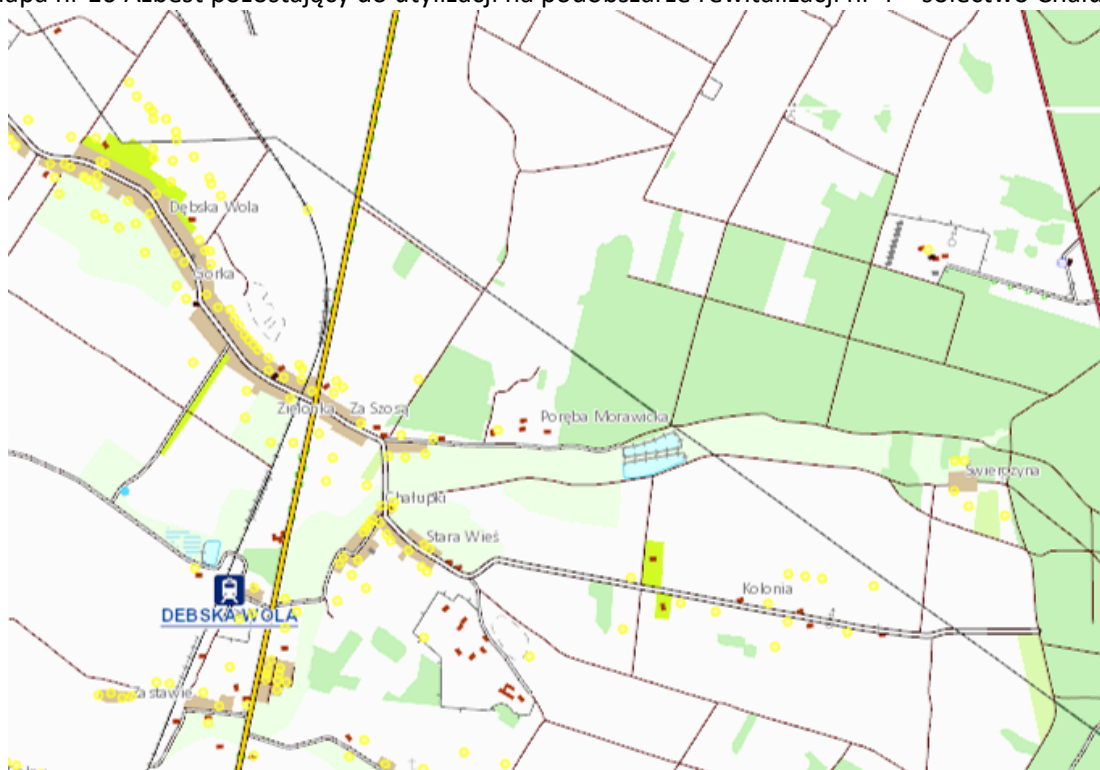
1. „Chałupkowe Garcynki” - pokazy rzemiosła garncarzy, lepienia w glinie oraz bezpłatne zwiedzanie Ośrodka Tradycji Garncarstwa w Chałupkach
2. Dni otwarte Ośrodka Tradycji Garncarstwa – Europejskie Dni Dziedzictwa

Jak wynika z powyższych danych na podobszarze rewitalizacji pojawiają się liczne problemy społeczne (m.in. bezrobocie, niska aktywność społeczna, niezadawalająca jakość usług społecznych – kulturowych, starzejące się społeczeństwo itp.). Należy zatem podjąć szereg kompleksowych i wieloaspektowych działań społecznych m.in. działań skierowanych do osób starszych, dzieci w wieku szkolnym aby zniwelować lub zlikwidować występujące tu problemy. Istnieje również potrzeba wspierania i wykorzystywania potencjałów jakie drzemią na tym obszarze. Na terenie sołectwa działają stowarzyszenia, które należy wspierać.

Sfera środowiskowa

Analizując sferę środowiskową wzięto pod uwagę w szczególności dane w zakresie przekroczenia standardów jakości środowiska, obecności odpadów stwarzających zagrożenie dla życia, zdrowia, ludzi bądź stanu środowiska. Z danych UMiG w Morawicy wynika, iż na terenie sołectwa pozostało jeszcze do utylizacji 3 720 kg azbestu. Stan powietrza na terenie sołectwa również należy uznać jako niezadawalający.

Mapa nr 10 Azbest pozostający do utylizacji na podobszarze rewitalizacji nr 4 – sołectwo Chałupki



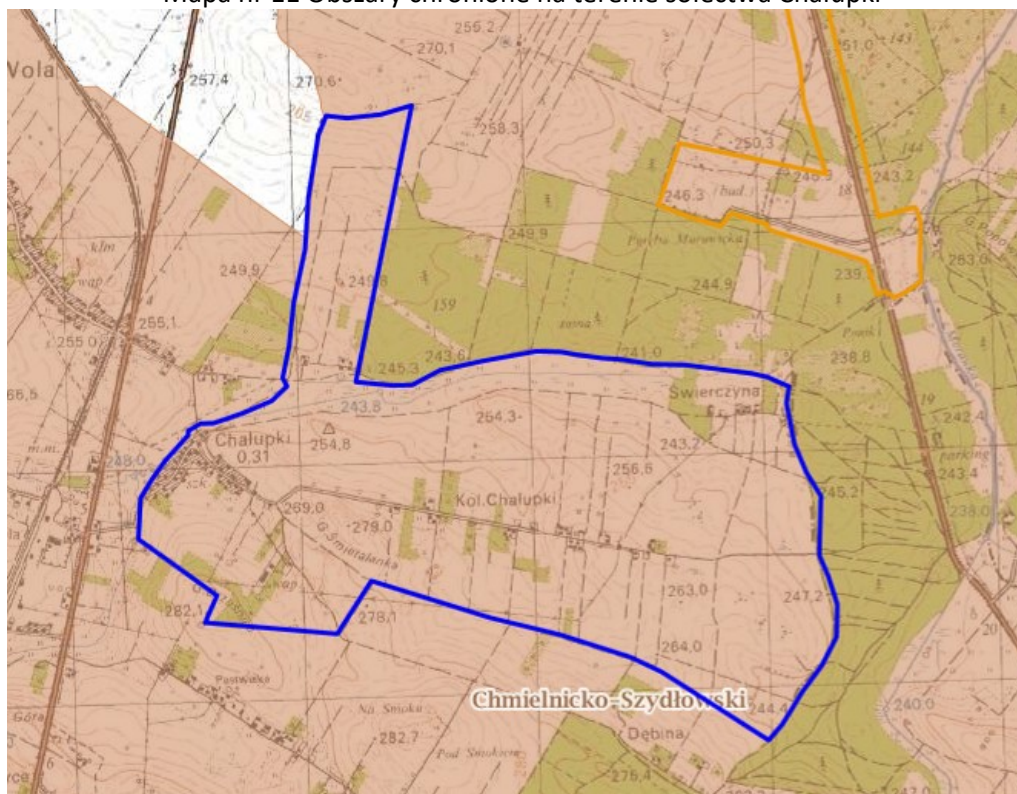
Źródło: <http://esip.bazaazbestowa.gov.pl/>

Legenda: I stopień, II stopień, III stopień


Potencjały w obszarze środowiska:

- Sołectwo w całości znajduje się na Podkieleckim Obszarze Chronionego Krajobrazu

Mapa nr 11 Obszary chronione na terenie sołectwa Chałupki



Źródło: opracowanie własne na podstawie <http://geoserwis.gdos.gov.pl/mapy/>

Legenda: ■ Użytki ekologiczne ■ Rezerваты ■ Parki Krajobrazowe ■ Parki Narodowe ■ Obszar Chronionego Krajobrazu ■ Zespoły Przyrodniczo Krajobrazowe ■ Natura 2000 – obszary ptasie ■ Natura 200 Obszary siedliskowe ■ Stanowiska dokumentujące  Pomnik przyrody

W związku z powyższymi danymi należy stwierdzić, iż na analizowanym podobszarze rewitalizacji występują problemy środowiskowe. Analiza stanu środowiska wskazuje na potrzebę przeprowadzenia działań mających na celu m.in.:

- zmniejszenie emisji substancji szkodliwych do środowiska poprzez projekty parasolowe, modernizację oświetlenia, termomodernizację budynków itp.,
- zmniejszenie ilości azbestu pozostającego do utylizacji,
- edukację ekologiczną.

Sfera gospodarcza

Z danych GUS (stan na 31.12.2015r.) w Chałupkach funkcjonują zaledwie 15 podmiotów gospodarczych wpisane do rejestru REGON. W stosunku do roku 2010 liczba podmiotów spadła o 3. Zdecydowana większość podmiotów to mikroprzedsiębiorstwa zatrudniające do 9 pracowników. Pomimo dobrej lokalizacji względem atrakcji turystycznych obszar ma niewystarczającą bazę gastronomiczno-noclegową. Na terenie Chałupki znajdują się obszary, budynki, które można zaadoptować na cele rekreacyjne, turystyczne. Na obszarze sołectwa znajduje się Ośrodek Tradycji Garncarstwa w Chałupkach. Tym samym obszar posiada potencjał do rozwoju gospodarczego opartego na turystyce.

Potencjał przedsiębiorczości to nie tylko potencjał istniejących podmiotów gospodarczych, ale też potencjał postawy przedsiębiorczej wśród mieszkańców, a więc gotowość do podejmowania

aktywności z własnej inicjatywy. Potencjał istniejących przedsiębiorstw jest pośrednim wskaźnikiem obrazującym lokalne szanse na znalezienie zatrudnienia. Natomiast od potencjału postawy przedsiębiorczej zależy gotowość do podejmowania ryzyka: przekwalifikowywania się, poszukiwania lepszej pracy oraz podejmowania własnej działalności gospodarczej. Pośrednim wskaźnikiem postawy przedsiębiorczej jest dynamika rejestrowania nowych podmiotów w bazie REGON ogółem. Z roku na rok zauważalny jest spadek liczby nowo rejestrowanych podmiotów. W 2015 r. był to zaledwie 1.

Sfera funkcjonalno – przestrzenna

Społeczność lokalna ma możliwość spotykania się oraz organizowania wydarzeń kulturalnych w świetlicach zlokalizowanych na terenie gminy. Gmina dysponuje kilkoma takimi obiektami. Niewystarczający dostęp do oferty kulturalnej zdiagnozowano na terenie sołectwa Chałupki, gdzie świetlica wymaga przeprowadzenia prac termomodernizacyjnych (m.in. wymiana źródła ciepła, wymiana stolarki), roboty remontowe. W sołectwie znajduje się również Ośrodek Tradycji Garncarstwa, który również wymaga przeprowadzenia prac termomodernizacyjnych. Jest o obiekt cenny nie tylko dla mieszkańców sołectwa ale również całej gminy. Na podobszarze istnieje również potrzeba

- modernizacji dróg przebiegających przez teren sołectwa oraz budowa na niektórych z nich infrastruktury towarzyszącej np. oświetlenie, chodniki, ciągi rowerowe, itp. ul. Mała, Osiedlowa, Świerkowa,
- zagospodarowanie terenu wokół świetlicy (zwiększenie dostępu do infrastruktury sportowo-rekreacyjnej),
- zwiększenie dostępu do infrastruktury kulturalnej,
- istnieje potrzeba zwiększenia dostępu do wysokiej jakości usług zdrowotnych,
- Istnieje potrzeba budowy nowej i modernizacja istniejącej infrastruktury rekreacyjnej.

Sfera techniczna

Na podobszarze istnieje potrzeba:

- termomodernizacja Ośrodka Tradycji Garncarstwa w Chałupkach
- termomodernizacja świetlicy wiejskiej

Budynek Ośrodka Tradycji Garncarstwa w Chałupkach jest budynkiem starym i bardzo zniszczonym. Ściany budynku zwłaszcza z zewnątrz są popękane z ubytkami. Stan techniczny elewacji należy określić, jako zły niespełniający obecnych wymogów i wymagający podjęcia w trybie pilnym, niezbędnych prac. Należy uwzględnić konieczność wykonania elewacji, która nada ośrodkowi charakter muzealny. Niezbędne jest dokonanie prac termoizolacyjnych szczególnie na ścianie, przy której znajdują się piece ze względu na występującą tam wilgoć. Konieczny jest również remont i modernizacja wnętrza budynku, czyli malowanie i naprawa ścian, modernizacja instalacji elektrycznej i oświetlenia oraz ogrzewania. W ośrodku brakuje toalet. Otoczenie budynku również należy zagospodarować, nasadzić zieleni. W związku z tym, że obiekt jest powierzchniowo niewielki istnieje potrzeba wykonania sceny z zadaszeniem oraz dojście do niej, która umożliwi organizację wydarzeń kulturalnych dla większej ilości osób. Zakup stoisk wystawienniczych pozwoli podczas uroczystości organizowanych w Ośrodku na odpowiednie wyeksponowanie wyrobów glinianych.

Świetlica w Chałupkach

Budynek jest z niezadawalającym stanem technicznym co uniemożliwia jego pełne wykorzystanie na cele kulturalne. Niezbędne jest wykonanie m.in. ocieplenia budynku, prac termo modernizacyjnych (m.in. wymiana źródła ciepła, wymiana stolarki), robot remontowych wewnątrz.

WOLA MORAWICKA

Uzasadnienie wskazania sołectwa **WOLA MORAWICKA** jako podobszaru rewitalizacji nr 5:

Obszary znajdujące się w sołectwie charakteryzują się kumulacją negatywnych zjawisk społecznych, takich jak bezrobocie, ubóstwo, niska jakość edukacji. Na terenie sołectw występują również negatywne zjawiska środowiskowe, gospodarcze. Natomiast obszar jest bardzo atrakcyjny inwestycyjnie. Znajdują się tu tereny inwestycyjne. Wsparcie tego obszaru wpłynie m.in. na poprawę konkurencyjności gminy, pobudzenie rozwoju społeczno – gospodarczego gminy, podniesienie, jakości życia w gminie poprzez rozwój rynku pracy.

Sfera społeczna

Analizując sferę społeczną wzięto m.in. pod uwagę dane dot. bezrobocia, ubóstwa, korzystania z pomocy Miejsko - Gminnego Ośrodka Pomocy Społecznej (dalej także: M-GOPS), a także niewystarczający dostęp mieszkańców do usług edukacyjnych itp. Podobszar objęty procesem rewitalizacji zamieszkuje 696 osób.

Największą część społeczeństwa podobszaru rewitalizacji 65,66% stanowi ludność w wieku produkcyjnym tj. w wieku zdolności do pracy. Wiek emerytalny osiągnęło 13,94% mieszkańców podobszaru. W wieku przedprodukcyjnym w roku 2015 podobszar zamieszkiwało 20,40% ogółu mieszkańców.

Tabela 63 Mieszkańcy podobszaru rewitalizacji nr 5

Wola Morawicka	0-5	6-16	17-25	26-40	41-50	51-60	61-70	70- więcej	Ludność ogółem
2014	39	81	100	180	99	88	115	5	707
2015	35	107	77	182	109	89	58	39	696

Źródło: opracowanie własne na podstawie danych Urzędu Miasta i Gminy w Morawicy

Na terenie podobszaru rewitalizacji głównymi powodami udzielania pomocy i wsparcia przez Miejsko – Gminny Ośrodek Pomocy Społecznej w Morawicy w 2015r. było: bezrobocie, ubóstwo, bezradność w sprawach opiekuńczo wychowawczych, niepełnosprawność, długotrwała lub ciężka choroba. W poprzednich latach (2013-2014) powyższy ranking wyglądał podobnie. Powody udzielania pomocy i wsparcia według liczby rodzin korzystających z pomocy Miejsko – Gminny Ośrodek Pomocy Społecznej w Morawicy w latach 2014 -2015 r. przedstawiają się następująco:

- 26 rodzin (co stanowi 6,31% ogółu rodzin korzystających z pomocy ośrodka) zamieszkiwało sołectwo Wola Morawicka.
- 6 osób z terenu podobszaru w 2015r. pobierało zasiłek stały natomiast 9 mieszkańców pobierało w 2015r. zasiłek okresowy
- 4 osoby z terenu podobszaru w 2015r. pobierało zasiłek celowy.
- Zmniejszyła się w ostatnich latach liczba osób korzystających z pomocy z powodu bezrobocia zamieszkująca podobszar rewitalizacji. W 2015r. było to 15 osób podczas gdy rok wcześniej osób takich było 24.
- 6 osób w 2015r. pobierało zasiłek z powodu ubóstwa tj. 2% ogółu pobierających.
- Zmalała liczba mieszkańców podobszaru rewitalizacji pobierających zasiłek z tytułu niepełnosprawności (15 osób w 2015r. 18 osób w 2014r.)
- 14 osób, osób skorzystało w 2015r. z zasiłku z tytułu długotrwałej lub ciężkiej choroby. Względem roku 2014 nastąpił wzrost o 2 osoby.
- 10 osób skorzystały ze świadczeń pomocy społecznej w zakresie zasiłku z tytułu bezradności w sprawach opiekuńczo-wychowawczych.
- 3 osoby skorzystały w 2015r. z zasiłku z powodu alkoholizmu.

Bezpieczeństwu publicznemu zagraża przestępczość, która jest zjawiskiem dynamicznym i, podobnie jak społeczeństwo, podlega rozwojowi. Choć stanowi margines życia społecznego poprzez swą

intensywność i częstotliwość może mieć wpływ na formowanie się postaw i zachowań ludności oraz odciskać dotkliwie piętno na jej funkcjonowaniu. Jeżeli chodzi o przestępczość to w ostatnich latach zaobserwować można spadek liczby przestępstw, wykroczeń na podobszarze rewitalizacji. 33 przestępstwa/wykroczenia popełniono na terenie sołectwa w ciągu ostatnich 3 lat

Bezrobocie jako zjawisko społeczne ma znaczący wpływ na ekonomiczną i psychospołeczną sferę życia człowieka, zwłaszcza w przypadku długookresowości. Bezrobocie i jego skutek w postaci degradacji ekonomicznej i społecznej dotyczą nie tylko samego bezrobotnego, ale wpływają też na jego najbliższe otoczenie. Szkodliwe skutki psychospołeczne – frustracja, stres, alienacja społeczna powodują konflikty interpersonalne w najbliższym otoczeniu ciągłemu spadkowi. 35 osoby na koniec 2015r. było zarejestrowane w Powiatowym Urzędzie Pracy w Kielcach jako osoby bezrobotne

Na podobszarze rewitalizacji występuje również niezadawalający dostęp do usług medycznych i edukacyjnych. Na podobszarze rewitalizacji funkcjonuje szkoła podstawowa. Wyniki z egzaminów zewnętrznych potwierdzają potrzebę zwiększenia jakości usług edukacyjnych na podobszarze

Jednym ze wskaźników efektywności nauczania są wyniki egzaminów zewnętrznych. W tabeli poniżej zamieszczone są średnie wyniki egzaminów zewnętrznych uczniów z terenu podobszaru rewitalizacji nr 5. Wyniki sprawdzianu pozwalają na pełniejsze diagnozowanie osiągnięć uczniów. Wyniki uczniów ze szkoły w Woli Morawickiej są zadawalające na tle uczniów z innych szkół z terenu gminy/powiatu. Nie oznacza to jednak iż uczniów nie należy wspierać poprzez organizacje dodatkowych zajęć /wyjazdów.

Tabela 64: Wyniki szkół podstawowych ze sprawdzianu przeprowadzonego w roku szkolnym 2014/2015

Szkoła	Część 1		język polski	matematyka	język angielski	
	Liczba zdających	wynik%	wynik%	wynik%	liczba zdających	wynik w%
Publiczna Szkoła Podstawowa w Woli Morawickiej	6	74,8	77	72,5	6	94,2

Źródło: Opracowanie własne na podstawie danych Okręgowej Komisji Egzaminacyjnej w Łodzi maj 2016r.

Aby zapewnić jak najlepszy rozwój oraz wyrównywać szanse w dostępie do edukacji w **PSP w Woli Morawickiej** organizowane są następujące koła: humanistyczne, ekologiczne, warsztaty artystyczne, zespół wokalny, zespół taneczny, koło matematyczne, SKS.

Wnioski:

1. W placówce organizowane jest szereg zajęć dodatkowych skierowanych zarówno do ucznia zdolnego jak i ucznia z problemami w nauce.
2. Uczniowie gorzej radzą sobie z przedmiotami ścisłymi (matematyka).
3. Istnieje potrzeba organizacji dodatkowych zajęć wyrównawczych dla uczniów słabszych.
4. Istnieje potrzeba organizacji zajęć rozwijających dla uczniów zdolnych.
5. Istnieje potrzeba szerszego wdrożenia technologii TIK do procesu nauczania.

Potencjały w sferze społecznej:

Na terenie podobszaru działa 10 organizacji pozarządowych:

1. Stowarzyszenie Klub Sportowy „Moravia”
2. Stowarzyszenie Przyjaciół Młodzieżowej Orkiestry Dętej w Morawicy

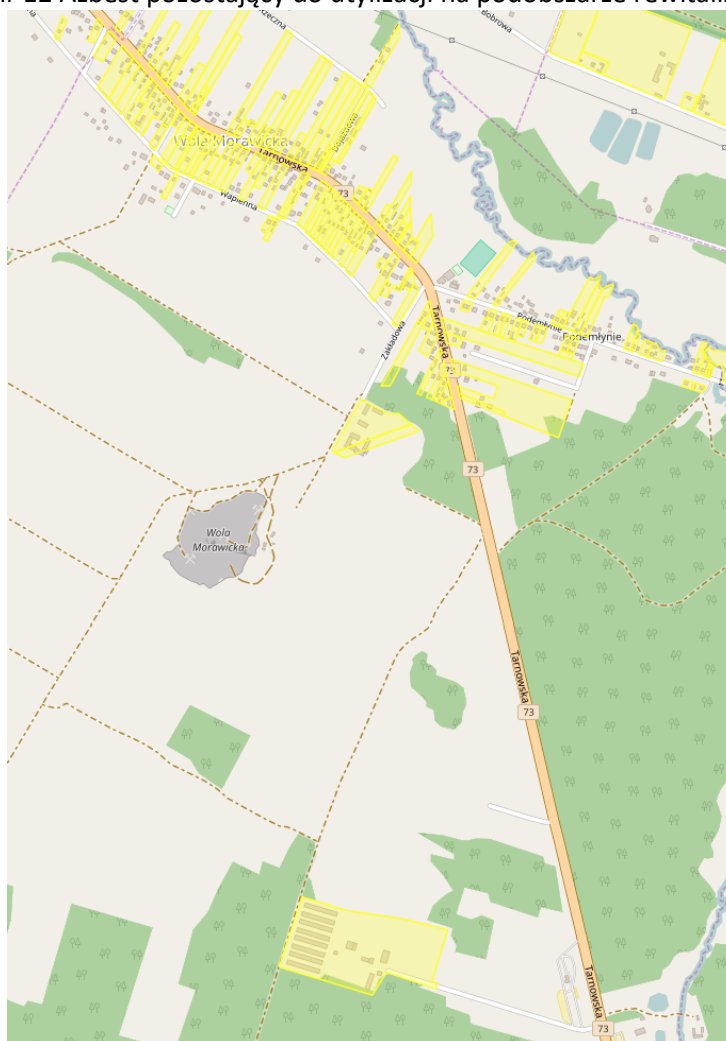
3. Fundacja Możesz Więcej
4. Towarzystwo Przyjaciół Ziemi Morawickiej
5. Stowarzyszenie Przedsiębiorców Gminy Morawica
6. Stowarzyszenie Wola Morawicka
7. Zespół Pieśni i Tańca „Morawica”
8. Młodzieżowa Orkiestra Dęta Gminy Morawica
9. Chór Towarzystwa Przyjaciół Ziemi Morawickiej
10. Zespół Folkowy „Morawianie”

Jak wynika z powyższych danych na podobszarze rewitalizacji pojawiają się liczne problemy społeczne (m.in. bezrobocie, przestępczość, ubóstwo, niezadawalająca jakość usług społecznych – edukacyjnych, starzejące się społeczeństwo itp.). Należy zatem podjąć szereg kompleksowych i wieloaspektowych działań społecznych m.in. działań skierowanych do osób starszych, dzieci w wieku szkolnym aby zniwelować lub zlikwidować występujące tu problemy. Istnieje również potrzeba wspierania i wykorzystywania potencjałów jakie drzemią na tym obszarze.

Sfera środowiskowa

Z danych UMiG w Morawicy wynika, iż na terenie miasta pozostaje jeszcze do utylizacji 26 130 kg azbestu tj. 8% azbestu pozostającego do utylizacji na terenie gminy.

Mapa nr 12 Azbest pozostający do utylizacji na podobszarze rewitalizacji nr 5



Źródło: <http://esip.bazaazbestowa.gov.pl/>

Legenda: I stopień, II stopień, III stopień

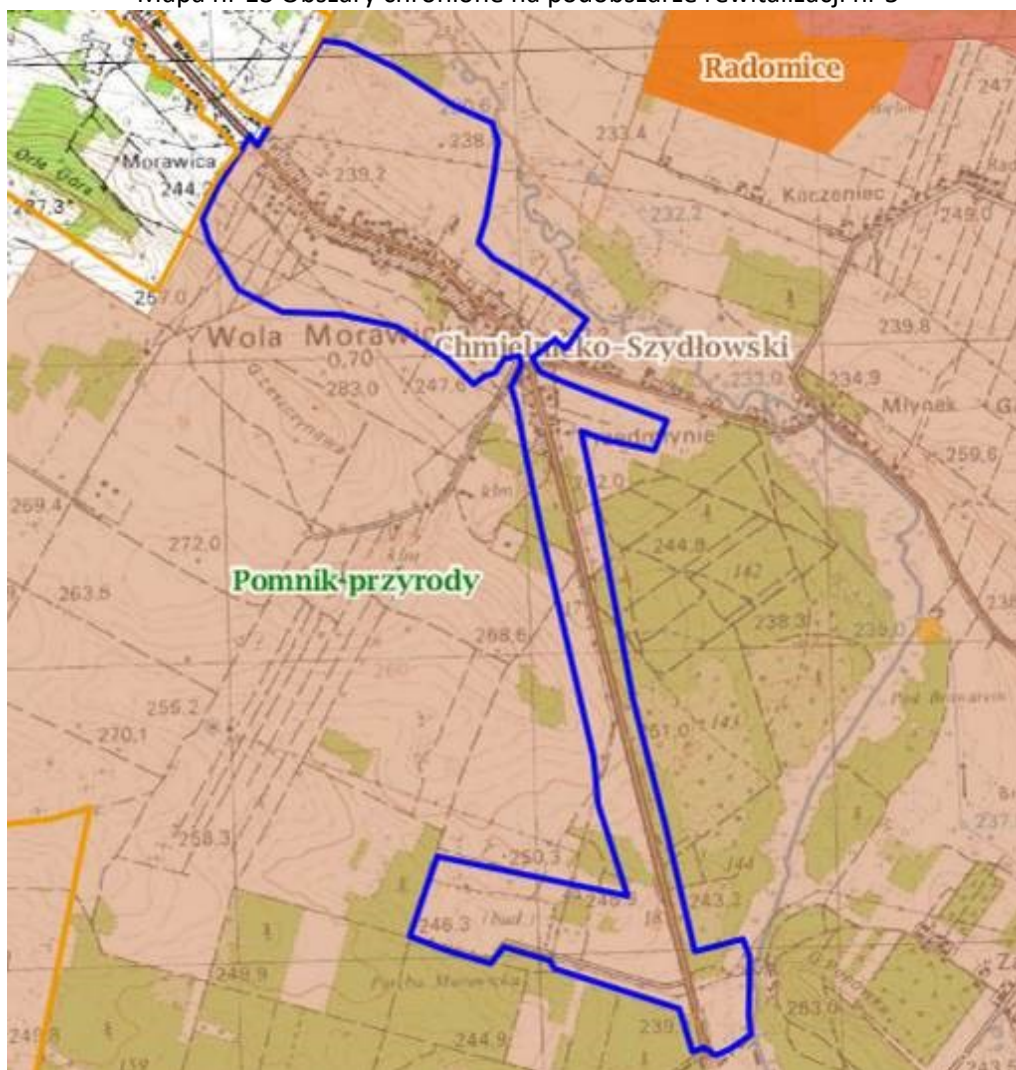
Jakość powietrza na podobszarze rewitalizacji

Zgodnie z przeprowadzoną przez Wojewódzki Inspektorat Ochrony Środowiska w Kielcach oceną jakości powietrza w województwie świętokrzyskim w 2015 roku obszar sfery świętokrzyskiej (do której należy Miasto i Gmina Morawica) Strefa świętokrzyska uzyskała klasę C z powodu przekroczeń ponad dopuszczalną częstość stężeń 24-godzinnych pyłu PM10 oraz przekroczenia poziomu docelowego benzo(a)pirenu. Podobnie jak Kielce, ze względu na niedotrzymanie poziomu celu długoterminowego ozonu, strefa ta otrzymała klasę D2⁶.


Potencjały w obszarze środowiska:

- Podobszar rewitalizacji w całości znajduje się na obszarze Podkieleckiego Obszaru Chronionego Krajobrazu

Mapa nr 13 Obszary chronione na podobszarze rewitalizacji nr 5



Źródło: opracowanie własne na podstawie <http://geoserwis.gdos.gov.pl/mapy/>

Legenda: ■ Użytki ekologiczne ■ Rezerваты ■ Parki Krajobrazowe ■ Parki Narodowe ■ Obszar Chronionego Krajobrazu ■ Zespoły Przyrodniczo Krajobrazowe ■ Natura 2000 – obszary ptasie ■ Natura 200 Obszary siedliskowe ■ Stanowiska dokumentujące  Pomnik przyrody

⁶ klasa C (D2) – jeżeli stężenia zanieczyszczeń na terenie strefy przekraczają poziomy dopuszczalne, poziomy docelowe, poziomy celów długoterminowych (D2)

W związku z powyższymi danymi należy stwierdzić, iż na analizowanym podobszarze rewitalizacji występują problemy środowiskowe. Analiza stanu środowiska wskazuje na potrzebę przeprowadzenia działań mających na celu m.in.:

- zmniejszenie emisji substancji szkodliwych do środowiska poprzez projekty parasolowe, modernizację oświetlenia, termomodernizację budynków itp.,
- zmniejszenie ilości azbestu pozostającego do utylizacji,
- edukację ekologiczną.

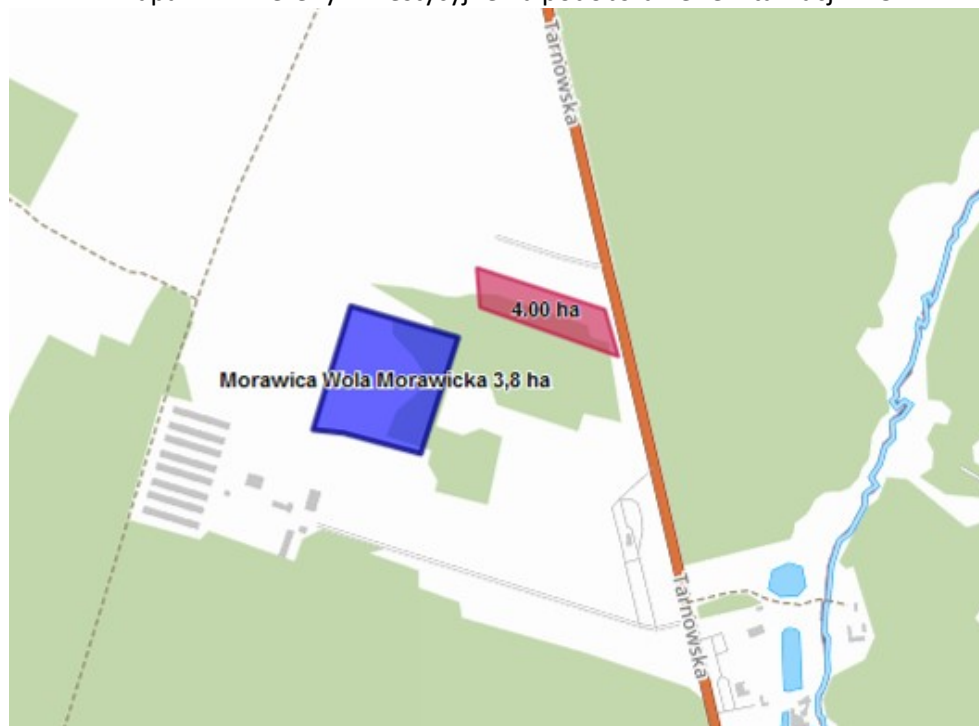
Sfera gospodarcza

Z danych GUS (stan na 31.12.2015r.) na podobszarze funkcjonuje 76 firm tj. 5,1% wszystkich podmiotów gospodarczych prowadzi działalność na terenie gminy. Potencjał przedsiębiorczości to nie tylko potencjał istniejących podmiotów gospodarczych, ale też potencjał postawy przedsiębiorczej wśród mieszkańców, a więc gotowość do podejmowania aktywności z własnej inicjatywy. Z roku na rok zauważalny jest spadek liczby nowo rejestrowanych podmiotów. W 2015 r. było to 4 podczas gdy dwa lata wcześniej w 2013 aż 10. Na podobszarze znajdują się tereny inwestycyjne, które należy dozbroić.

Teren zlokalizowany na działce nr 613/32 – 2,7 ha sąsiaduje bezpośrednio z lasami i terenami przeznaczonymi pod budownictwo mieszkaniowe bądź z nieruchomościami zabudowanymi i niezabudowanymi będącymi własnością prywatną. Grunt położony jest w odległości 200 m od drogi krajowej nr 73 Kielce-Tarnów w odległości 17 kilometrów znajduje się także droga ekspresowa S7 (E77) a w odległości 20 km droga krajowa nr 74 Łódź – Kielce – Lublin. Grunt położony jest w odległości 10 km od linii kolejowej Kielce – Busko Zdrój – Staszów i w odległości 12 km od linii kolejowej Warszawa – Kielce – Katowice. Najbliższa stacja kolejowa znajduje się w Dębskiej Woli (10 km). Najbliższe lotnisko międzynarodowe – Kraków 105 km, Katowice – 145 km.

Teren zlokalizowany na działce nr 613/202 i 613/203 – 0,8505 ha. Teren sąsiaduje bezpośrednio z lasami terenami przeznaczonymi pod budownictwo mieszkaniowe bądź z nieruchomościami zabudowanymi i niezabudowanymi będącymi własnością prywatną. Grunt położony bezpośrednio przy drodze krajowej nr 73 Kielce-Tarnów w odległości 16 kilometrów znajduje się także droga ekspresowa S7 (E77) a w odległości 20 km droga krajowa nr 74 Łódź – Kielce – Lublin. Grunt położony jest w odległości 10 km od linii kolejowej Kielce – Busko Zdrój – Staszów i w odległości 12 km od linii kolejowej Warszawa – Kielce – Katowice. Najbliższa stacja kolejowa znajduje się w Dębskiej Woli (10 km). Najbliższe lotnisko międzynarodowe – Kraków 105 km, Katowice – 145 km.

Mapa nr 14 Tereny inwestycyjne na podobszarze rewitalizacji nr 5



Źródło: http://www.morawica.pl/asp/pl_start.asp?typ=3&menu=207&strona=1

Sfera funkcjonalno – przestrzenne

Część dróg wraz z infrastrukturą około drogową na podobszarze rewitalizacji wymaga modernizacji. Istnieje potrzeba m.in. wymiany oświetlenia, modernizacji nawierzchni, budowy/modernizacji chodników.

Dostęp do usług edukacyjnych i kulturowych

Na podobszarze funkcjonuje szkoła podstawowa, która w najbliższym czasie zostanie wyburzona. Budynek szkoły pełni nie tylko funkcje edukacyjne ale również kulturowe i integracyjne. Po wyburzeniu szkoły istnieje potrzeba wybudowania nowego obiektu. Dodatkowo placówkę należy doposażyć.

Tabela 65: Stan bazy - Publiczna Szkoła Podstawowa w Woli Morawickiej

Liczba sal lekcyjnych	5
Wyposażenie sali komputerowej	pracownia EFS z 2006 r., + 4 zestawy uczniowskie z 2014r.
Wyposażenie sali gimnastycznej	Sala gimnastyczna wyposażona w niezbędny sprzęt sportowy
Sala multimedialna	BRAK
Stołówka	TAK pow. 15m ² + rozdzielnia posiłków 8m ²
Biblioteka	TAK - 3 komputery uczniowskie, 1 nauczycielski, ok. 2306 woluminów
Sala gimnastyczna	TAK - w dobrym stanie
Boisko	TAK - do renowacji

Źródło: Opracowanie własne na podstawie danych Urzędu Miasta i Gminy w Morawicy

POTRZEBY NIEINWESTYCYJNE

W najbliższym czasie istnieje potrzeba wyposażenia placówki m.in. w sprzęt komputerowy oraz multimedialny (m.in. komputery przenośne, kserokopiarki itp.). Istnieje również potrzeba zakupu dodatkowych nowoczesnych pomocy dydaktycznych do prowadzenia zajęć (m.in. skanera, terrarium). Wśród najważniejszych potrzeb należy wymienić również renowację boiska oraz termomodernizację budynku, który jest w złym stanie technicznym. Do placówki należy również zakupić szafki do szatni oraz zmodernizować sale m.in. poprzez zakup wykładowy, malowanie itp.

Stan techniczny budynku szkoły

Budynek jest w złym stanie. Zarówno w szkole podstawowej jak i punkcie przedszkolnym są braki lokalowe w zakresie pomieszczeń przeznaczonych dla uczniów/dzieci (liczba sal lekcyjnych, szatnie, wielkość sal lekcyjnych bez zapleczy w punkcie przedszkolnym) i nauczycieli (mały pokój nauczycielski, brak zaplecza socjalnego dla wszystkich pracowników, brak pomieszczeń gospodarczych i magazynowych). W szkole brakuje oddzielnej sali na świetlicę szkolną, gabinetu dla pielęgniarki oraz gabinetu dla wychowawców klas, gabinetu dla księgowej i sekretarki. Konieczne jest malowanie sal i korytarzy szkolnych, wymiana drzwi wewnętrznych, remont schodów wewnętrznych i wymiana barierki przy tych schodach wymiana instalacji CO.

Najważniejszym wyzwaniem na najbliższe lata jest budowa nowego budynku dydaktycznego dla szkoły i punktu przedszkolnego. Konieczność wykonania tej inwestycji wynika z tego, że obecnie użytkowany przez szkołę budynek został przejęty przez Generalną Dyрекcję Dróg Krajowych i Autostrad na potrzeby przebudowy drogi krajowej nr 73 wraz z obwodnicą Morawicy i Woli Morawickiej. W miejscu szkoły planowany jest węzeł drogowy. Rozbudowa kompleksu obiektów dla szkoły i punktu przedszkolnego ma być oparta o połączenie z istniejącym budynkiem sali gimnastycznej. Podczas budowy nowego obiektu należy uwzględnić budowę nowego boiska (opracowano już dokumentację projektową na budowę boiska wielofunkcyjnego ze sztuczną nawierzchnią).

Podsumowanie problemów w sferze funkcjonalno - przestrzennej

Istnieje potrzeba:

- modernizacji dróg przebiegających przez teren sołectwa oraz budowa na niektórych z nich infrastruktury towarzyszącej np. oświetlenie, chodniki, ciągi rowerowe, itp. ul. Rzeczna,
- zwiększenia dostępu dla nowych inwestorów poprzez uzbrojenie terenów inwestycyjnych,
- udostępnienia infrastruktury sportowej/rekreacyjnej (plac zabaw, boisko wielofunkcyjne),
- istnieje potrzeba zwiększenia dostępu do wysokiej jakości usług zdrowotnych,
- istnieje potrzeba wyposażenia placówek edukacyjnych znajdujących się na podobszarze rewitalizacji,
- istnieje potrzeba modernizacji infrastruktury sportowej i rekreacyjnej.

Sfera techniczna

Budowa (rozbudowa) nowego budynku szkoły wraz z termomodernizacją i modernizacją sali gimnastycznej. W najbliższym czasie budynek szkoły zostanie wyburzony. Pozostanie jedynie hala gimnastyczna do której należy dobudować nowy obiekt.

Budynek w Woli Morawickiej

Budynek sali gimnastycznej przeznaczonej do termomodernizacji i remontu

pow. zabudowy: 565,5 m²

kubatura: 3135,0m³

Budynek istniejącej sali gimnastycznej przeznaczony do termomodernizacji i remontu:

Budynek częściowo dwukondygnacyjny i częściowo jednokondygnacyjny (sala gimnastyczna), niepodpiwniczony, przykryty dachem dwuspadowym oparty na więzarach z drewna klejonego.

Konstrukcja budynku tradycyjna murowana z elementami żelbetowymi, stropy między piętrowe prefabrykowane, żelbetowe. Komunikacja pionowa odbywa się za pomocą niewydzielonej żelbetowej klatki schodowej, w obrębie której znajduje się wyjście na zewnątrz (ewakuacyjne). W budynku na poszczególnych kondygnacjach znajdują się następujące funkcje: parter – komunikacja pozioma z dojściem do łącznika i klatka schodowa, sala gimnastyczna, zaplecze magazynowe Sali gimnastycznej, pokój nauczycieli WF, natryski damski i męski wraz z sanitariatami, przebieralnia damska i męska, WC ogólnodostępne dostosowane dla osób niepełnosprawnych. piętro – komunikacja pozioma z dojściem do klatki schodowej otwarte częściowo na przestrzeń Sali gimnastycznej, dwa węzły sanitarne damski i męski, ubikacja dla personelu, sala lekcyjna komputerowa, lekcyjna językowa w miejscu której przewidziano zrealizowanie nowej kotłowni gazowej z wykorzystaniem pomp ciepła typu powietrz-powietrze. W ramach zadania inwestycyjnego przewidziano pełną termomodernizację budynku, oraz lokalizację nowej kotłowni z wykorzystaniem pomp ciepła na piętrze budynku. Przewidziano przebudowę węzłów sanitarnych dostosowując je do współczesnych standardów i potrzeb wynikających z budowy nowego obiektu szkoły.

CHMIELOWICE

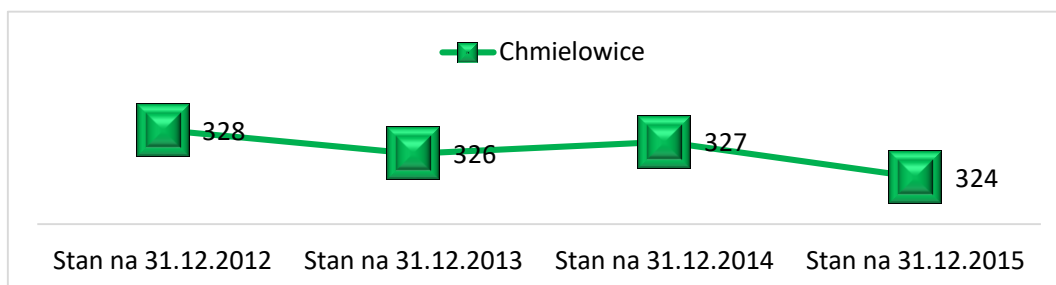
Uzasadnienie wskazania sołectwa **CHMIELOWICE** jako podobszaru rewitalizacji nr 6:

Obszary znajdujące się w sołectwie charakteryzują się kumulacją negatywnych zjawisk społecznych, takich jak bezrobocie, ubóstwo. Na terenie sołectw występują również negatywne zjawiska środowiskowe, gospodarcze, funkcjonalno - przestrzenne. Natomiast obszar ten jest bardzo atrakcyjny turystycznie. Obszar sołectwa znajduje się w granicach Chmielnicko – Szydłowskiego Obszaru Chronionego Krajobrazu. Na danym terenie należy dokonać prac porządkowych zwłaszcza wokół trzech zbiorników, gdzie można utworzyć miejsca integracyjna – wypoczynkowe oraz edukacyjne.

Sfera społeczna

Analizując sferę społeczną wzięto m.in. pod uwagę dane dot. bezrobocia, ubóstwa, korzystania z pomocy Miejsko - Gminnego Ośrodka Pomocy Społecznej a także niewystarczający dostęp mieszkańców do usług społecznych itp. Według danych UMiG w Morawicy podobszar rewitalizacji zamieszkuje (stan na 31.12.2015r.) 324 osób to o 4 osoby mniej niż w roku 2012. Największą część społeczeństwa 62,04% stanowi ludność w wieku produkcyjnym tj. w wieku zdolności do pracy. Wiek emerytalny osiągnęło 18,52% mieszkańców sołectwa. W wieku przedprodukcyjnym w roku 2015 Chmielowice zamieszkiwało 19,44% ogółu mieszkańców. Niepokojącym zjawiskiem na terenie sołectwa jest spadek liczby mieszkańców do 25 r. ż. przy jednoczesnym wzroście liczby osób w wieku 60+. W 2015r. 60 osób zamieszkujących podobszar to osoby w wieku 60+. Mieszkańców w wieku do 25 lata było natomiast 111. Świadczy to o tym, że mieszkańcy sołectwa się starzeją – tendencje te budzą uzasadnione obawy o przyszłość podobszaru.

Wykres 9 Liczba mieszkańców podobszaru rewitalizacji nr 6 w latach 2012-2015



Źródło: opracowanie własne na podstawie danych UMiG w Morawicy

Na terenie podobszaru rewitalizacji głównymi powodami udzielania pomocy i wsparcia przez Miejsko – Gminny Ośrodek Pomocy Społecznej w Morawicy w 2015r. było: ubóstwo, bezrobocie, długotrwała lub ciężka choroba. W poprzednich latach (2013-2014) powyższy ranking wyglądał podobnie. To co jest niepokojące to stopniowy wzrost liczby osób pobierających zasiłki z M-GOPS praktycznie we wszystkich kategoriach. Powody udzielania pomocy i wsparcia według liczby rodzin korzystających z pomocy Miejsko – Gminny Ośrodek Pomocy Społecznej w Morawicy w latach 2014 - 2015 r. przedstawiają się następująco:

- 10 osób z terenu sołectwa w 2015r. pobierało pomoc z powodu bezrobocia. Względem roku 2013 nastąpił wzrost o 10 osób.
 - 20 osób z terenu sołectwa w 2015r. pobierało zasiłek z powodu ubóstwa względem roku 2013 nastąpił wzrost o 11 osób.
 - Również w przypadku liczby osób pobierających zasiłek z powodu długotrwałej lub ciężkiej choroby nastąpił wzrost. W 2013r. jedna osób korzystała z pomocy z tego powodu w 2015r. takich osób jest już 10.
 - Na stałym poziomie utrzymuje się liczba osób korzystając z pomocy ośrodka z powodu bezradności w sprawach opiekuńczo – wychowawczych 92 osoby od 2013r.)
 - W zrosła w ostatnich latach liczba osób zamieszkujących sołectwo Chmielów korzystająca z pomocy z powodu alkoholizmu (3 osoby w 2015r.- wzrost względem 2013 o 3 osoby)
 - stały natomiast 28 mieszkańców pobierało w 2015r. zasiłek okresowy
 - 23 osoby z terenu sołectwa w 2015r. pobierało zasiłek celowy.
 - Z zasiłków celowych w 2015r. korzystało 4 mieszkańców Chmielowic.
 - Z zasiłków stałych korzystał 1 mieszkaniec natomiast z zasiłku okresowego dwóch.
- 11 przestępstwa/wykroczenia popełniono na terenie sołectwa w ciągu ostatnich 3 lat
 - 8 osoby na koniec 2015r. było zarejestrowane w Powiatowym Urzędzie Pracy w Kielcach jako osoby bezrobotne

Tabela 66 Osoby bezrobotne na terenie sołectwa Chmielowice w latach 2013-2015

Miejscowość	2013	% do ogółu osób w wieku aktywności zawodowej w sołectwie	2014	% do ogółu osób w wieku aktywności zawodowej w sołectwie	2015	% do ogółu osób w wieku aktywności zawodowej w sołectwie
Chmielowice	21	10,19%	15	7,4%	8	4,0%

Źródło: Powiatowy Urząd Pracy w Kielcach

W tabelach poniżej zamieszczone są średnie wyniki egzaminów zewnętrznych uczniów z Chmielowic. Uczniowie potrzebują wsparcia z przedmiotów ścisłych.

Tabela 67: Wyniki szkół podstawowych ze sprawdzianu przeprowadzonego w roku szkolnym 2014/2015

Szkoła	Część 1		język polski	matematyka	język angielski	
	Liczba zadających	wynik%	wynik%	wynik%	liczba zdających	wynik w%
Publiczna Szkoła Podstawowa	6	74,8	77	72,5	6	94,2

Źródło: Opracowanie własne na podstawie danych Okręgowej Komisji Egzaminacyjnej w Łodzi maj 2016r

Potencjały w sferze społecznej:

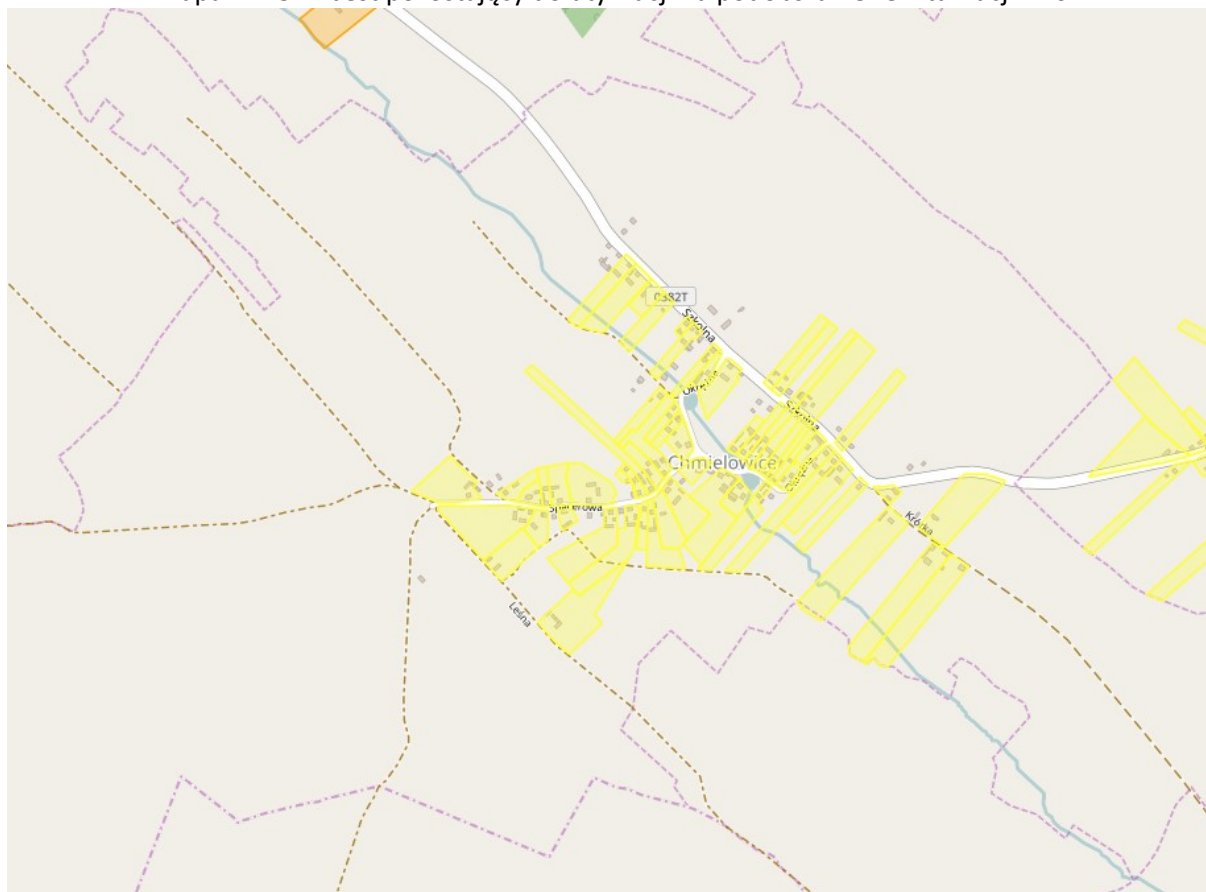
Na terenie sołectwa działa Towarzystwo Przyjaciół Chmielowic, które prowadzi szkołę podstawową.

Jak wynika z powyższych danych na podobszarze rewitalizacji pojawiają się liczne problemy społeczne (m.in. bezrobocie, ubóstwo, niezadawalająca jakość usług społecznych – edukacyjnych, starzejące się społeczeństwo itp.). Należy zatem podjąć szereg kompleksowych i wieloaspektowych działań społecznych m.in. działań skierowanych do osób starszych, dzieci w wieku szkolnym aby zniwelować lub zlikwidować występujące tu problemy. Istnieje również potrzeba wspierania i wykorzystywania potencjałów jakie drzemią na tym obszarze.

Sfera środowiskowa

Z danych UMiG w Morawicy wynika, iż na terenie Chmielowic pozostało jeszcze do utylizacji 10 790 kg azbestu tj. 3,3% azbestu pozostającego do utylizacji na terenie gminy.

Mapa nr 15 Azbest pozostający do utylizacji na podobszarze rewitalizacji nr 6



Źródło: <http://esip.bazaazbestowa.gov.pl/>

Legenda: **I stopień**, **II stopień**, **III stopień**

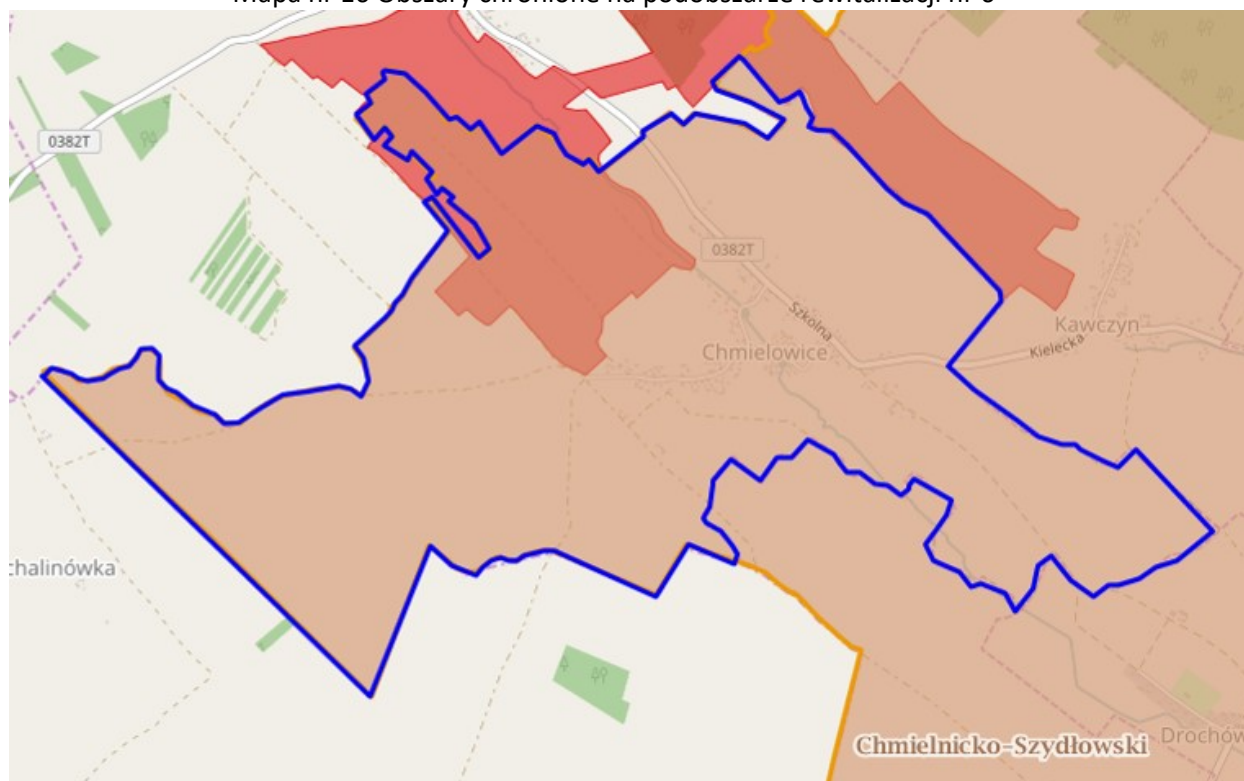
Zgodnie z przeprowadzoną przez Wojewódzki Inspektorat Ochrony Środowiska w Kielcach oceną jakości powietrza w województwie świętokrzyskim w 2015 roku obszar sfery świętokrzyskiej (do której należy Miasto i Gmina Morawica) Strefa świętokrzyska uzyskała klasę C z powodu przekroczeń ponad dopuszczalną częstość stężeń 24-godzinnych pyłu PM10 oraz przekroczenia

poziomu docelowego benzo(a)pirenu. Podobnie jak Kielce, ze względu na niedotrzymanie poziomu celu długoterminowego ozonu, strefa ta otrzymała klasę D2⁷.


Potencjały w obszarze środowiska:

- Na terenie sołectwa występują fragmenty Chmielnicko-Szydłowskiego Obszaru Chronionego Krajobrazu
- Na terenie sołectwa znajduje się fragment obszaru NATURA 2000 Ostoja Sobkowsko-Korytnicka - PLH260032

Mapa nr 16 Obszary chronione na podobszarze rewitalizacji nr 6



Źródło: opracowanie własne na podstawie <http://geoserwis.gdos.gov.pl/mapy/>

Legenda: ■ Użytki ekologiczne ■ Rezerваты ■ Parki Krajobrazowe ■ Parki Narodowe ■ Obszar Chronionego Krajobrazu ■ Zespoły Przyrodniczo Krajobrazowe ■ Natura 2000 – obszary ptasie ■ Natura 200 Obszary siedliskowe ■ Stanowiska dokumentujące  Pomnik przyrody

W związku z powyższymi danymi należy stwierdzić na analizowanym podobszarze rewitalizacji występują problemy środowiskowe. Analiza stanu środowiska wskazuje na potrzebę przeprowadzenia działań mających na celu m.in.:

- zmniejszenie emisji substancji szkodliwych do środowiska poprzez projekty parasolowe, modernizację oświetlenia, termomodernizację budynków itp.,
- zmniejszenie ilości azbestu pozostającego do utylizacji,
- edukację ekologiczną.

⁷ klasa C (D2) – jeżeli stężenia zanieczyszczeń na terenie strefy przekraczają poziomy dopuszczalne, poziomy docelowe, poziomy celów długoterminowych (D2)

Sfera gospodarcza

Z danych GUS (stan na 31.12.2015r.) wynika iż w Chmielowicach funkcjonuje zaledwie 16 firm tj. 1,1% wszystkich podmiotów gospodarczych prowadzi działalność na terenie gminy. Na terenie Chmielowic co roku rejestrowana jest bardzo mała ilość nowych podmiotów. W ciągu 4 ostatnich lata na terenie sołectwa zarejestrowano tylko 4 nowe firmy.

Sfera funkcjonalno – przestrzenna

Na podobszarze rewitalizacji istnieje potrzeba zwiększenia dostępu do infrastruktury edukacyjnej.

Tabela 68: Stan bazy - Publiczna Szkoła Podstawowa w Chmielowicach

Liczba sal lekcyjnych	2
Wyposażenie sali komputerowej	BRAK na wyposażeniu sali lekcyjnych jest 2 komputery stacjonarne, 2 laptopy i tablica interaktywna
Wyposażenie sali gimnastycznej	Podstawowy sprzęt sportowy
Sala multimedialna	BRAK
Stołówka	BRAK
Biblioteka	TAK
Sala gimnastyczna	BRAK
Boisko	TAK

Źródło: Opracowanie własne na podstawie danych Urzędu Miasta i Gminy w Morawicy

POTRZEBY NIEINWESTYCYJNE

Obecnie jednym z głównych problemów z jakim boryka się placówka to stare wyeksploatowane pomoce dydaktyczne do prowadzenia zajęć. W najbliższym czasie należałoby zakupić m.in. materace gimnastyczne, piłki, siatki, pachołki, sprzęt komputerowy i multimedialny

Istnieje również potrzeba modernizacji i udostępnienia infrastruktury turystyczno – rekreacyjnej. Na terenie sołectwa znajdują się trzy zbiorniki wodne, które w chwili obecnej są niewykorzystywane.

Obszar, na którym znajdują się zbiorniki w Chmielowicach leży na terenie obszaru chronionego krajobrazu. Otoczenie wokół zbiorników jest w chwili obecnej zaniedbane, zarośnięte (nieuporządkowany). Same stawy również wymagają prac porządkowych modernizacyjnych. Na terenie sołectwa Morawica również istnieje potrzeba zagospodarowania nowych terenów integracyjno - rekreacyjnych. Przy Zespole Placówek Oświatowych w Morawicy istnieje potrzeba budowy placu rekreacyjnego w tym wykonanie bieżni lekkoatletycznej, stanowisko do skoku w dal oraz rzutnie. Na tak zwanym „starym osiedlu” brakuje placu zabaw.

Zbiornik na działce nr 172 – STAWI

Poziom lustra wody zainwentaryzowany geodezyjnie – 267,4 m n.p.m. Powierzchnia lustra wody na w/w poziomie – 813,0 m2. Pojemność zbiornika w stanie przedprojektowym - ~400,0m3. Zasilanie zbiornika w wodę – przepływ ze zbiornika STAW II plus wody opadowe. Stan biologiczny stawu – woda zanieczyszczona i niedotleniona; fauna i flora uboga. Skarpy nieregularne, porośnięte trawą i samosiejkami krzewów, na styku z linią wody- roślinność nawodna. Położenie stawu w bezpośredniej bliskości z ciągiem drogowym ulicy Okrężnej, pod którą przebiega przepust przepływowy 2Ø500 ograniczony obustronnie przyczółkami betonowymi. Przyczółki w różnym stopniu zdegradowane technicznie, oba do remontu. Dno stawu około 30 do 40 cm poniżej lustra wody, mocno zanieczyszczone: karpina, kamienie, elementy śmieci komunalnych, a to wszystko na warstwie naturalnych osadów organicznych nieustalonej miąższości warstwy. Odpływ do rowu

melioracyjnego odbywa się przez betonowy przepust skrzynkowy o przekroju 120x80 cm pod drogą wewnętrzną. Stan techniczny przepustu: elementy betonowe – stopień zużycia – średni, do remontu; szandory drewniane w prowadnicach stalowych – zużycie całkowite: do wymiany.

Zbiornik na działce nr 180 – STAWII

Poziom lustra wody zainwentaryzowany geodezyjnie – 267,4 m n.p.m. Powierzchnia lustra wody na w/w poziomie – 1215,0 m². Pojemność zbiornika w stanie przedprojektowym - ~600,0 m³. Zasilanie zbiornika w wodę: przepływ ze zbiornika z nieruchomości prywatnej; wody opadowe; wody z odwodnienia drogowego /dwa wpusty Ø500/; Stan biologiczny stawu – woda zanieczyszczona i niedotleniona; fauna i flora uboga. Skarpy nieregularne, porośnięte trawą i samosiejkami krzewów, na styku z linią wody praktycznie brak roślinności nawodnej. Położenie stawu w bezpośredniej bliskości z ciągiem drogowym ulicy Okrężnej, pod którą przebiega przepust odpływowy Ø500. Dno stawu około 30 do 40 cm poniżej lustra wody, mocno zanieczyszczone: karpina, kamienie, elementy śmieci komunalnych, a to wszystko na warstwie naturalnych osadów organicznych o nieustalonej miąższości warstwy. Dopływ ze stawu prywatnego – nieurządzony, przepływy nie mogą być kontrolowane w sytuacji podwyższonych stanów wody. Odpływ do STAWUI. Na wschodnio-południowej pierzei linia brzegowa zbliżona jest do zabudowy siedliskowej, a skutkiem tego są trwale zawilgocone ściany przyległych budynków.

Zbiornik na działce nr 162/4 – STAWIII

Poziom lustra wody zainwentaryzowany geodezyjnie – 266,1 m n.p.m. Powierzchnia lustra wody na w/w poziomie – 1064,0 m². Pojemność zbiornika w stanie przedprojektowym - ~500,0 m³. Zasilanie zbiornika w wodę: przepływ ze zbiorników położonych wyżej; wody opadowe z systemu melioracji; Stan biologiczny stawu – woda zanieczyszczona i niedotleniona; fauna i flora uboga. Skarpy nieregularne, porośnięte trawą i samosiejkami krzewów. Położenie stawu w bezpośredniej bliskości z ciągiem drogowym ulicy Okrężnej, pod którą przebiega przepust odpływowy do systemu melioracji. Dno stawu około 30 do 40 cm poniżej lustra wody, mocno zanieczyszczone: karpina, kamienie, elementy śmieci komunalnych, a to wszystko na warstwie naturalnych osadów organicznych o nieustalonej miąższości warstwy. Zbiornik ogrodzony siatką na słupkach stalowych. Stan techniczny – zużycie całkowite. Ogrodzenie wymaga wymiany.

Podsumowanie problemów w sferze funkcjonalno - przestrzennej

Istnieje potrzeba:

- modernizacji dróg przebiegających przez teren sołectwa oraz budowa na niektórych z nich infrastruktury towarzyszącej np. oświetlenie, chodniki, ciągi rowerowe, itp.,
- zwiększenia dostępu do wysokiej jakości usług edukacyjnych poprzez organizację dodatkowych zajęć oraz wyposażenie szkoły,
- udostępnienia infrastruktury sportowej/rekreacyjnej (plac zabaw, boisko wielofunkcyjne),
- zagospodarowanie przestrzeni publicznej na cele rekreacyjno – integracyjne,
- istnieje potrzeba zwiększenia dostępu do wysokiej jakości usług zdrowotnych,
- istnieje potrzeba wyposażenia placówek edukacyjnych znajdujących się na obszarze rewitalizacji.

Sfera techniczna

Istnieje potrzeba modernizacji i termomodernizacja budynku szkoły. Stan budynku należy określić jako zadawalający. Budynek należy ocieplić oraz zabezpieczyć kominy. Należy również wybudować altanę przy boisku sportowym. Głównym zadaniem inwestycyjnym przy szkole w Chmielowicach jest termomodernizacja budynku wraz z modernizacją systemu ogrzewania i pozyskiwania energii elektrycznej. Została opracowana dokumentacja projektowa dla tego zadania, ale do jej wykonania konieczne jest pozyskanie zewnętrznego dofinansowania.

DĘBSKA WOLA

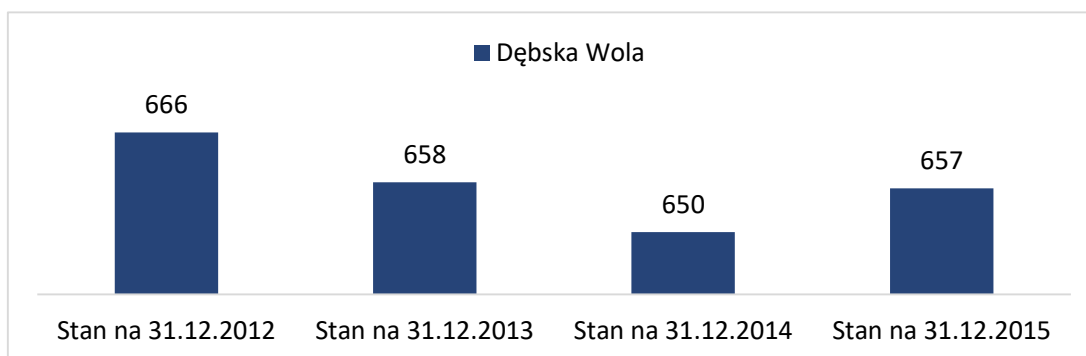
Uzasadnienie wskazania sołectwa **DĘBSKA WOLA** jako podobszaru rewitalizacji nr 7:

Obszary znajdujące się w sołectwie Dębska Wola charakteryzują się kumulacją negatywnych zjawisk społecznych, takich jak bezrobocie, ubóstwo. Na terenie sołectw występują również negatywne zjawiska środowiskowe, gospodarcze, funkcjonalno - przestrzenne. Natomiast obszar jest bardzo atrakcyjne inwestycyjne. W Dębskiej Woli zlokalizowane są tereny inwestycyjne, które w części należy dozbudować (m.in. budowa drogi dojazdowej). Wsparcie tych obszarów wpłynie m.in. na poprawę konkurencyjności gminy, pobudzenie rozwoju społeczno – gospodarczego gminy, podniesienie, jakości życia w gminie poprzez rozwój rynku pracy.

Sfera społeczna

Na podobszarze rewitalizacji mieszka 657 osób (stan na 31.12.2015r) to o 9 osób mniej niż w 2012r. Największą część społeczeństwa sołectwa 63,01% stanowi ludność w wieku produkcyjnym tj. w wieku zdolności do pracy. Wiek emerytalny osiągnęło 18,26% mieszkańców Dębskiej Woli. W wieku przedprodukcyjnym w roku 2015 sołectwo zamieszkiwało 18,72% ogółu mieszkańców. Niepokojącym zjawiskiem na terenie sołectwa jest wzrostu liczby osób w wieku 61+ w 2015r. było to 120 osób.

Wykres 10 Liczba mieszkańców podobszaru rewitalizacji nr 7 w latach 2012-2015



Źródło: opracowanie własne na podstawie danych UMiG w Morawicy

Na terenie podobszaru rewitalizacji głównymi powodami udzielania pomocy i wsparcia przez Miejsko – Gminny Ośrodek Pomocy Społecznej w Morawicy w 2015r. było: bezrobocie, ubóstwo, długotrwała lub ciężka choroba. W poprzednich latach (2013-2014) powyższy ranking wyglądał podobnie. Powody udzielania pomocy i wsparcia według liczby rodzin korzystających z pomocy Miejsko – Gminny Ośrodek Pomocy Społecznej w Morawicy w latach 2014 -2015 r. przedstawiają się następująco:

- 32 rodzin (co stanowi 7,7% ogółu rodzin korzystających z pomocy ośrodka) zamieszkiwało sołectwo Dębska Wola.
- 24 osoby z terenu sołectwa w 2015r. pobierało zasiłek okresowy natomiast 2 mieszkańców pobierało w 2015r. zasiłek stały
- Zwiększyła się liczba osób zamieszkujących teren sołectwa pobierających zasiłek celowy. W 2015r. było to 45 osób podczas gdy rok wcześniej 43.
- Zasiłek celowy w 2015r. pobierało 41 mieszkańców Brzezin (tj. 10,7% ogółu osób pobierających to świadczenie)
- Zwiększyła się w ostatnich latach liczba osób korzystających z pomocy z powodu bezrobocia zamieszkująca teren sołectwa. W 2015r. było to 59 osób co stanowiło 11,1% ogółu osób korzystających podczas gdy dwa lata wcześniej osób takich było 30 (2 miejsce w gminie).

- 51 osób w 2015r. pobierało zasiłek z powodu ubóstwa tj. 15,4% ogółu pobierających (1 miejsce w gminie)
- Zmalała liczba mieszkańców sołectwa pobierających zasiłek z tytułu niepełnosprawności (5 osób w 2015r. 9 osób w 2014r.)
- 38 osób, co stanowiło 10,6% ogółu osób korzystających skorzystało w 2015r. z zasiłku z tytułu długotrwałej lub ciężkiej choroby. Względem roku 2013 nastąpił wzrost aż o 23 osoby.
- 44 osób skorzystały ze świadczeń pomocy społecznej w zakresie zasiłku z tytułu bezradności w sprawach opiekuńczo-wychowawczych (tj. 11,1% ogółu korzystających z tego świadczenia).
- 11 osób skorzystały w 2015r. z zasiłku z powodu alkoholizmu (3 miejsce w gminie).

Bezpieczeństwu publicznemu zagraża przestępczość, która jest zjawiskiem dynamicznym i, podobnie jak społeczeństwo, podlega rozwojowi. Choć stanowi margines życia społecznego poprzez swą intensywność i częstotliwość może mieć wpływ na formowanie się postaw i zachowań ludności oraz odciskać dotkliwie piętno na jej funkcjonowaniu. Na terenie podobszaru w okresie ostatnich trzech lat popełniono 25 przestępstw i wykroczeń

Bezrobocie to zjawisko polegające na tym, że pewna część ludzi zdolnych do pracy, poszukujących pracy i akceptujących istniejący poziom wynagrodzenia nie znajduje zatrudnienia. 35 osoby na koniec 2015r. było zarejestrowane w Powiatowym Urzędzie Pracy w Kielcach jako osoby bezrobotne z obszaru sołectwa Dębska Wola. Poniższ tabela przedstawia dane nt. bezrobocia na podobszarze rewitalizacji w latach 2013-2015.

Tabela 69 Liczba osób bezrobotnych na podobszarze rewitalizacji w latach 2013-2015

Miejscowość	2013	% do ogółu osób w wieku aktywności zawodowej w sołectwie	2014	% do ogółu osób w wieku aktywności zawodowej w sołectwie	2015	% do ogółu osób w wieku aktywności zawodowej w sołectwie
Dębska Wola	57	13,64%	47	11,5%	35	8,5%

Źródło: Powiatowy Urząd Pracy w Kielcach

O niskiej jakości edukacji na podobszarze rewitalizacji świadczą wyniki z egzaminów zewnętrznych.

Tabela 70: Wyniki szkół podstawowych ze sprawdzianu przeprowadzonego w roku szkolnym 2014/2015

Szkoła	Część 1		język polski	matematyka	język angielski	
	Liczba zadających	Wynik %	wynik%	Wynik %	liczba zdających	wynik %
Szkoła Podstawowa im. Jakuba Szelesta w Dębskiej Woli	36	54	63,4	44,2	36	69,5

Źródło: Opracowanie własne na podstawie danych Okręgowej Komisji Egzaminacyjnej w Łodzi

Uczniowie z Dębskiej Woli w roku szkolnym 2014/2015 uzyskali najniższe w gminie wyniki z sprawdzianów klas 6. Na niskie wyniki sprawdzianu w Dębskiej Woli wpłynął fakt, iż w klasie VI a, na osiemnastu uczniach siedmioro dzieci posiadało opinie Poradni Pedagogiczno – Psychologicznej stwierdzające niski poziom możliwości poznawczych ucznia (z pogranicza normy, mniejsze niż przeciętne) i zalecenie o dostosowaniu poziomu wymagań nauczycieli do indywidualnych potrzeb i możliwości. W celu podniesienia wyników nauczania i jakości pracy szkoły komisja złożona z trzech nauczycieli opracowała Program Naprawczy, który wdrożono do realizacji w roku szkolnym 2015/2016.

Tabela 71 Liczba uczniów na podobszarze rewitalizacji nr 7 w latach 2012-2016

Placówka	Podmiot prowadzący	Liczba uczniów			
		2012/2013	2013/2014	2014/2015	2015/2016
Szkoła Podstawowa im. Jakuba Szelesta w Dębskiej Woli	Gmina Morawica	184	165	143	128

Źródło: Kompleksowy Plan Rozwoju Szkół na terenie Gminy Morawica

Potencjały w sferze społecznej:

Na terenie sołectwa działa 10 organizacji pozarządowych:

1. Stowarzyszenie Klub Sportowy „Moravia”
2. Stowarzyszenie Przyjaciół Młodzieżowej Orkiestry Dętej w Morawicy
3. Fundacja Możesz Więcej
4. Towarzystwo Przyjaciół Ziemi Morawickiej
5. Stowarzyszenie Przedsiębiorców Gminy Morawica
6. Zespół Pieśni i Tańca „Morawica”
7. Młodzieżowa Orkiestra Dęta Gminy Morawica
8. KAPELA LUDOWA MIECZYŚŁAWA KUCHARSKIEGO Z DĘBSKIEJ WOLI
9. Chór Towarzystwa Przyjaciół Ziemi Morawickiej
10. Zespół Folkowy „Morawianie”

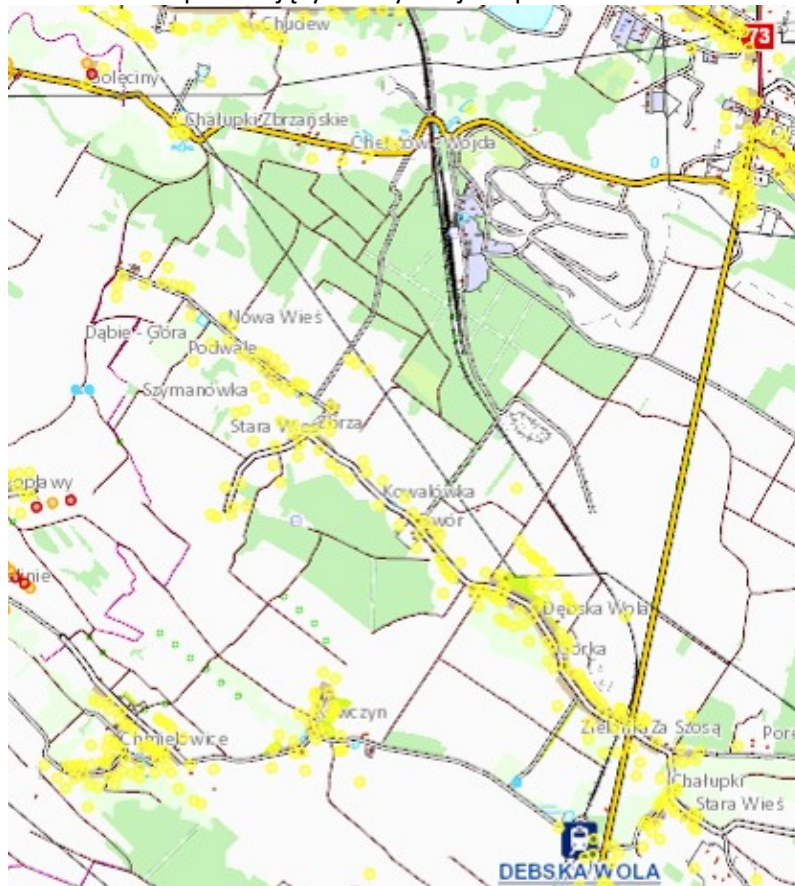
Liczba mieszkańców do 25 r. ż. na terenie sołectwa jest dość wysoka – na koniec 2015r. takich osób było 208 tj. 31,66% ogółu mieszkańców sołectwa. Duży potencjał sołectwa stanowią uzdolnione dzieci i młodzież.

Jak wynika z powyższych danych na podobszarze rewitalizacji pojawiają się liczne problemy społeczne (m.in. bezrobocie, ubóstwo, niezadawalająca jakość usług społecznych – edukacyjnych, zdrowotnych, starzejące się społeczeństwo itp.). Należy zatem podjąć szereg kompleksowych i wieloaspektowych działań społecznych m.in. działań skierowanych do osób starszych, dzieci w wieku szkolnym aby zniwelować lub zlikwidować występujące tu problemy. Istnieje również potrzeba wspierania i wykorzystywania potencjałów jakie drzemią na tym obszarze. Na terenie podobszaru działają stowarzyszenia, które należy wspierać.

Sfera środowiskowa

Analizując sferę środowiskową wzięto pod uwagę w szczególności dane w zakresie przekroczenia standardów jakości środowiska, obecności odpadów stwarzających zagrożenie dla życia, zdrowia, ludzi bądź stanu środowiska. Z danych UMiG w Morawicy wynika, iż na terenie sołectwa Dębska Wola pozostało jeszcze do utylizacji 14 145 kg azbestu tj. 4,3% azbestu pozostającego do utylizacji na terenie gminy.

Mapa nr 17 Azbest pozostający do utylizacji na podobszarze rewitalizacji nr 7



Źródło: <http://esip.bazaazbestowa.gov.pl/>

Legenda: I stopień, II stopień, III stopień

Jakość powietrza na podobszarze rewitalizacji

Zgodnie z przeprowadzoną przez Wojewódzki Inspektorat Ochrony Środowiska w Kielcach oceną jakości powietrza w województwie świętokrzyskim w 2015 roku obszar sfery świętokrzyskiej (do której należy Miasto i Gmina Morawica) Strefa świętokrzyska uzyskała klasę C z powodu przekroczeń ponad dopuszczalną częstość stężeń 24-godzinnych pyłu PM10 oraz przekroczenia poziomu docelowego benzo(a)pirenu. Podobnie jak Kielce, ze względu na niedotrzymanie poziomu celu długoterminowego ozonu, strefa ta otrzymała klasę D2⁸.

Potencjały w obszarze środowiska:


- Na terenie sołectwa występują fragmenty Podkieleckiego Obszaru Chronionego Krajobrazu

⁸ klasa C (D2) – jeżeli stężenia zanieczyszczeń na terenie strefy przekraczają poziomy dopuszczalne, poziomy docelowe, poziomy celów długoterminowych (D2)

Mapa nr 18 Obszary chronione na terenie sołectwa Dębska Wola



Źródło: opracowanie własne na podstawie <http://geoserwis.gdos.gov.pl/mapy/>

Legenda: ■ Użytki ekologiczne ■ Rezerваты ■ Parki Krajobrazowe ■ Parki Narodowe ■ Obszar Chronionego Krajobrazu ■ Zespoły Przyrodniczo Krajobrazowe ■ Natura 2000 – obszary ptasie ■ Natura 200 Obszary siedliskowe ■ Stanowiska dokumentujące  Pomnik przyrody

W związku z powyższymi danymi należy stwierdzić, iż na analizowanym podobszarze rewitalizacji występują problemy środowiskowe. Analiza stanu środowiska wskazuje na potrzebę przeprowadzenia działań mających na celu m.in.:

- zmniejszenie emisji substancji szkodliwych do środowiska poprzez projekty parasolowe, modernizację oświetlenia, termomodernizację budynków itp.,
- zmniejszenie ilości azbestu pozostającego do utylizacji,
- edukację ekologiczną.

Sera gospodarcza

Na podobszarze rewitalizacji funkcjonuje 41 firm tj. 2,8% wszystkich podmiotów gospodarczych prowadzi działalność na terenie gminy. Co roku niewielka ilość nowych podmiotów rejestrowana jest na obszarze Dębskiej Woli. W roku 2015 było to zaledwie 6 nowych podmiotów.

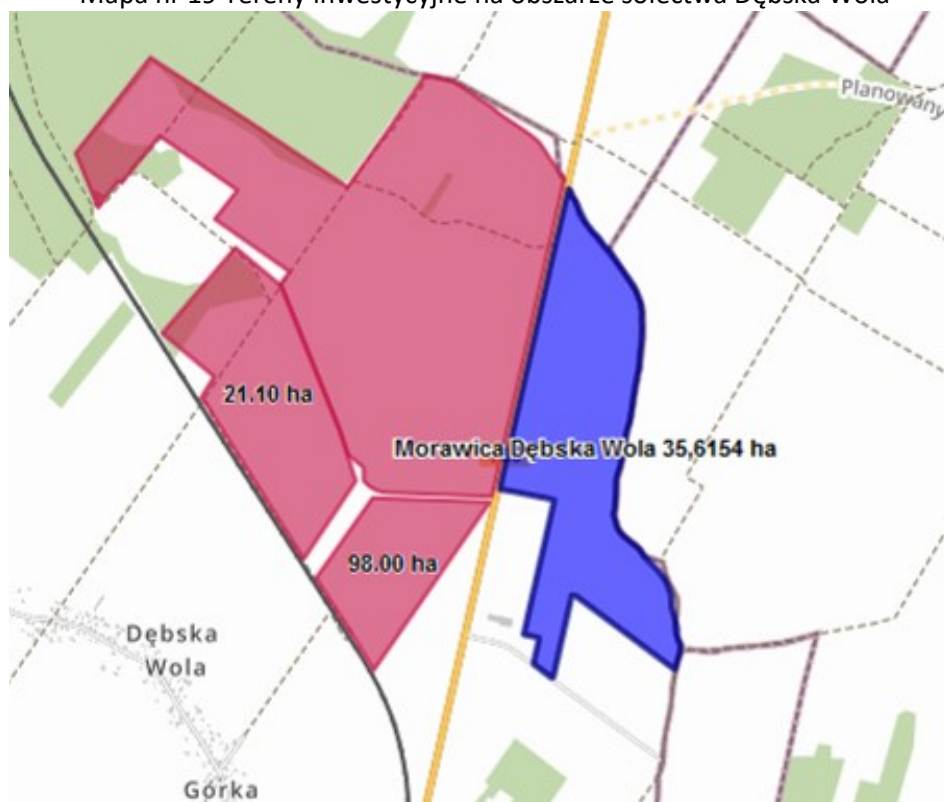
Potencjały w obszarze gospodarczym:

Na terenie sołectwa znajdują się tereny inwestycyjne, które mogą ściągnąć inwestorów do gminy.

Obszar nr 1

Teren inwestycyjny znajdujący się w Dębskiej Woli - ok. 8km od granicy miasta i 16km od centrum Kielc. Grunt ten stanowi kompleks kilku działek o łącznej powierzchni około 38 ha położonych bezpośrednio przy drodze wojewódzkiej nr 766 i obok linii kolejowej relacji Kielce - Busko Zdrój z możliwością budowy bocznicy. Zaledwie 2 km stąd przebiega droga krajowa nr 73 Kielce - Tarnów, a w odległości 15km znajduje się droga ekspresowa S7 relacji Gdańsk - Warszawa - Kraków - Chyżne. W miejscowym planie zagospodarowania przestrzennego tereny te przeznaczone pod budownictwo przemysłowe. Grunt ten posiada dostęp do sieci wodociągowej i kanalizacyjnej, istnieje także możliwość budowy przyłącza energetycznego. Ewentualną budowę gazociągu można uzgadniać z operatorem sieci.

Mapa nr 19 Tereny inwestycyjne na obszarze sołectwa Dębska Wola



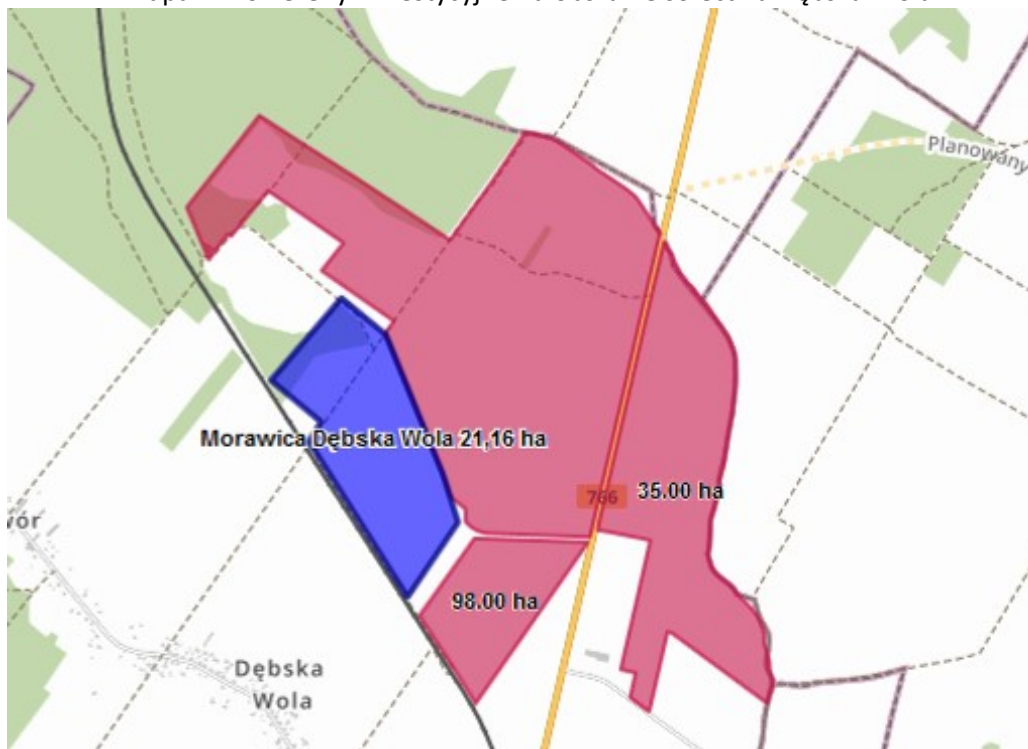
Źródło:

http://www.morawica.pl/asp/pl_start.asp?typ=14&menu=260&strona=1&sub=2&subsub=257

Obszar nr 2

Teren inwestycyjny znajdujący się w Dębskiej Woli - ok. 9km od granicy miasta i 17km od centrum Kielc. Grunt ten stanowi kompleks kilku działek o łącznej powierzchni około 21ha położonych w pobliżu drogi wojewódzkiej nr 766 i bezpośrednio przy linii kolejowej nr 73 relacji Kielce - Busko Zdrój. Dojazd na teren drogą gminną. Zaledwie 3 km stąd przebiega droga krajowa nr 73 Kielce - Tarnów, a w odległości 15km znajduje się droga ekspresowa S7 relacji Gdańsk - Warszawa - Kraków - Chyżne. W miejscowym planie zagospodarowania przestrzennego tereny te przeznaczone pod budownictwo przemysłowe. Opracowano dokumentację techniczną na budowę sieci kanalizacyjnej i wodociągowej oraz drogi dojazdowej z masy asfaltowej. Istnieje możliwość budowy przyłącza energetycznego. Ewentualną budowę gazociągu można uzgadniać z operatorem sieci. Na własny koszt wydzielamy działki o powierzchni odpowiadającej potrzebom inwestorów. Teren nie jest włączony do Specjalnej Strefy Ekonomicznej „Starachowice”.

Mapa nr 20 Tereny inwestycyjne na obszarze sołectwa Dębska Wola



Źródło:

http://www.morawica.pl/asp/pl_start.asp?typ=14&menu=260&strona=1&sub=2&subsub=257

Sfera funkcjonalno - przestrzenna

Istnieje potrzeba:

- modernizacji dróg przebiegających przez teren sołectwa oraz budowa na niektórych z nich infrastruktury towarzyszącej np. oświetlenie, chodniki, ciągi rowerowe, itp.,
- modernizacji budowy nowego wodociągu,
- udostępnienia większej liczby miejsc opieki nad dziećmi do lat 3,
- udostępnienia infrastruktury sportowej/rekreacyjnej (plac zabaw),
- modernizacja terenu wokół zbiornika wodnego,
- istnieje potrzeba zwiększenia dostępu do wysokiej jakości usług zdrowotnych,
- istnieje potrzeba doposażenia placówek edukacyjnych znajdujących się na podobzszarce rewitalizacji.

Tabela 72: Stan bazy - Szkoła Podstawowa im. Jakuba Szelesta w Dębskiej Woli

Liczba sal lekcyjnych	9
Wyposażenie sali komputerowej	Serwer, 10 stanowisk , wideoprojektor, laptop , drukarka , skaner, Oprogramowanie
Wyposażenie sali gimnastycznej	Bramki, drabinki, ławeczki, materace
Sala multimedialna	w 6 salach lekcyjnych tablice multimedialne (laptop, projektor), 4 drukarki
Stołówka	BRAK
Biblioteka	TAK
Sala gimnastyczna	TAK
Boisko	TAK(trawiaste i betonowe)

Źródło: Opracowanie własne na podstawie danych Urzędu Miasta i Gminy w Morawicy

POTRZEBY NIEINWESTYCYJNE

Wśród najważniejszych potrzeb należy wymienić zakup dodatkowych nowoczesnych pomocy dydaktycznych do prowadzenia zajęć (m.in. tablice multimedialne, komputery przenośne) oraz montaż rolet antywłamaniowych na sali gimnastycznej.

Budynki Szkoły Podstawowej Im. Jakuba Szelesta w Dębskiej Woli są w dobrym stanie technicznym. Okresowe przeglądy stanu technicznego dokonywane są na bieżąco, a drobne usterki i zalecenia realizowane w wyznaczonych terminach. W przyszłości na terenie szkoły może powstać boisko wielofunkcyjne ze sztuczną nawierzchnią, gdzie będzie można trenować gry zespołowe jak siatkówka, piłka nożna, koszykówka, piłka ręczna.

Sfera techniczna

- Istnieje potrzeba termomodernizacji budynku będącego w posiadaniu gminy i nadanie mu nowych funkcji kulturalnych.

Obiekt w Dębskiej Woli

Budynek w Dębskiej Woli będący własnością gminy należy zmodernizować i przystosować do pełnienia funkcji kulturalnych/edukacyjnych. W budynku należy przeprowadzić prace termomodernizacyjne.

5. Zasięg przestrzenny obszaru rewitalizacji

Obszar rewitalizacji został wyznaczony w oparciu o pogłębioną diagnozę czynników i zjawisk kryzysowych występujących na obszarze gminy Morawica. W ramach procesu delimitacji szczególnej analizie poddano występowanie negatywnych zjawisk społecznych (w szczególności bezrobocia, ubóstwa, przestępczości, niskiego poziomu edukacji lub kapitału społecznego, niewystarczającego poziomu uczestnictwa w życiu publicznym i kulturalnym) na terenie poszczególnych jednostek terytorialnych. Obszary które zostały wytypowane do programu rewitalizacji charakteryzują się występowaniem największej ilości negatywnych zjawisk społecznych oraz negatywnych zjawisk w co najmniej jednej z następujących sfer:

- gospodarczej (w szczególności w zakresie niskiego stopnia przedsiębiorczości, słabej kondycji lokalnych przedsiębiorstw),
- środowiskowej (w szczególności w zakresie przekroczenia standardów jakości środo-wciska, obecności odpadów stwarzających zagrożenie dla życia, zdrowia, ludzi bądź stanu środowiska),
- przestrzenno-funkcjonalnej (w szczególności w zakresie niewystarczającego wyposażenia w infrastrukturę techniczną i społeczną, braku dostępu do podstawowych usług lub ich niskiej jakości, niedostosowania rozwiązań urbanistycznych do zmieniających się funkcji obszaru, niskiego poziomu obsługi komunikacyjnej, deficytu lub niskiej jakości terenów publicznych),
- technicznej (w szczególności w zakresie degradacji stanu technicznego obiektów budowlanych, w tym o przeznaczeniu mieszkaniowym oraz braku funkcjonowania rozwiązań technicznych umożliwiających efektywne korzystanie z obiektów budowlanych, w szczególności w zakresie energooszczędności i ochrony środowiska).

Zgodnie z metodologią podaną w rozdziale 3 jako **podobszary** rewitalizacji wytypowano fragment **miasta Morawica oraz fragmenty sołectw: Bilcza, Brzeziny, Dębska Wola, Chałupki, Wola Morawicka, Chmielowice.**

Dla wyznaczenia zasięgu podobszarów rewitalizacji kierowano się następującymi przesłankami:

1. na podobszarach tych zidentyfikowano wysokie natężenie negatywnych zjawisk w sferze społecznej oraz gospodarczej, przestrzenno-funkcjonalnej, technicznej i środowiskowej,
2. obszary te jednocześnie mają istotne strategiczne znaczenie dla rozwoju gminy,
3. wybór podobszarów uzyskał całkowitą akceptację zarówno władz gminy jak i akceptację społeczną.

Podobszary rewitalizacji obejmują 2419,77 ha co stanowi 17,23% powierzchni gminy i zamieszkiwane są przez 4629 osób (tj. 29,88% mieszkańców gminy). Obszar ten spełnia kryteria jakie zostały określone w Wytycznych Ministra Infrastruktury i Rozwoju w zakresie rewitalizacji w programach operacyjnych na lata 2014–2020 „Program rewitalizacji łącznie nie obejmuje więcej niż **20%** powierzchni gminy i dotyczy liczby ludności nie większej niż **30%** jej mieszkańców”. Poniżej przedstawiono mapy obrazujące podobszary rewitalizacji.

Liczba mieszkańców Gminy na 31.12.2015r.	15492
Max. 30 % do Programu rewitalizacji	30%
Max. liczba, którą możemy ująć w Programie rewitalizacji	4648
Obecna liczba mieszkańców w PR	4629,00
Obecnie %	29,88%

Tabela 73 Delimitacja

Wyszczególnienie	Stan na 31.12.2015r.	%	Mieszkańcy obszaru rewitalizacji
Bieleckie Młyny	221	1,43%	

Bilcza	3493	22,55%	983
Brudzów	537	3,47%	
Brzeziny	2379	15,36%	500
Chałupki	333	2,15%	333
Chmielowice	324	2,09%	324
Dębska Wola	657	4,24%	657
Drochów Dolny	207	1,34%	
Drochów Górny	188	1,21%	
Dyminy	388	2,50%	
Kawczyn	134	0,86%	
Kuby Młyny	154	0,99%	
Lisów	446	2,88%	
Łąbedziów	292	1,88%	
Morawica	1742	11,24%	1134
Nida	517	3,34%	
Obice	680	4,39%	
Piaseczna Górka	521	3,36%	
Podwole	77	0,50%	
Radomice	602	3,89%	
Wola Morawicka	993	6,41%	696
Zaborze	223	1,44%	
Zbrza	384	2,48%	
RAZEM	15492	1	4627

Wyznaczenie podobszaru rewitalizacji

Morawica jest trzecim sołectwem w gminie pod względem liczby mieszkańców (1742 na 31.12.2015r) co stanowiło 11,24% ogółu mieszkańców gminy. Rewitalizacją zostanie objęty obszar na którym znajdują się m.in. Zespół Placówek Oświatowych w Morawicy, Infrastruktura zdrowotna, zbiornik wodny, obszar ulic Diamentowej, Leśnej, Piotra Ściegiennego. Rewitalizacją zostanie objęty obszar 172 ha na który mieszka 1134 mieszkańców. Poniższa tabela przedstawia liczbę mieszkańców w podziale na ulice. Kolorem zaznaczono ulice nie wchodzące w obszar rewitalizacji

Tabela 74 Mieszkańcy miejscowości Morawica z podziałem na ulice stan na 31.12.2015r.

Nazwa ulicy	Liczba mieszkańców
BUKOWA	12
DĘBOWA	29
DIAMENTOWA	38
DZIAŁKOWA	59
GŁOGOWA	51
GÓRNICZA	41
KASZTANOWA	15
KIELECKA	57
KRÓTKA	51
KS. STANISŁAWA KORNECKIEGO	12
KWIATOWA	22

LESZCZYNOWA	4
LEŚNA	13
LIPOWA	30
ŁĄKOWA	26
ORLA	14
PARKOWA	53
PIŃCZOWSKA	114
POLNA	18
SŁONECZNA	34
SPACEROWA	146
SZKOLNA	79
ŚCIEGIENNEGO	185
WIŚNIOWA	35
WOLNOŚCI	547
WSPÓLNA	9
ZŁOTA	46

Źródło: Urząd Miasta i Gminy w Morawicy

Bilcza jest najliczniejszym sołectwem w gminie (3493 mieszkańców na 31.12.2015r). co stanowiło 22,55% ogółu mieszkańców gminy. Rewitalizacją zostanie objęty obszar wokół zbiornika wodnego, budynków oświatowych, obszar w obrębie ul. Dębowej, Podgórze, Rogatka, Rewitalizacją zostanie objęty obszar 149 ha na który mieszka 985 mieszkańców. W tabeli poniżej kolorem zaznaczono ulice wchodzące w podobszar rewitalizacji

Tabela 75 Liczba mieszkańców miejscowości Bilcza w podzbiór na ulice stan na 31.12.2016r.

Nazwa ulicy	Liczba mieszkańców
AGRESTOWA	14
ALABASTROWA	0
AMETYSTOWA	0
BARYTOWA	5
BAZALTOWA	27
BAŻANTOWA	22
BORÓWKOWA	0
BRYLANTOWA	12
BUKOWA	117
BURSZTYNOWA	14
CISOWA	82
CYPRYSOWA	26
CZEREMCHY	46
DĘBOWA	121
DOŁOMITOWA	21
GRANITOWA	0
JANA PAWŁA II	275
JASKÓŁCZA	1
JAŚMINOWA	25
JAWORNIA	88

JESIONOWA	24
JEŻYNOWA	7
JODŁOWA	28
KALCYTOWA	21
KALINOWA	7
KASZTANOWA	61
KIELECKA	14
KLONOWA	100
KONWALIOWA	18
KORALOWA	3
KREDOWA	8
KROKUSOWA	49
KRÓTKA	39
KRYSTAŁOWA	8
KRZEMIENIOWA	6
KSIĘDZA ŚCIEGIENNEGO	620
KWARCYTOWA	0
LEŚNA	12
LILIOWA	47
LIPOWA	18
MAŁA	28
MARMUROWA	126
MODRZEWIOWA	5
OSIEDŁOWA	29
OSIKOWA	14
PODGÓRZE	144
PODMIEJSKA	2
POGODNA	11
POŁUDNIOWA	0
POZIOMKOWA	12
ROGATKA	122
ROLNICZA	37
RÓŻANA	17
RUBINOWA	5
SEZAMKOWA	0
SKALNA	7
SŁONECZNA	22
SOKOLA	49
SPACEROWA	12
SZAFIROWA	4
SZKOLNA	50
TOPOŁOWA	2
TULIPANOWA	7
WIERZBOWA	33
WIOSENNA	0

WRZOSOWA	15
ZACISZE	18
ZASTAWIE	188
ŹRÓDLANA	19
ŻEROMSKIEGO	519
ŻURAWINOWA	4
ŻWIROWA	1

Źródło: Urząd Miasta i Gminy w Morawicy

Brzeziny są drugim co do liczebności sołectwem w gminie (2379 mieszkańców na 31.12.2015r). co stanowiło 15,4% ogółu mieszkańców gminy. Rewitalizacją zostanie objęty obszar wokół zbiornika wodnego, budynku zespołu szkół teren osiedla „Przy obwodzie”, „Nad Zalewem”. Rewitalizacją zostanie objęty obszar o powierzchni 241 ha zamieszany przez 500 osób.

Sołectwa **Dębska Wola** zamieszkuje obecnie 657 mieszkańców (4,4% ogólnej liczby mieszkańców gminy). Rewitalizacją zostanie objęty cały obszar sołectwa tj. 890,47

Sołectwa **Wola Morawicka** zamieszkuje obecnie 993 mieszkańców (6,4% ogólnej liczby mieszkańców gminy). Rewitalizacją zostanie objęty cały obszar o powierzchni 165 ha który zamieszkuje 696 osób. Poniższa tabela przedstawia liczbę mieszkańców miejscowości w podziale na ulice. Ulice zaznaczone kolorem nie wchodzą w podobszar rewitalizacji

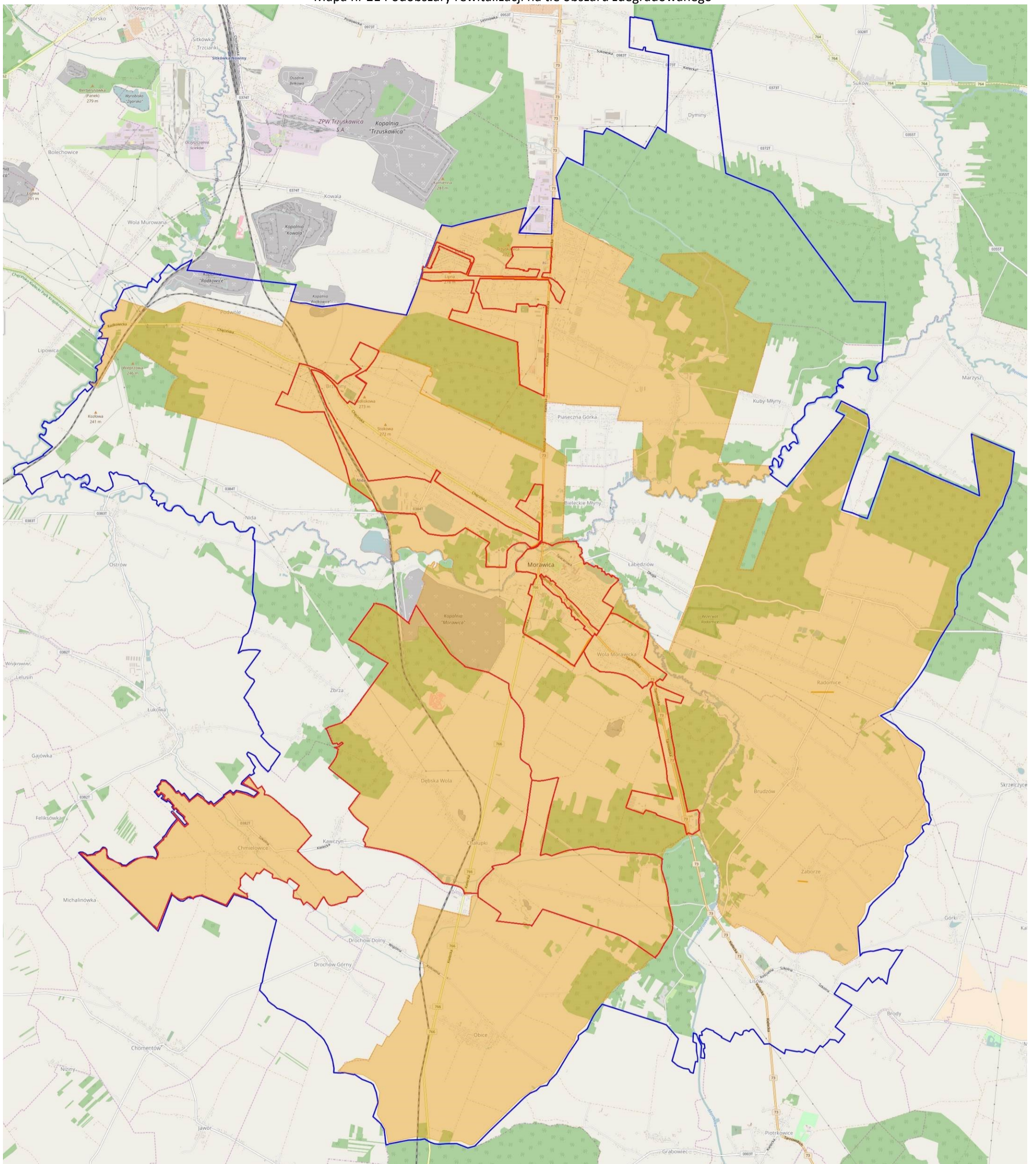
Tabela 76 Liczba mieszkańców miejscowości Wola MORAWICKA w podzieli na ulice stan na 31.12.02016r.

Nazwa ulicy	Liczba mieszkańców
DOJAZDOWA	0
PODEMŁYNIĘ	291
RZECZNA	6
TARNOWSKA	573
WAPIENNA	113
WSPÓLNA	4
ZAKŁADOWA	6




Sołectwo **Chatupki** zamieszkuje obecnie 333 mieszkańców (2,15% ogólnej liczby mieszkańców gminy). Rewitalizacją zostanie objęty cały obszar sołectwa tj. 382,23 ha.

Sołectwo **Chmielowice** zamieszkuje 324 osoby. Rewitalizacją zostanie objęty cały obszar sołectwa tj. 420,07 ha

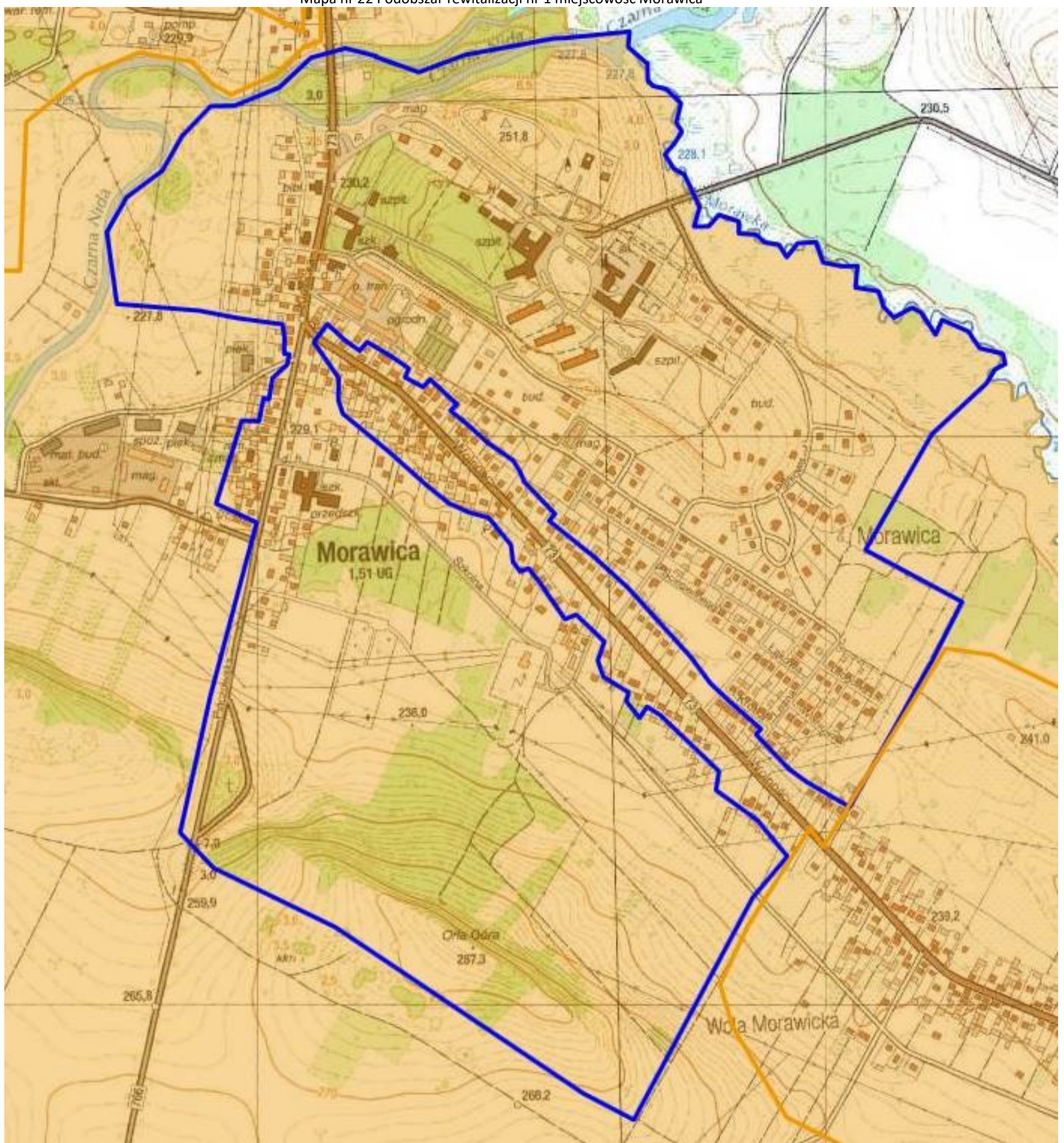
Mapa nr 21 Podobszary rewitalizacji na tle obszaru zdegradowanego



Źródło: <http://geoserwis.gdos.gov.pl/mapy/>

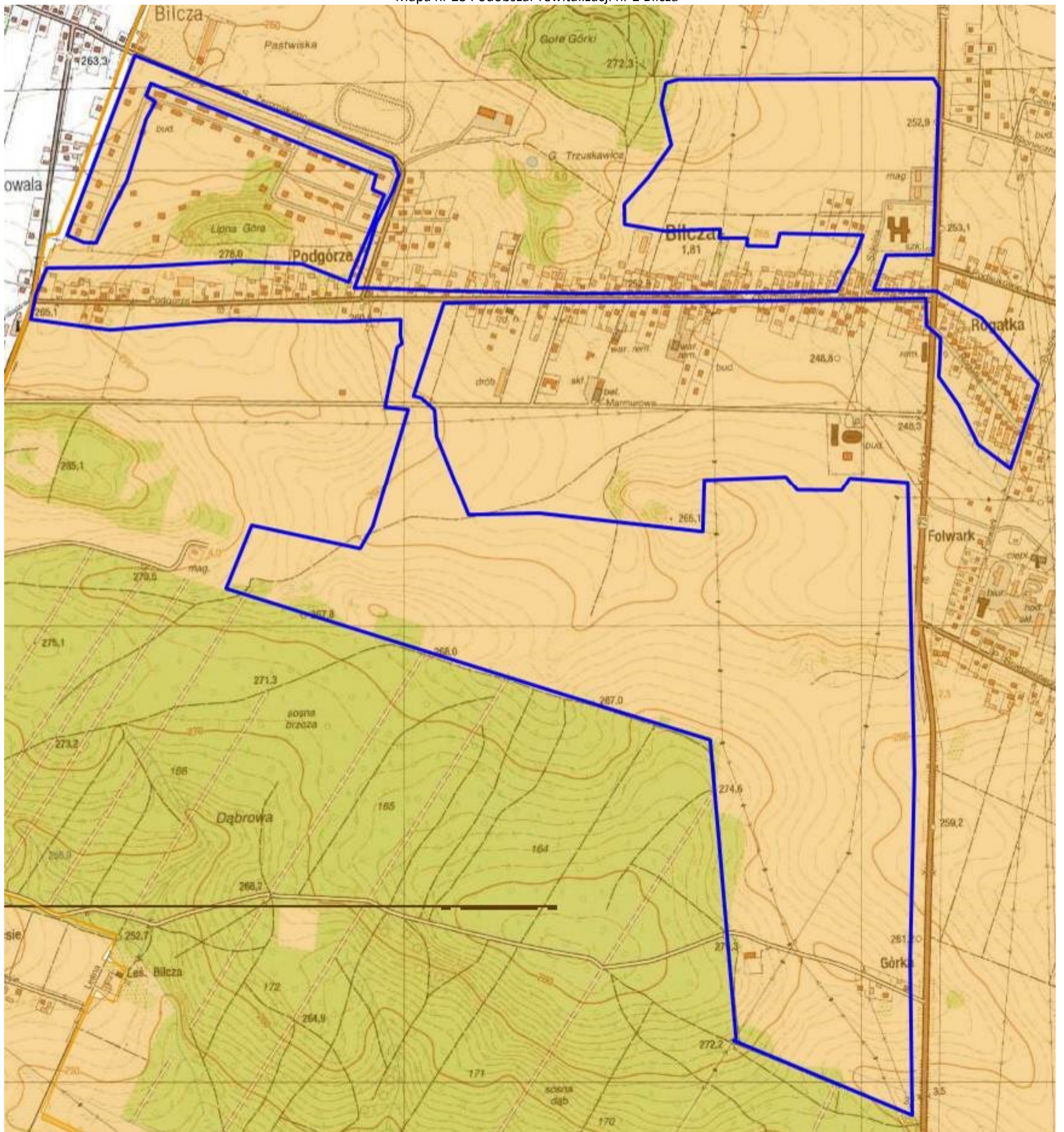
Legenda:  granice gminy  obszar zdegradowany  granice podobszarów rewitalizacji

Mapa nr 22 Podobszar rewitalizacji nr 1 miejscowość Morawica



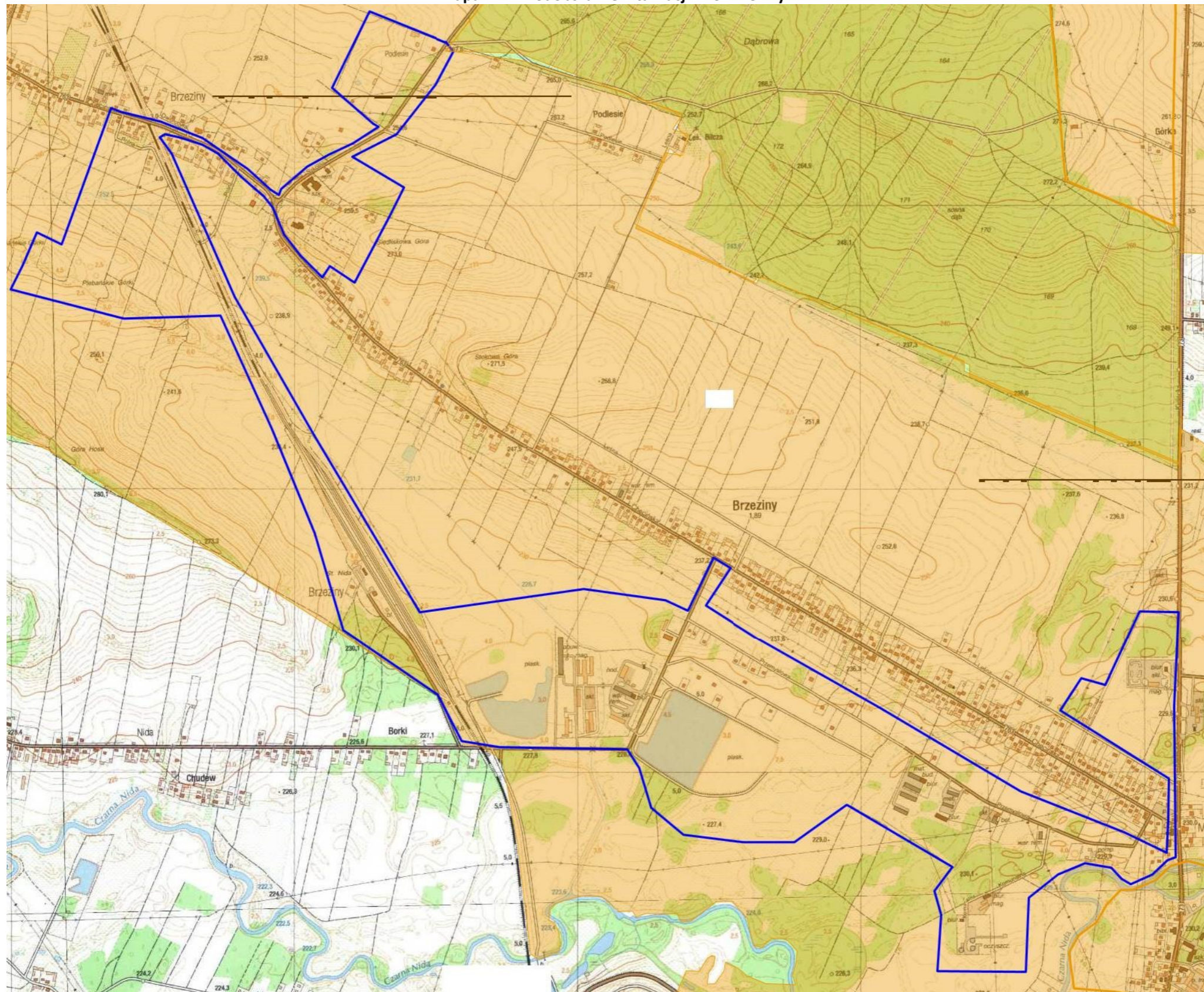
Źródło: <http://geoserwis.gdos.gov.pl/mapy/>

Mapa nr 23 Podobszar rewitalizacji nr 2 Bilcza



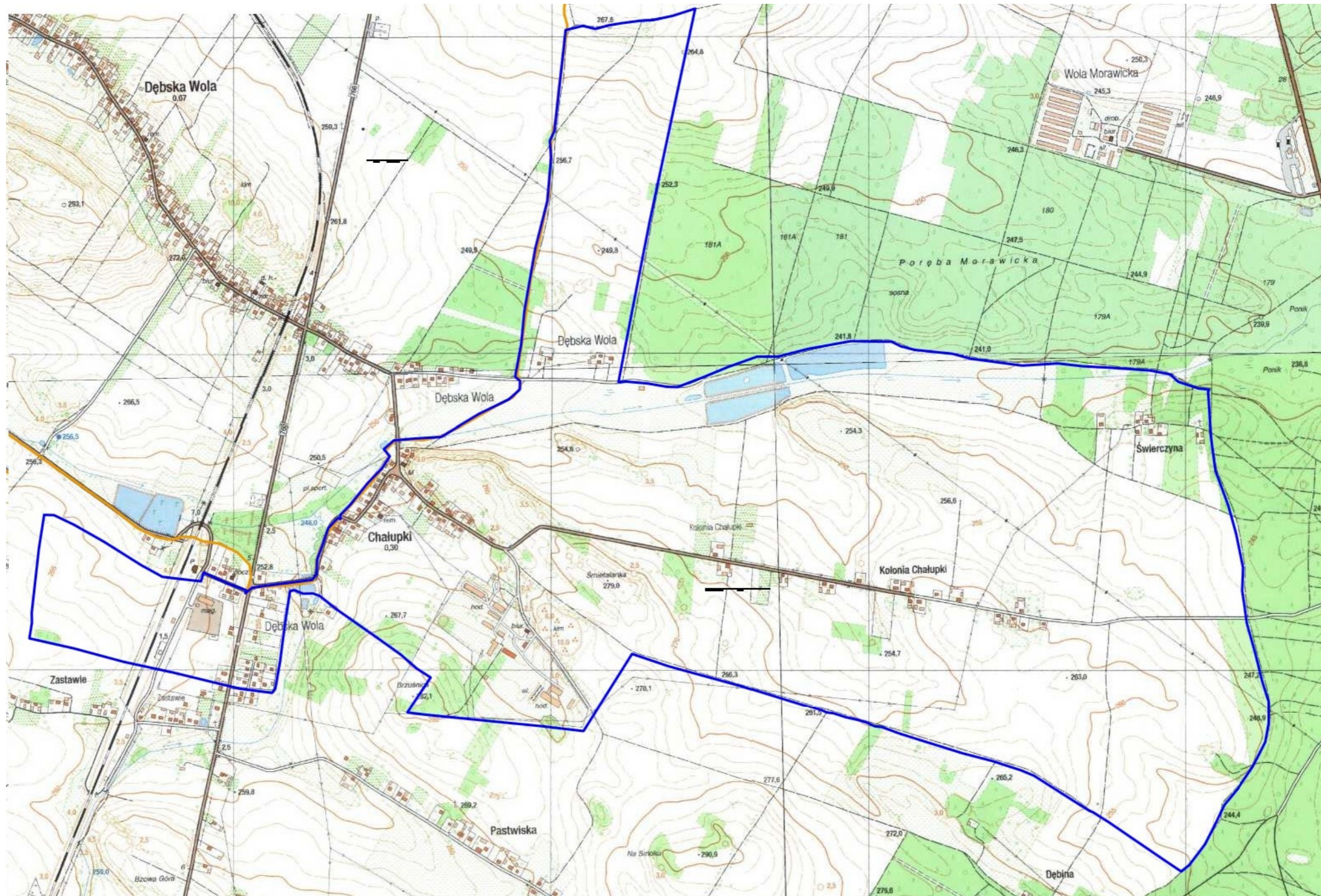
Źródło: <http://geoserwis.gdos.gov.pl/mapy/>

Mapa nr 24 Podobszar rewitalizacji nr 3 Brzeziny



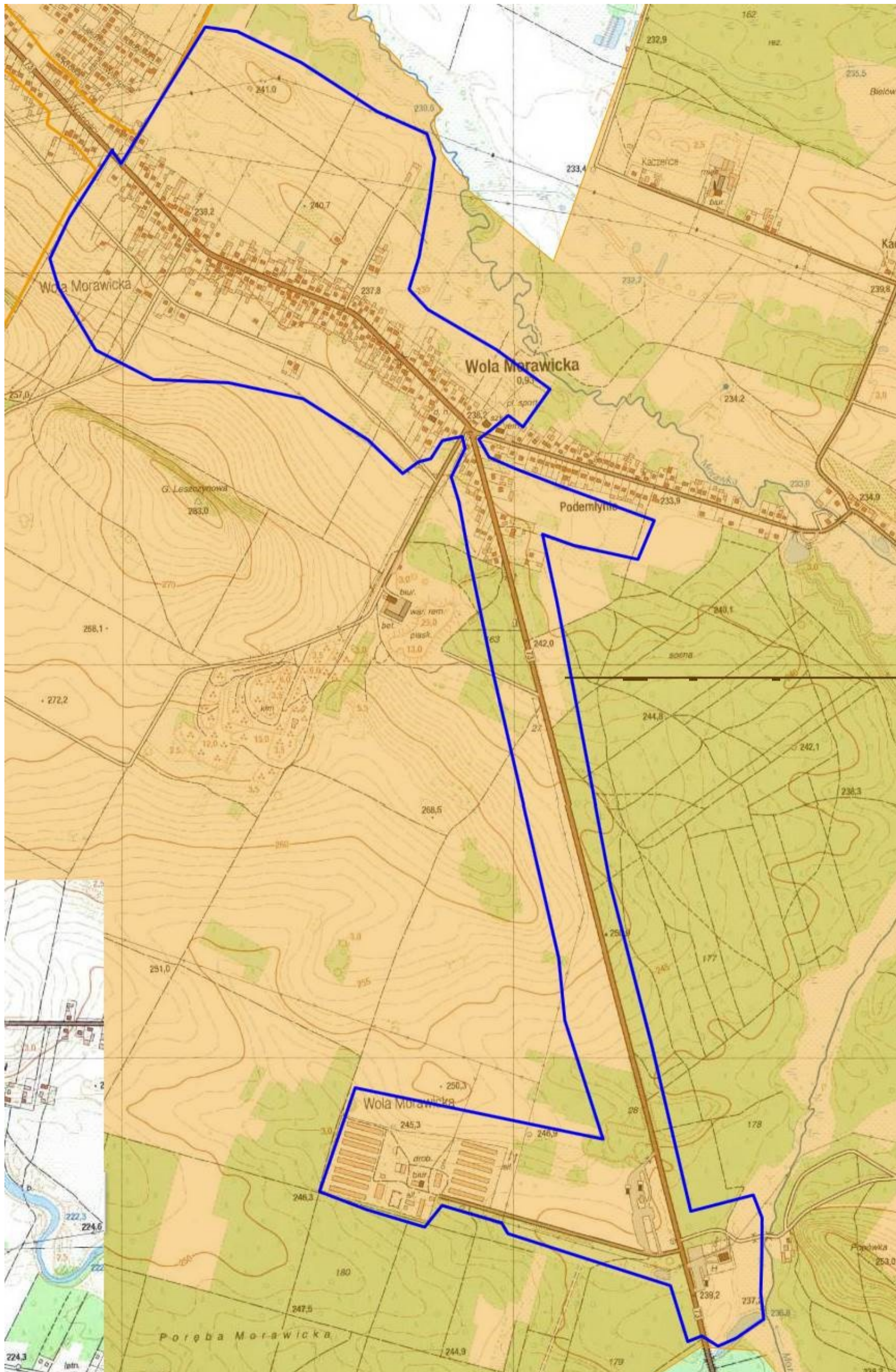
Źródło: <http://geoserwis.gdos.gov.pl/mapy/>

Mapa nr 25 Podobszar rewitalizacji nr 4 Chałupki



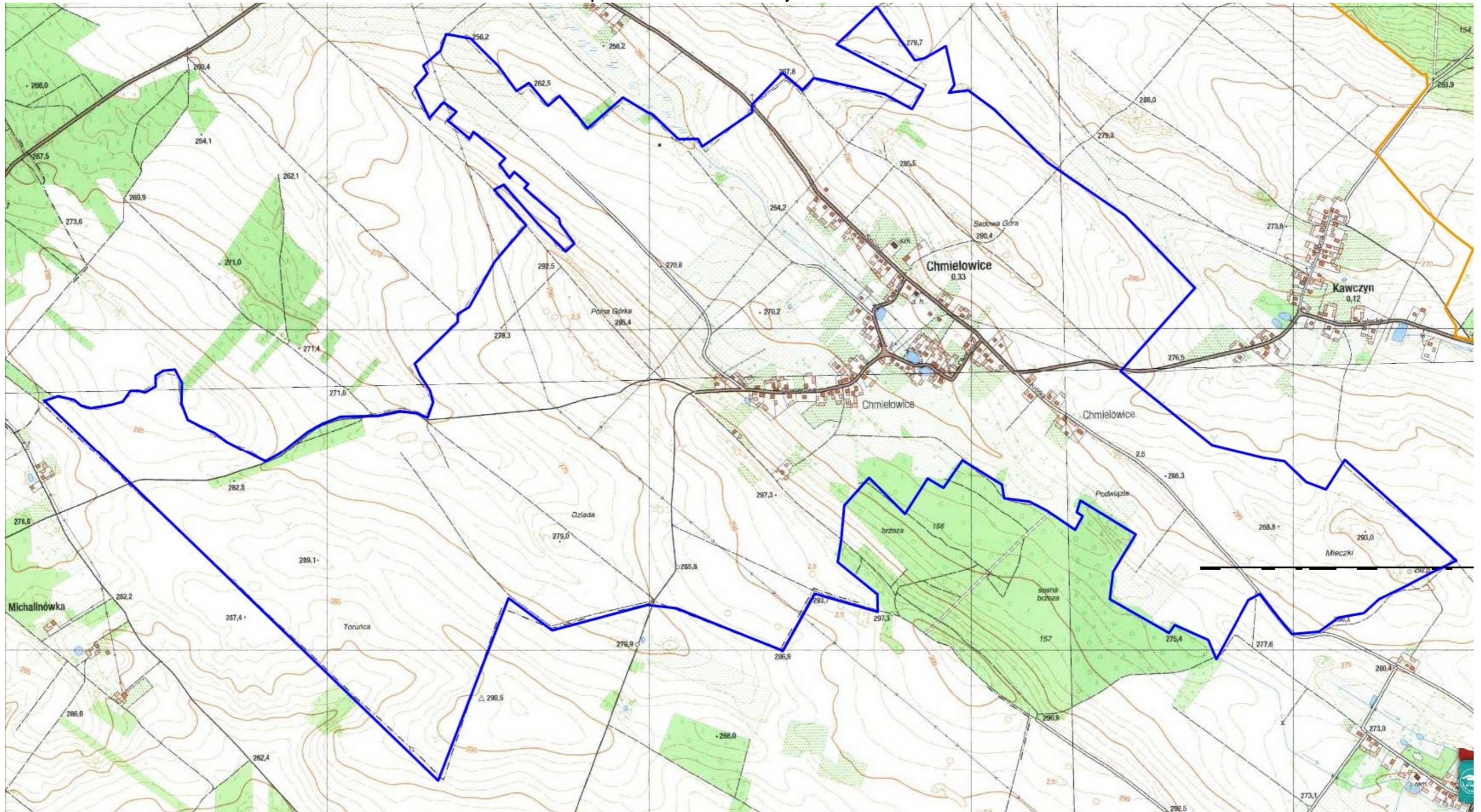
Źródło: <http://geoserwis.gdos.gov.pl/mapy/>

Mapa nr 26 Podobszar rewitalizacji nr 5 Wola Morawicka



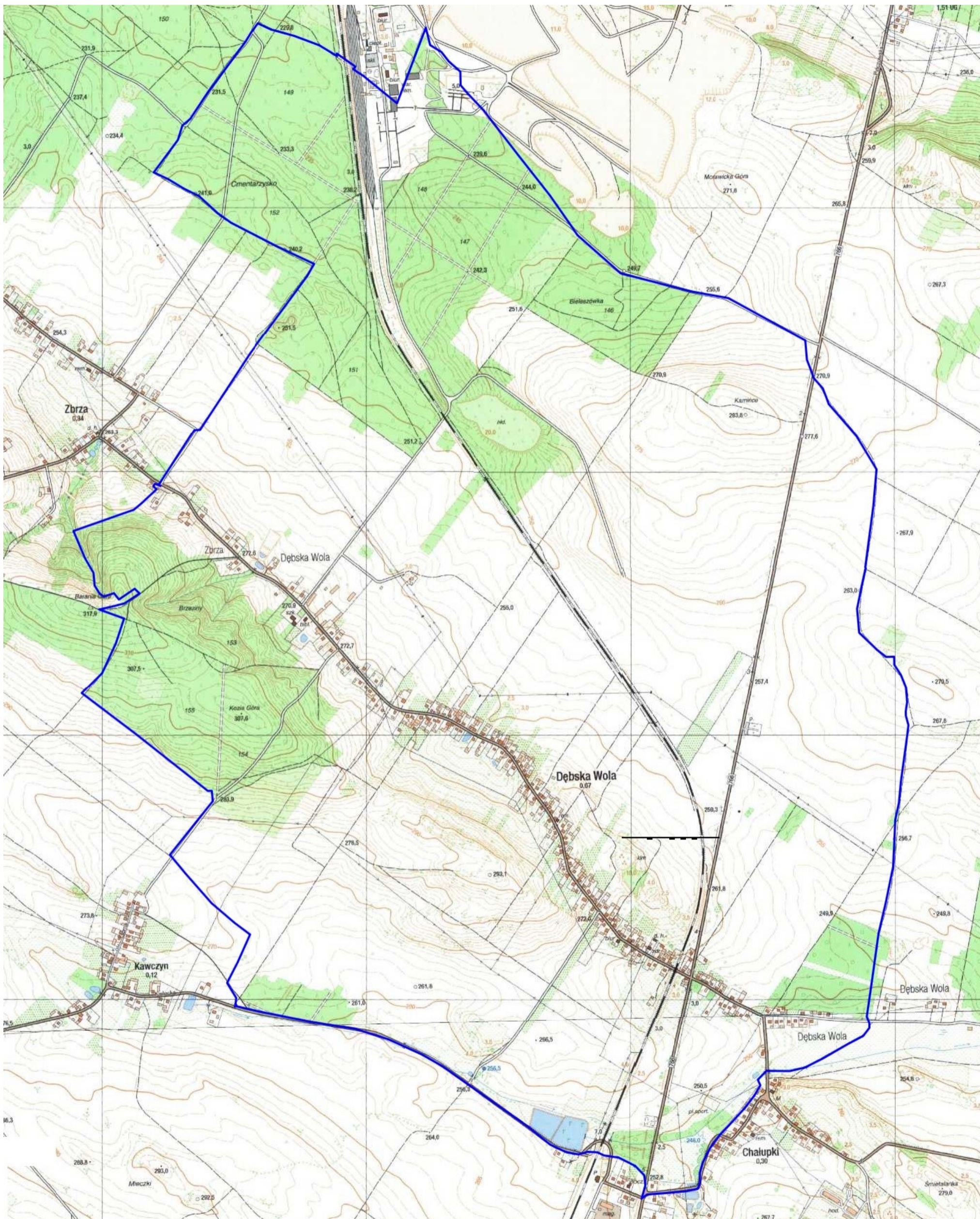
Źródło: <http://geoserwis.gdos.gov.pl/mapy/>

Mapa nr 27 Podobszar rewitalizacji nr 6 Chmielowice



Źródło: <http://geoserwis.gdos.gov.pl/mapy/>

Mapa nr 28 Podobszar rewitalizacji nr 7 Dębska Wola



Źródło: <http://geoserwis.gdos.gov.pl/mapy/>

6. Wizja obszaru po przeprowadzeniu rewitalizacji (planowany efekt rewitalizacji)

Wizja stanowi obraz pożądanego stanu, jaki społeczność lokalna chce osiągnąć na koniec wdrażania Programu rewitalizacji Gminy Morawica na lata 2016-2023. Odpowiada na pytania:

- Co chcemy osiągnąć?
- Jaką sytuację chcemy mieć?

Wizja wskazuje zasadniczy kierunek działania jaki stoi przed Gminą Morawica. Wizja jest również zobrazowaniem pożądanej przyszłości, która z założenia motywuje jej twórców i adresatów do działań na rzecz jej realizacji.

Wizję wyprowadzenia podobszarów rewitalizacji z sytuacji kryzysowej (planowany efekt rewitalizacji), sformułowano w następujący sposób:

Wizja wyprowadzenia podobszarów rewitalizacji z sytuacji kryzysowej brzmi następująco:

W wyniku procesu rewitalizacji nastąpiła wyraźna poprawa wizerunku 7 podobszarów rewitalizacji, spowodowana ożywieniem społecznym, przestrzennym, gospodarczym i środowiskowym. Taka sytuacja przyczyniła się do tego, że zarówno rewitalizowane obszary, jak i cała Gmina Morawica, rozpoznawana jest jako atrakcyjna dla mieszkańców, inwestorów oraz turystów. Ożywione podobszary zamieszkują aktywni i przedsiębiorczy mieszkańcy. Na obszarach tych zostały złagodzone lub zlikwidowane problemy społeczne, zwłaszcza dotyczące osób zagrożonych ubóstwem i wykluczeniem społecznym. Przede wszystkim poprawiła się sytuacja życiowa osób zamieszkujących te tereny. Wszyscy mieszkańcy chętnie korzystają z różnego rodzaju zlokalizowanych przestrzeni publicznych. Każdy mieszkaniec ma zapewniony dostęp do wysokiej jakości usług zdrowotnych, edukacyjnych i kulturalnych. Podobszary rewitalizacji są atrakcyjnym miejscem pod względem zamieszkania i inwestowania.

7. Cele rewitalizacji oraz odpowiadające zidentyfikowanym potrzebom rewitalizacyjnym kierunki działań mających na celu eliminację lub ograniczenie negatywnych zjawisk

W odpowiedzi na problemy zidentyfikowane na etapie diagnozy i konsultacji społecznych wyznaczono odpowiadające im cele rewitalizacji odnoszące się przede wszystkim do sfery społecznej. Poniżej sformułowane cele są pochodną wizji określającej stan końcowy procesu rewitalizacji w roku 2023. Do każdego z celów rewitalizacji przypisano konkretne kierunki działań. Stanowią one zestawienie najważniejszych grup działań pozwalających na osiągnięcie założonych celów. Wizja wyprowadzenia ze stanu kryzysowego będzie realizowana poprzez wdrożenie 6 celów szczegółowych:

1. Rozwój kapitału społecznego oraz zapobieganie i redukcja negatywnych zjawisk społecznych w obszarze rewitalizowanym.
2. Zwiększenie rozwoju gospodarczego oraz wzrost przedsiębiorczości mieszkańców podobszarów rewitalizacji
3. Odnowienie zdegradowanych terenów na podobszarach rewitalizacji oraz nadanie im nowych funkcji rekreacyjnych, turystycznych, edukacyjnych.
4. Poprawa dostępu do usług publicznych oraz polepszenie ich jakości (edukacyjnych, zdrowotnych, kulturalnych).
5. Ochrona środowiska naturalnego oraz zwiększenie wykorzystania odnawialnych źródeł energii na podobszarach rewitalizacji.
6. Poprawa infrastruktury technicznej i bezpieczeństwa na podobszarach rewitalizacji

Tabela 77 Kierunki działań

MORAWICA
<p>Cel nr 1 Rozwój kapitału społecznego oraz zapobieganie i redukcja negatywnych zjawisk społecznych w obszarze rewitalizowanym. Kierunki działań:</p> <ul style="list-style-type: none"> ➤ Aktywizacja i integracja osób i rodzin z podobszaru rewitalizacji nr 1 - Morawica ➤ Akademia Aktywnej Nauki - zajęcia dodatkowe w Zespole Placówek Oświatowych w Morawicy ➤ Promocja zdrowia i aktywnych form wypoczynku ➤ Młodzi i aktywni - integracja i aktywizacja osób samotnych osób w wieku SENIORA na podobszarze rewitalizacji nr 1 - Morawica ➤ Organizacja wydarzeń kulturalnych na podobszarze rewitalizacji oraz promujących obszar jako miejsce atrakcyjne ➤ Wspieranie organizacji pozarządowych oraz grup nieformalnych działających na podobszarze rewitalizacji nr 1- Morawica ➤ Rozwijanie zainteresowań dzieci i młodzieży z podobszaru rewitalizacji nr 1 - Morawica
<p>Cel nr 2 Zwiększenie rozwoju gospodarczego oraz wzrost przedsiębiorczości mieszkańców podobszarów rewitalizacji. Kierunki działań:</p> <ul style="list-style-type: none"> ➤ Budowa pola kempingowego oraz infrastruktury sportowej przy zbiorniku w Morawicy ➤ Wsparcie inwestycyjne MŚP na podobszarze rewitalizacji nr 1 - Morawica
<p>Cel nr 3 Odnowienie zdegradowanych terenów na podobszarach rewitalizacji oraz nadanie im nowych funkcji rekreacyjnych, turystycznych, edukacyjnych. Kierunki działań:</p> <ul style="list-style-type: none"> ➤ Budowa placu rekreacyjnego przy Zespole Placówek Oświatowych w Morawicy. ➤ Zagospodarowanie terenu zalewu w Morawicy ➤ Modernizacja infrastruktury sportowej przy Zespole Szkół w Morawicy ➤ Budowa ścieżek pieszko – rowerowych w miejscowości Morawica
<p>Cel nr 4 Poprawa dostępu do usług publicznych oraz polepszenie ich jakości (edukacyjnych, zdrowotnych, kulturalnych). Kierunki działań:</p> <ul style="list-style-type: none"> ➤ Budowa placu rekreacyjnego przy Zespole Placówek Oświatowych w Morawicy. ➤ Zagospodarowanie terenu zalewu w Morawicy

<ul style="list-style-type: none"> ➤ Instalacja OZE na krytej pływalni KORAL w Morawicy ➤ Modernizacja infrastruktury sportowej przy Zespole Szkół w Morawicy ➤ Poprawa dostępu do wysokiej jakości usług zdrowotnych na podobszarze rewitalizacji nr 1 - Morawica ➤ Zwiększenie wysokiej jakości usług edukacyjnych poprzez zakup pomocy dydaktycznych oraz nowoczesnego sprzętu do Zespołu Placówek Oświatowych w Morawicy ➤ Wsparcie podopiecznych Środowiskowego Domu Samopomocy ➤ Budowa sceny w parku w Morawicy ➤ Renowacja lokalnych zabytków
<p>Cel nr 5 Ochrona środowiska naturalnego oraz zwiększenie wykorzystania odnawialnych źródeł energii na podobszarach rewitalizacji. Kierunki działań:</p> <ul style="list-style-type: none"> ➤ Poprawa infrastruktury drogowej i około drogowej na podobszarze rewitalizacji nr 1 - Morawica ➤ Rozbudowa sieci kanalizacyjnej i wodociągowej w Morawicy. ➤ Instalacja OZE na krytej pływalni KORAL w Morawicy ➤ Termomodernizacja budynku byłego pawilonu szpitalnego w Morawicy ➤ Modernizacja wraz z termomodernizacją budynku Zespołu Placówek Oświatowych w Morawicy ➤ Edukacja ekologiczna ➤ Projekty parasolowe (EWE i OZE na budynkach prywatnych) ➤ Budowa ścieżek pieszo – rowerowych w miejscowości Morawica
<p>Cel nr 6 Poprawa infrastruktury technicznej i bezpieczeństwa na podobszarach rewitalizacji. Kierunki działań:</p> <ul style="list-style-type: none"> ➤ Poprawa infrastruktury drogowej i około drogowej na podobszarze rewitalizacji nr 1 - Morawica ➤ Rozbudowa sieci kanalizacyjnej i wodociągowej w Morawicy. ➤ Poprawa bezpieczeństwa na terenie rewitalizacji poprzez zakup wozu strażackiego oraz sprzętu ratującego życie ➤ Poprawa bezpieczeństwa publicznego poprzez montaż monitoringu
<p>BILCZA</p>
<p>Cel nr 1 Rozwój kapitału społecznego oraz zapobieganie i redukcja negatywnych zjawisk społecznych w obszarze rewitalizowanym. Kierunki działań:</p> <ul style="list-style-type: none"> ➤ Aktywizacja i integracja osób i rodzin z podobszaru rewitalizacji nr 2 - Bilcza ➤ Wiedza + Umiejętności = Sukces - zajęcia dodatkowe w Zespole Szkół w Bilczy oraz w przedszkolu Szalony Brzdąc ➤ Promocja zdrowia i aktywnych form wypoczynku na podobszarze rewitalizacji nr 2- Bilcza ➤ Młodzi i aktywni - integracja i aktywizacja osób samotnych osób w wieku SENIORA na podobszarze rewitalizacji nr 1 - Bilcza ➤ Organizacja wydarzeń kulturalnych na podobszarze rewitalizacji oraz imprez promujących obszar jako miejsce atrakcyjne ➤ Wspieranie organizacji pozarządowych oraz grup nieformalnych działających na podobszarze rewitalizacji nr 1- Bilczy ➤ Rozwijanie zainteresowań dzieci i młodzieży z podobszaru rewitalizacji nr 1 - Bilczy
<p>Cel nr 2 Zwiększenie rozwoju gospodarczego oraz wzrost przedsiębiorczości mieszkańców podobszarów rewitalizacji. Kierunki działań:</p> <ul style="list-style-type: none"> ➤ Wsparcie inwestycyjne MŚP na podobszarze rewitalizacji nr 2 – Bilcza ➤ Powstawanie i rozwój gospodarstw agroturystycznych na podobszarze nr 2 - Bilcza
<p>Cel nr 3 Odnowienie zdegradowanych terenów na podobszarach rewitalizacji oraz nadanie im nowych funkcji rekreacyjnych, turystycznych, edukacyjnych. Kierunki działań:</p> <ul style="list-style-type: none"> ➤ Poprawa infrastruktury turystyczno - rekreacyjnej na terenie rewitalizacji nr 2 - Bilcza ➤ Modernizacja infrastruktury sportowej przy szkole w Bilczy

<p>Cel nr 4 Poprawa dostępu do usług publicznych oraz polepszenie ich jakości (edukacyjnych, zdrowotnych, kulturalnych). Kierunki działań:</p> <ul style="list-style-type: none"> ➤ Rozbudowa budynku szkoły w Bilczy o żłobek i sale szkolne ➤ Budowa miejsc postojowych przy hali sportowej w Bilczy ➤ Poprawa infrastruktury turystyczno - rekreacyjnej na terenie rewitalizacji nr 2 - Bilcza ➤ Modernizacja infrastruktury sportowej przy szkole w Bilczy ➤ Poprawa dostępu do wysokiej jakości usług zdrowotnych na podobszarze rewitalizacji nr 2 Bilcza ➤ Zwiększenie wysokiej jakości usług edukacyjnych poprzez zakup pomocy dydaktycznych oraz nowoczesnego sprzętu do Zespołu Szkół w Bilczy ➤ Budowa centrum kulturalno - sportowego „BilczaPark”
<p>Cel nr 5 Ochrona środowiska naturalnego oraz zwiększenie wykorzystania odnawialnych źródeł energii na podobszarach rewitalizacji. Kierunki działań:</p> <ul style="list-style-type: none"> ➤ Poprawa infrastruktury drogowej i około drogowej na podobszarze rewitalizacji nr 2 – Bilcza ➤ Edukacja ekologiczna mieszkańców podobszaru rewitalizacji nr 2 - Bilcza ➤ Demontaż i bezpieczne usuwanie wyrobów zawierających azbest z podobszaru rewitalizacji nr 2 - Bilcza ➤ Projekty parasolowe (EWE i OZE na budynkach prywatnych)
<p>Cel nr 6 Poprawa infrastruktury technicznej i bezpieczeństwa na podobszarach rewitalizacji. Kierunki działań:</p> <ul style="list-style-type: none"> ➤ Poprawa infrastruktury drogowej i około drogowej na podobszarze rewitalizacji nr 2 – Bilcza
BRZEZINY
<p>Cel nr 1 Rozwój kapitału społecznego oraz zapobieganie i redukcja negatywnych zjawisk społecznych w obszarze rewitalizowanym. Kierunki działań:</p> <ul style="list-style-type: none"> ➤ Aktywizacja i integracja osób i rodzin z podobszaru rewitalizacji nr 3 - Brzeziny ➤ Wiedza + Umiejętności = Sukces – zajęcia dodatkowe w Zespole Szkół w Brzezinach ➤ Promocja zdrowia i aktywnych form wypoczynku na podobszarze rewitalizacji nr 3- Brzeziny ➤ Młodzi i aktywni - integracja i aktywizacja osób samotnych osób w wieku SENIORA na podobszarze rewitalizacji nr 3 – Brzeziny ➤ Wspieranie organizacji pozarządowych oraz grup nieformalnych działających na podobszarze rewitalizacji nr 3 - Brzeziny ➤ Rozwijanie zainteresowań dzieci i młodzieży z podobszaru rewitalizacji nr 3- Brzeziny
<p>Cel nr 2 Zwiększenie rozwoju gospodarczego oraz wzrost przedsiębiorczości mieszkańców podobszarów rewitalizacji. Kierunki działań:</p> <ul style="list-style-type: none"> ➤ Wsparcie inwestycyjne MŚP na obszarze rewitalizacji nr 3 – Brzeziny ➤ Powstawanie i rozwój gospodarstw agroturystycznych na podobszarze rewitalizacji nr 3 Brzeziny
<p>Cel nr 3 Odnowienie zdegradowanych terenów na podobszarach rewitalizacji oraz nadanie im nowych funkcji rekreacyjnych, turystycznych, edukacyjnych. Kierunki działań:</p> <ul style="list-style-type: none"> ➤ Budowa placu zabaw dla osiedla „Nad Zalewem” w Brzezinach ➤ Budowa boiska wielofunkcyjnego przy szkole w Brzezinach
<p>Cel nr 4 Poprawa dostępu do usług publicznych oraz polepszenie ich jakości (edukacyjnych, zdrowotnych, kulturalnych). Kierunki działań:</p> <ul style="list-style-type: none"> ➤ Budowa placu zabaw dla osiedla „Nad Zalewem” w Brzezinach ➤ Budowa boiska wielofunkcyjnego przy szkole w Brzezinach ➤ Poprawa dostępu do wysokiej jakości usług zdrowotnych na podobszarze rewitalizacji nr 3 Brzeziny ➤ Zwiększenie wysokiej jakości usług edukacyjnych poprzez zakup pomocy dydaktycznych oraz nowoczesnego sprzętu do Zespołu Szkół im. Jana Pawła II w Brzezinach
<p>Cel nr 5 Ochrona środowiska naturalnego oraz zwiększenie wykorzystania odnawialnych źródeł energii na podobszarach rewitalizacji. Kierunki działań:</p>

<ul style="list-style-type: none"> ➤ Gmina bez azbestu - demontaż i bezpieczne usuwanie wyrobów zawierających azbest z podobszaru rewitalizacji nr 3 – Brzeziny ➤ Poprawa infrastruktury drogowej i około drogowej na podobszarze rewitalizacji nr 3 – Brzeziny ➤ Termomodernizacja budynku Szkoły w Brzezinach ➤ Edukacja ekologiczna ➤ Projekty parasolowe (EWE i OZE na budynkach prywatnych)
<p>Cel nr 6 Poprawa infrastruktury technicznej i bezpieczeństwa na podobszarach rewitalizacji. Kierunki działań:</p> <ul style="list-style-type: none"> ➤ Poprawa infrastruktury drogowej i około drogowej na podobszarze rewitalizacji nr 3 – Brzeziny
<p>CHAŁUPKI</p>
<p>Cel nr 1 Rozwój kapitału społecznego oraz zapobieganie i redukcja negatywnych zjawisk społecznych w obszarze rewitalizowanym. Kierunki działań:</p> <ul style="list-style-type: none"> ➤ Aktywizacja i integracja osób i rodzin z podobszaru rewitalizacji nr 4 - Chałupki ➤ Żywa lekcja historii w Ośrodku Tradycji Garncarstwa w Chałupkach ➤ Promocja zdrowia i aktywnych form wypoczynku na podobszarze rewitalizacji nr 4- Chałupki ➤ Młodzi i aktywni - integracja i aktywizacja osób samotnych osób w wieku SENIORA na podobszarze rewitalizacji nr 4- Chałupki ➤ Organizacja wydarzeń kulturalnych na podobszarze rewitalizacji oraz imprez promujących obszar jako miejsce atrakcyjne ➤ Modernizacja i dostosowanie budynków przy ul. Wapiennikowej na potrzeby funkcji m.in. mieszkań chronionych, ośrodka terapeutyczna – edukacyjnego ➤ Wspieranie organizacji pozarządowych oraz grup nieformalnych działających na podobszarze rewitalizacji nr 4 Chałupki
<p>Cel nr 2 Zwiększenie rozwoju gospodarczego oraz wzrost przedsiębiorczości mieszkańców podobszarów rewitalizacji. Kierunki działań:</p> <ul style="list-style-type: none"> ➤ Modernizacja i dostosowanie budynków przy ul. Wapiennikowej na potrzeby funkcji budynków usługowo - przemysłowych, gastronomicznych ➤ Wsparcie inwestycyjne MŚP na podobszarze rewitalizacji nr 4 Chałupki
<p>Cel nr 3 Odnowienie zdegradowanych terenów na podobszarach rewitalizacji oraz nadanie im nowych funkcji rekreacyjnych, turystycznych, edukacyjnych. Kierunki działań:</p> <ul style="list-style-type: none"> ➤ Modernizacja Ośrodka Tradycji Garncarstwa w Chałupkach wraz z zagospodarowaniem terenu przyległego ➤ Modernizacja i dostosowanie budynków przy ul. Wapiennikowej na potrzeby funkcji m.in. mieszkań chronionych, ośrodka terapeutyczna - edukacyjnego ➤ Utworzenie centrum rekreacyjno - edukacyjnego m.in. (Centrum Przyrody, wieży widokowej itp..) ➤ Rewitalizacja placu przy świetlicy i strażnicy OSP w Chałupkach
<p>Cel nr 4 Poprawa dostępu do usług publicznych oraz polepszenie ich jakości (edukacyjnych, zdrowotnych, kulturalnych). Kierunki działań:</p> <ul style="list-style-type: none"> ➤ Modernizacja Ośrodka Tradycji Garncarstwa w Chałupkach wraz z zagospodarowaniem terenu przyległego ➤ Modernizacja i dostosowanie budynków przy ul. Wapiennikowej na potrzeby funkcji m.in. mieszkań chronionych, ośrodka terapeutyczna - edukacyjnego ➤ Utworzenie centrum rekreacyjno - edukacyjnego m.in. (Centrum Przyrody, budowa wieży widokowej itp..) ➤ Rewitalizacja placu przy świetlicy i strażnicy OSP w Chałupkach ➤ Poprawa dostępu do wysokiej jakości usług zdrowotnych na podobszarze rewitalizacji nr 4 Chałupki
<p>Cel nr 5 Ochrona środowiska naturalnego oraz zwiększenie wykorzystania odnawialnych źródeł</p>

<p>energii na podobszarach rewitalizacji. Kierunki działań:</p> <ul style="list-style-type: none"> ➤ Edukacja ekologiczna ➤ Termomodernizacja świetlicy w Chałupkach ➤ Demontaż i bezpieczne usuwanie wyrobów zawierających azbest z podobszarów rewitalizacji nr 4 - Chałupki ➤ Projekty parasolowe (EWE i OZE na budynkach prywatnych)
<p>Cel nr 6 Poprawa infrastruktury technicznej i bezpieczeństwa na podobszarach rewitalizacji. Kierunki działań:</p>
<p>WOLA MORAWICKA</p>
<p>Cel nr 1 Rozwój kapitału społecznego oraz zapobieganie i redukcja negatywnych zjawisk społecznych w obszarze rewitalizowanym. Kierunki działań:</p> <ul style="list-style-type: none"> ➤ Aktywizacja i integracja osób i rodzin z podobszaru rewitalizacji nr 5 Wola Morawicka ➤ Wiedza + Umiejętności = Sukces - zajęcia dla dzieci i młodzieży (w tym dzieci w wieku przedszkolnym) ➤ Promocja zdrowia i aktywnych form wypoczynku na podobszarze rewitalizacji nr 5- Wola Morawicka ➤ Młodzi i aktywni - integracja i aktywizacja osób samotnych osób w wieku SENIORA na podobszarze rewitalizacji nr 5-Wola Morawicka ➤ Wspieranie organizacji pozarządowych oraz grup nieformalnych działających na podobszarze rewitalizacji nr 5 Wola Morawicka ➤ Rozwijanie zainteresowań dzieci i młodzieży z podobszaru rewitalizacji nr 5 Wola Morawicka
<p>Cel nr 2 Zwiększenie rozwoju gospodarczego oraz wzrost przedsiębiorczości mieszkańców podobszarów rewitalizacji. Kierunki działań:</p> <ul style="list-style-type: none"> ➤ Wsparcie inwestycyjne MŚP na podobszarze rewitalizacji nr 5 Wola-Morawicka ➤ Dozbrojenie terenów inwestycyjnych na podobszarze rewitalizacji nr 5 - Wola Morawicka
<p>Cel nr 3 Odnowienie zdegradowanych terenów na podobszarach rewitalizacji oraz nadanie im nowych funkcji rekreacyjnych, turystycznych, edukacyjnych. Kierunki działań:</p> <ul style="list-style-type: none"> ➤ Poprawa estetyki sołectwa i funkcjonalności przestrzeni publicznej na podobszarze rewitalizacji nr 5 Wola Morawicka
<p>Cel nr 4 Poprawa dostępu do usług publicznych oraz polepszenie ich jakości (edukacyjnych, zdrowotnych, kulturalnych). Kierunki działań:</p> <ul style="list-style-type: none"> ➤ Poprawa dostępu do wysokiej jakości usług zdrowotnych na podobszarze rewitalizacji nr 5 Wola Morawicka ➤ Zwiększenie wysokiej jakości usług edukacyjnych poprzez zakup pomocy dydaktycznych oraz nowoczesnego sprzętu do szkoły w Woli Morawickiej ➤ Budowa budynku szkoły w Woli Morawickiej wraz z budową boiska wielofunkcyjnego
<p>Cel nr 5 Ochrona środowiska naturalnego oraz zwiększenie wykorzystania odnawialnych źródeł energii na podobszarach rewitalizacji. Kierunki działań:</p> <ul style="list-style-type: none"> ➤ Demontaż i bezpieczne usuwanie wyrobów zawierających azbest z podobszaru rewitalizacji nr 5 Wola Morawicka ➤ Poprawa infrastruktury drogowej na podobszarze rewitalizacji nr 5 Wola Morawicka ➤ Edukacja ekologiczna ➤ Projekty parasolowe (EWE i OZE na budynkach prywatnych) ➤ Budowa i modernizacja infrastruktury wodno-kanalizacyjnej na podobszarze rewitalizacji nr 5 Wola Morawicka
<p>Cel nr 6 Poprawa infrastruktury technicznej i bezpieczeństwa na podobszarach rewitalizacji. Kierunki działań:</p> <ul style="list-style-type: none"> ➤ Poprawa infrastruktury drogowej na podobszarze rewitalizacji nr 5 Wola Morawicka ➤ Budowa i modernizacja infrastruktury wodno-kanalizacyjnej na podobszarze rewitalizacji nr 5 Wola Morawicka

CHMIELOWICE
<p>Cel nr 1 Rozwój kapitału społecznego oraz zapobieganie i redukcja negatywnych zjawisk społecznych w obszarze rewitalizowanym. Kierunki działań:</p> <ul style="list-style-type: none"> ➤ Aktywizacja i integracja osób i rodzin z podobszaru rewitalizacji nr 6 Chmielowice ➤ Akademia Aktywnej Nauki - zajęcia wyrównawcze i rozwijające w szkole w Chmielowicach ➤ Promocja zdrowia i aktywnych form wypoczynku na podobszarze rewitalizacji nr 6-Chmielowice ➤ Młodzi i aktywni - integracja i aktywizacja osób samotnych osób w wieku SENIORA na podobszarze rewitalizacji nr 6 Chmielowice ➤ Wspieranie organizacji pozarządowych oraz grup nieformalnych działających na podobszarze rewitalizacji nr 6 Chmielowice ➤ Rozwijanie zainteresowań dzieci i młodzieży z podobszaru rewitalizacji nr 6-Chmielowice
<p>Cel nr 2 Zwiększenie rozwoju gospodarczego oraz wzrost przedsiębiorczości mieszkańców podobszarów rewitalizacji. Kierunki działań:</p> <ul style="list-style-type: none"> ➤ Wsparcie inwestycyjne MŚP na podobszarze rewitalizacji nr 6 - Chmielowice ➤ Powstawanie i rozwój gospodarstw agroturystycznych na podobszarze rewitalizacji nr 6 Chmielowice
<p>Cel nr 3 Odnowienie zdegradowanych terenów na podobszarach rewitalizacji oraz nadanie im nowych funkcji rekreacyjnych, turystycznych, edukacyjnych. Kierunki działań:</p> <ul style="list-style-type: none"> ➤ Zagospodarowanie przestrzeni wokół stawów w Chmielowicach
<p>Cel nr 4 Poprawa dostępu do usług publicznych oraz polepszenie ich jakości (edukacyjnych, zdrowotnych, kulturalnych). Kierunki działań:</p> <ul style="list-style-type: none"> ➤ Modernizacja infrastruktury sportowej przy Szkole w Chmielowicach ➤ Poprawa dostępu do wysokiej jakości usług zdrowotnych na podobszarze rewitalizacji nr 6-Chmielowice ➤ Zwiększenie wysokiej jakości usług edukacyjnych poprzez zakup pomocy dydaktycznych oraz nowoczesnego sprzętu do szkoły w Chmielowicach
<p>Cel nr 5 Ochrona środowiska naturalnego oraz zwiększenie wykorzystania odnawialnych źródeł energii na podobszarach rewitalizacji. Kierunki działań:</p> <ul style="list-style-type: none"> ➤ Demontaż i bezpieczne usuwanie wyrobów zawierających azbest z podobszaru rewitalizacji nr 6 Chmielowice ➤ Poprawa infrastruktury drogowej i około drogowej na podobszarze rewitalizacji nr 6 – Chmielowice ➤ Edukacja ekologiczna ➤ Projekty parasolowe (EWE i OZE na budynkach prywatnych)
<p>Cel nr 6 Poprawa infrastruktury technicznej i bezpieczeństwa na podobszarach rewitalizacji. Kierunki działań:</p> <ul style="list-style-type: none"> ➤ Poprawa infrastruktury drogowej i około drogowej na podobszarze rewitalizacji nr 6 – Chmielowice
DĘBSKA WOLA
<p>Cel nr 1 Rozwój kapitału społecznego oraz zapobieganie i redukcja negatywnych zjawisk społecznych w obszarze rewitalizowanym. Kierunki działań:</p> <ul style="list-style-type: none"> ➤ Aktywizacja i integracja osób i rodzin z podobszaru rewitalizacji nr 7 Dębska Wola ➤ Wiedza + Umiejętności = Sukces - zajęcia dla dzieci i młodzieży (w tym dzieci w wieku przedszkolnym) ➤ Promocja zdrowia i aktywnych form wypoczynku na podobszarze rewitalizacji nr 7-Dębska Wola ➤ Młodzi i aktywni - integracja i aktywizacja osób samotnych osób w wieku SENIORA na podobszarze rewitalizacji nr 7 Dębska Wola ➤ Wspieranie organizacji pozarządowych oraz grup nieformalnych działających na podobszarze rewitalizacji nr 7-Dębska Wola

<p>➤ Rozwijanie zainteresowań dzieci i młodzieży z podobszaru rewitalizacji nr 7 Dębska Wola</p>
<p>Cel nr 2 Zwiększenie rozwoju gospodarczego oraz wzrost przedsiębiorczości mieszkańców podobszarów rewitalizacji. Kierunki działań:</p> <ul style="list-style-type: none">➤ Wsparcie inwestycyjne MŚP na podobszarze rewitalizacji nr 7- Dębska Wola➤ Powstawanie i rozwój gospodarstw agroturystycznych na podobszarze rewitalizacji nr 7- Dębska Wola
<p>Cel nr 3 Odnowienie zdegradowanych terenów na podobszarach rewitalizacji oraz nadanie im nowych funkcji rekreacyjnych, turystycznych, edukacyjnych. Kierunki działań:</p> <ul style="list-style-type: none">➤ Budowa placu zabaw wraz z zakupem urządzeń
<p>Cel nr 4 Poprawa dostępu do usług publicznych oraz polepszenie ich jakości (edukacyjnych, zdrowotnych, kulturalnych). Kierunki działań:</p> <ul style="list-style-type: none">➤ Budowa placu zabaw wraz z zakupem urządzeń➤ Modernizacja infrastruktury sportowej przy szkole w Dębskiej Woli➤ Poprawa dostępu do wysokiej jakości usług zdrowotnych na podobszarze rewitalizacji nr 7 - Dębska Wola➤ Zwiększenie wysokiej jakości usług edukacyjnych poprzez zakup pomocy dydaktycznych oraz nowoczesnego sprzętu do Szkoły Podstawowej im. Jakuba Szelesta w Dębskiej Woli
<p>Cel nr 5 Ochrona środowiska naturalnego oraz zwiększenie wykorzystania odnawialnych źródeł energii na podobszarach rewitalizacji. Kierunki działań:</p> <ul style="list-style-type: none">➤ Demontaż i bezpieczne usuwanie wyrobów zawierających azbest z podobszaru rewitalizacji nr 7 Dębska Wola➤ Termomodernizacja budynku będącego własnością Gminy➤ Edukacja ekologiczna➤ Projekty parasolowe (EWE i OZE na budynkach prywatnych)➤ Budowa i modernizacja infrastruktury wodno-kanalizacyjnej na podobszarze rewitalizacji nr 7 - Dębska Wola
<p>Cel nr 6 Poprawa infrastruktury technicznej i bezpieczeństwa na podobszarach rewitalizacji. Kierunki działań:</p> <ul style="list-style-type: none">➤ Budowa i modernizacja infrastruktury wodno-kanalizacyjnej na podobszarze rewitalizacji nr 7 - Dębska Wola

8. Lista planowanych, podstawowych projektów i przedsięwzięć rewitalizacyjnych

Podobszar rewitalizacji nr 1 – sołectwo Morawica

Podobszar rewitalizacji nr 1 - sołectwo Morawica	Podstawowa	Uzupełniająca	Razem
Liczba projektów rewitalizacyjnych	17	7	24
Szacunkowa wartość projektów rewitalizacyjnych	23 460 400 zł	5 800 000 zł	28 560 400 zł

Poniżej przedstawiamy wykaz przedsięwzięć planowanych do realizacji w ramach podobszaru rewitalizacji nr 1 obejmującego sołectwo Morawica:

PODSTAWOWA LISTA PRZEDSIĘWZIĘĆ REWITALIZACYJNYCH		
L.p.	Sfera wraz z nazwą projektu	Szacunkowa wartość
Projekty rewitalizacyjne w sferze społecznej		5 351 400 zł
1.	Aktywizacja i integracja osób i rodzin z podobszaru rewitalizacji nr 1 - Morawica	536 200 zł
2.	Akademia Aktywnej Nauki - zajęcia dodatkowe w Zespole Placówek Oświatowych w Morawicy	3 600 000 zł
3.	Promocja zdrowia i aktywnych form wypoczynku	100 200 zł
4.	Młodzi i aktywni - integracja i aktywizacja osób samotnych osób w wieku SENIORA na podobszarze rewitalizacji nr 1 - Morawica	300 000 zł
5.	Organizacja wydarzeń kulturalnych na podobszarze rewitalizacji oraz promujących obszar jako miejsce atrakcyjne	800 000 zł
6.	Renowacja obiektów zabytkowych w Morawicy	15 000 zł
Projekty rewitalizacyjne w sferze gospodarczej		700 000 zł
7.	Budowa pola kempingowego oraz infrastruktury sportowej przy zbiorniku w Morawicy	700 000 zł
Projekty rewitalizacyjne w sferze środowiskowej		894 000 zł
8.	Demontaż i bezpieczne usuwanie wyrobów zawierających azbest z podobszaru rewitalizacji nr 1 - Morawica	114 000 zł
9.	Budowa ścieżek pieszo – rowerowych w miejscowości Morawica	780 000 zł
Projekty rewitalizacyjne w sferze funkcjonalno-przestrzennej		8 415 000 zł
10.	Budowa placu rekreacyjnego przy Zespole Placówek Oświatowych w Morawicy.	800 000 zł
11.	Poprawa infrastruktury drogowej i około drogowej na podobszarze rewitalizacji nr 1 - Morawica	2 700 000 zł
12.	Rozbudowa sieci kanalizacyjnej i wodociągowej w Morawicy.	200 000 zł
13.	Zagospodarowanie terenu wokół zbiornika w Morawicy	1 800 000 zł
14.	Instalacja OZE na krytej pływalni KORAL w Morawicy	1 100 000 zł
15.	Poprawa dostępu do wysokiej jakości usług zdrowotnych na podobszarze rewitalizacji nr 1 - Morawica	500 000 zł
16.	Zwiększenie wysokiej jakości usług edukacyjnych poprzez zakup pomocy dydaktycznych oraz nowoczesnego sprzętu do Zespołu Placówek Oświatowych w Morawicy	300 000 zł
17.	Budowa sceny w parku w Morawicy	300 000 zł
18.	Poprawa bezpieczeństwa publicznego poprzez montaż monitoringu przy budynku	15 000 zł

	publicznym i ośrodkiem zdrowia w Morawicy	
19.	Termomodernizacja i zagospodarowanie terenu Wspólnoty Mieszkaniowej Morawka w Morawicy	700 000 zł
Projekty rewitalizacyjne w sferze technicznej		8 100 000 zł
20.	Termomodernizacja budynku byłego pawilonu szpitalnego w Morawicy	7 300 000 zł
21.	Modernizacja wraz z termomodernizacją budynku Zespołu Placówek Oświatowych w Morawicy	800 000 zł

RAZEM wartość projektów podstawowych	23 460 400 zł
---	----------------------

Projekty rewitalizacyjne w sferze społecznej

1 Nazwa projektu	Projekt rewitalizacyjny nr 1 Aktywizacja i integracja osób i rodzin z podobszaru rewitalizacji nr 1 - Morawica
2 Wskazanie podmiotów realizujących projekt	<ul style="list-style-type: none"> Gminny Ośrodek Pomocy Społecznej w Morawicy, Gmina Morawica, Zespół Placówek Oświatowych w Morawicy, Samorządowe Centrum Kultury w Morawicy, Zakład Gospodarki Komunalnej „KORAL” sport i rekreacja sp. z o.o. PUP w Kielcach PCPR w Kielcach Organizacje pozarządowe oraz grupy nieformalne działające na podobszarze rewitalizacji
3 Zakres realizowanych zadań	<p>Zadanie 1 Organizacja prac społecznie – użytecznych dla osób bezrobotnych korzystających z pomocy GOPS (5 osób rocznie* 3200 zł)</p> <p>Zadanie 2 Aktywizacja społeczna - organizowane szkoleń, kursów i innych inicjatyw podnoszących kwalifikacje umożliwiające funkcjonowanie na rynku pracy i zapobiegające wykluczeniu społecznemu (5 osób * 4000 zł/rok)</p> <p>Zadanie 3 Utworzenie i działalność punktu poradnictwa rodzinnego dla podopiecznych GOPS, osób doświadczonych przemocą w rodzinie oraz innych sytuacji kryzysowych (1 godz./m-cu)</p> <p>Zadanie 4 organizacja zajęć socjo – terapeutyczne (psycholog, terapeuta)w Świetlicy Środowiskowej dla dzieci i rodzin zagrożonych wykluczeniem społecznym</p>
4 Lokalizacja (miejsce przeprowadzenia danego projektu)	Morawica
5 Szacowana wartość	536 200 zł
6 Prognozowane rezultaty wraz ze sposobem ich oceny i zmierzenia w odniesieniu do celów rewitalizacji	<p>Rezultaty wśród osób/rodzin zagrożonych wykluczeniem społecznym:</p> <ul style="list-style-type: none"> liczba osób objętych wsparciem w postaci szkoleń kursów – 5 rocznie liczba osób otrzymujących wsparcie w postaci zatrudnienia do prac społecznie – użytecznych – 5 osób/rocznie zwiększenie wiary w siebie i własne możliwości, zwiększenie poziomu integracji i podniesienie poziomu aktywizacji zawodowej, poszerzenie wiedzy i umiejętności umożliwiającej wejścia/powrót na rynek pracy. Liczba osób która zwiększy swoje kwalifikacje zawodowe – 5 osób/rocznie

	<p>Sposób pomiaru rezultatów:</p> <ul style="list-style-type: none"> • lista obecności, • dokumentacja fotograficzna, • zaświadczenia/potwierdzenia zdobytych umiejętności
7 Horyzont czasowy	2016-2023

1 Nazwa projektu	Projekt rewitalizacyjny nr 2 Akademia Aktywnej Nauki - zajęcia dodatkowe w Zespole Placówek Oświatowych w Morawicy
2 Wskazanie podmiotów realizujących projekt	<ul style="list-style-type: none"> • Zespół Placówek Oświatowych w Morawicy • Gmina Morawica • Samorządowe Centrum Kultury w Morawicy • Organizacje pozarządowe oraz grupy nieformalne działające na podobszarze rewitalizacji
3 Zakres realizowanych zadań	<p>Organizacja zajęć dodatkowych pozalekcyjnych będzie polegała na rozwoju nauczania opartego na eksperymencie i narzędziach TIK poprzez doposażenie pracowni szkolnych w pomoce dydaktyczne (nowy sprzęt komputerowy, multimedialny, pomoce dydaktyczne dla nauczyciela i ucznia) oraz realizację zajęć:</p> <ol style="list-style-type: none"> 1 Kompetencje językowe i informatyczne na rynku pracy 2 Zwiększenie umiejętności uczenia się i poznanie własnych potrzeb przez uczniów (m.in. indywidualne doradztwo zawodowo-edukacyjne), 3 Zajęcia eksperymentalne ukierunkowane na rozwój nauczania matematyki, przyrody. 4 Zajęcia sportowe służące wzmocnieniu sprawności fizycznej uczniów. 5 Organizacja dodatkowych zajęć przedszkolnych w Samorządowym Przedszkolu w Morawicy 5 Kurs e-Nauczyciel dla kadry nauczycielskiej mający na celu poniesienie umiejętności posługiwania się narzędziami TIK. <p>W szkole należy wprowadzić nowoczesne formy nauczania m.in. e-learning oraz zwiększyć wykorzystanie nowoczesnych technologii informacyjno-komunikacyjnych (TIK) w procesie nauczania. Należy przygotować spójny i bogaty program nauczania, który będzie wykorzystywał komputery (i inne urządzenia, takie jak tablice interaktywne, odtwarzacze mp3, kamery cyfrowe) jako narzędzia edukacji.</p>
4 Lokalizacja (miejsce przeprowadzenia danego projektu)	ul. Szkolna 4, 26-026 Morawica
5 Szacowana wartość	3 600 000 zł
6 Prognozowane rezultaty wraz ze sposobem ich oceny i zmierzenia w odniesieniu do celów rewitalizacji	<p>Rezultaty</p> <p>Uczniowie z Zespołu Placówek Oświatowych w Morawicy nabędą lub wzmocnią kompetencje kluczowe (m.in. język obcy, matematyka, przyroda, umiejętności uczenia się i informatyczne). Każdy uczeń będzie miał możliwość – w ramach projektu - uczestnictwa w kilku typach wsparcia zgodnie ze ścieżką edukacyjną na którą składają się zajęcia dodatkowe:</p> <ul style="list-style-type: none"> • z j. angielskiego/niemieckiego • warsztaty „Uczę się kreatywnie”

	<ul style="list-style-type: none"> • indywidualne doradztwo edukacyjno-zawodowe • warsztaty matematyczne • zajęcia przyrodnicze • zajęcia z chemii, fizyki, geografii • zajęcia sportowe (w tym zajęcia na basenie) <p>Zajęcia dla dzieci w wieku przedszkolnym</p> <ul style="list-style-type: none"> • zajęcia z logopedą • zajęcia rytmiczne • zajęcia plastyczne • zajęcia na basenie • zajęcia kulinarne <p>Nauczyciele otrzymają wsparcie w postaci kursu „e-Nauczyciel”.</p> <p>Sposoby pomiaru rezultatów projektów:</p> <ul style="list-style-type: none"> • dziennik zajęć dodatkowych, • dokumentacja fotograficzna, • ankiety.
7 Horyzont czasowy	2016-2023

1 Nazwa projektu	Projekt rewitalizacyjny nr 3 Promocja zdrowia i aktywnych form wypoczynku
2 Wskazanie podmiotów realizujących projekt	<ul style="list-style-type: none"> • Gminny Ośrodek Pomocy Społecznej w Morawicy, • Gmina Morawica, • Zespół Placówek Oświatowych w Morawicy, • Samorządowe Centrum Kultury w Morawicy, • „KORAL” sport i rekreacja sp. z o.o. • Organizacje pozarządowe oraz grupy nieformalne działające na podobszarze rewitalizacji
3 Zakres realizowanych zadań	<p>Zadanie polega na promocji i organizacji aktywnych form wypoczynku dla mieszkańców podobszaru rewitalizacji oraz interesariuszy rewitalizacji m.in</p> <ul style="list-style-type: none"> • Zorganizowane biegi, spacer z kijkami, • Rajdy piesze, • Rajdy motorowe , • Rajdy rowerowe. <p>W 2008 r. oznakowano szlak rowerowy obejmujący teren całej gminy. Tworzy zamkniętą pętlę o następującym przebiegu: Bilcza Podgórze- las Dąbrowa- Brzeziny- wzdłuż torów kolejowych- Nida- Chałupki- Zbrzańskie- Zbrza- Dębska Wola- Kawczyn- Dębska Wola- Chałupki- droga z Morawicy do Buska Zdroju- Wygwizdów- Lisów- Zaborze- Brudzów- Radomice I- Radomice II- rezerwat „Radomice”- Łabędziów- Bieleckie Młyny- Bilcza.</p>
4 Lokalizacja (miejsce przeprowadzenia danego projektu)	Morawica
5 Szacowana wartość	100 200 zł

6 Prognozowane rezultaty wraz ze sposobem ich oceny i zmierzenia w odniesieniu do celów rewitalizacji	<p>Rezultaty wśród osób/rodzin zagrożonych wykluczeniem społecznym:</p> <ul style="list-style-type: none"> • Liczba zorganizowanych rajdów pieszych – 6 w ciągu roku • Liczba zorganizowanych rajdów rowerowych – 6 w ciągu roku • Liczba zorganizowanych rajdów motorowych – 1 w ciągu roku • Promocja aktywnych form wypoczynku • Poprawa stanu zdrowia oraz samopoczucia mieszkańców podobszaru rewitalizacji oraz innych interesariuszy • Promocja gminy . <p>Sposób pomiaru rezultatów:</p> <ul style="list-style-type: none"> • Sprawozdania z działalności Samorządowego Centrum Kultury w Morawicy • dokumentacja fotograficzna.
7 Horyzont czasowy	2016-2023

1 Nazwa projektu	<p>Projekt rewitalizacyjny nr 4 Młodzi i aktywni - integracja i aktywizacja osób samotnych osób w wieku SENIORA na podobszarze rewitalizacji nr 1 - Morawica</p>
2 Wskazanie podmiotów realizujących projekt	<ul style="list-style-type: none"> • Gminny Ośrodek Pomocy Społecznej w Morawicy, • Gmina Morawica, • Zespół Placówek Oświatowych w Morawicy, • Samorządowe Centrum Kultury w Morawicy, • „KORAL” sport i rekreacja sp. z o.o. • Organizacje pozarządowe oraz grupy nieformalne działające na podobszarze rewitalizacji
3 Zakres realizowanych zadań	<p>Zadanie 1 Organizacja spotkań dla osób starszych i samotnych (dzień seniora, wigilia itp.).</p> <p>Zadanie 2 Organizacja spotkań dla osób niepełnosprawnych</p> <p>Zadanie 3 Powstanie i funkcjonowanie Uniwersytetu III Wieku</p> <p>Zadanie 4 Organizacja warsztatów/kursów dla osób starszych (m.in. zajęcia folklorystyczne, zajęcia na basenie, zajęcia komputerowe, spotkania z kardiologiem, diabetologiem itp.)</p> <p>Zadanie 5 Odbudowa więzi międzypokoleniowych. Dziadkowie-Rodzice-Wnuczkowie- organizacja zajęć m.in.</p> <p>Przykładowe obszary działań międzypokoleniowych</p> <ul style="list-style-type: none"> • zajęcia kulinarne- kuchnia staropolska (degustacja wraz z pogadanką dotycząca dawnych zwyczajów), kuchnia nowoczesna;. • praca ze wspomnieniami, lokalną historią • praca wokół tradycji, obrzędów • inicjatywy artystyczne czy edukacyjne (np. teatralne, plastyczne etc) • działania wokół nowych technologii (młodzi przewodnikami starszych po świecie techniki np. obsługa konta przez internet).
4 Lokalizacja (miejsce przeprowadzenia danego projektu)	Morawica
5 Szacowana wartość	300 000 zł
6 Prognozowane rezultaty wraz ze	<p>Rezultaty wśród osób/rodzin zagrożonych wykluczeniem społecznym:</p> <ul style="list-style-type: none"> • Liczba zorganizowanych spotkań dla osób starszych i samotnych – 6 w

sposobem ich oceny i zmierzenia w odniesieniu do celów rewitalizacji	<p>ciągu roku</p> <ul style="list-style-type: none"> • Liczba spotkań dla osób niepełnosprawnych – 6 w ciągu roku • Liczba warsztatów/kursów – 4 w ciągu roku • Liczba działań międzypokoleniowych – 4 w ciągu roku <p>Sposób pomiaru rezultatów:</p> <ul style="list-style-type: none"> • Sprawozdania z działalności Samorządowego Centrum Kultury w Morawicy, • Listy obecności, • dokumentacja fotograficzna.
7 Horyzont czasowy	2016-2023

1 Nazwa projektu	Projekt rewitalizacyjny nr 5 Organizacja wydarzeń kulturalnych na podobszarze rewitalizacji oraz promujących obszar jako miejsce atrakcyjne
2 Wskazanie podmiotów realizujących projekt	<ul style="list-style-type: none"> • Gmina Morawica, • Zespół Placówek Oświatowych w Morawicy, • Samorządowe Centrum Kultury w Morawicy, • „KORAL” sport i rekreacja sp. z o.o. • Organizacje pozarządowe oraz grupy nieformalne działające na podobszarze rewitalizacji • Podmioty prywatne
3 Zakres realizowanych zadań	<p>Zadanie 1 Organizacja wydarzeń kulturalnych na podobszarze rewitalizacji m.in</p> <ul style="list-style-type: none"> • Gminny Dzień Kobiet, Samorządowe Centrum Kultury (marzec) • Gminny Przegląd Pieśni Wielkopostnych, Kiermasz ozdób świątecznych, Samorządowe Centrum Kultury, wstęp wolny (marzec/kwiecień) • Kager Terenowiec Super Rally- zlot pojazdów terenowych (maj) • Bajkowy Dzień Dziecka, Samorządowe Centrum Kultury, (czerwiec) • Zawody wędkarskie dla dzieci i młodzieży szkolnej - Polski Związek Wędkarski okręg kielecki koło w Morawicy, zbiornik retencyjno – rekreacyjny na rzece Morawka w Morawicy (czerwiec) • MTB Cross Maraton – zawody sportowe: biegi oraz zawody rowerowe (lipiec) • Narodowe czytanie, Samorządowe Centrum Kultury, (wrzesień) • Święto Niepodległości, Samorządowe Centrum Kultury (listopad) • Jasełka Bożonarodzeniowe, Kiermasz ozdób świątecznych, Samorządowe Centrum Kultury (grudzień). <p>Zadanie 2 Promocja dziedzictwa kulturowego (wydawanie folderów, wydawnictw opisujących działalność kulturalna na podobszarze rewitalizacji ora dziedzictwo kulturowe)</p>
4 Lokalizacja (miejsce przeprowadzenia danego projektu)	Morawica
5 Szacowana wartość	800 000 zł
6 Prognozowane rezultaty wraz ze	<p>Rezultaty:</p> <ul style="list-style-type: none"> • Liczba zorganizowanych wydarzeń kulturalnych – 10 rocznie

sposobem ich oceny i zmierzenia w odniesieniu do celów rewitalizacji	<ul style="list-style-type: none"> • Liczba wydanych publikacji – 1 rocznie • Zwiększenie dostępu do wydarzeń kulturalnych • Promocja obszaru <p>Sposób pomiaru rezultatów:</p> <ul style="list-style-type: none"> • Sprawozdania z działalności Samorządowego Centrum Kultury w Morawicy, • Listy obecności, • dokumentacja fotograficzna.
7 Horyzont czasowy	2016-2023

1 Nazwa projektu	Projekt rewitalizacyjny nr 6 Renowacja obiektów zabytkowych w Morawicy
2 Wskazanie podmiotów realizujących projekt	<ul style="list-style-type: none"> • Gmina Morawica, • Organizacje pozarządowe oraz grupy nieformalne działające na podobszarze rewitalizacji • Podmioty prywatne
3 Zakres realizowanych zadań	Promocja dziedzictwa kulturowego na podobszarze rewitalizacji
4 Lokalizacja (miejsce przeprowadzenia danego projektu)	Morawica
5 Szacowana wartość	15 000 zł
6 Prognozowane rezultaty wraz ze sposobem ich oceny i zmierzenia w odniesieniu do celów rewitalizacji	<p>Rezultaty:</p> <ul style="list-style-type: none"> • Promowanie obiektów zabytkowych • Ochrona zabytków lokalnego dziedzictwa <p>Sposób pomiaru rezultatów:</p> <ul style="list-style-type: none"> • dokumentacja fotograficzna. • sprawozdania z działalności stowarzyszeń
7 Horyzont czasowy	2018

Projekty rewitalizacyjne w sferze gospodarczej

1 Nazwa projektu	Projekt rewitalizacyjny nr 7 Budowa pola kempingowego oraz infrastruktury sportowej przy zbiorniku w Morawicy
2 Wskazanie podmiotów realizujących projekt	Gmina Morawica
3 Zakres realizowanych zadań	Zadanie polega m.in. na zagospodarowanie terenu: <ul style="list-style-type: none"> - budowa oświetlenia - utworzenie stanowisk postojowych - budowa budynku socjalnego z toaletami, prysznicami i stanowiskami do przyrządzania posiłków i do zmywania naczyń
4 Lokalizacja (miejsce przeprowadzenia danego projektu)	Morawica
5 Szacowana wartość	700 000 zł

6 Prognozowane rezultaty wraz ze sposobem ich oceny i zmierzenia w odniesieniu do celów rewitalizacji	<p>Rezultaty:</p> <ul style="list-style-type: none"> • Utworzenie pola kempingowego. • Ożywienie turystyczne podobszaru rewitalizacji • Powstanie nowych firm i miejsc pracy. <p>Pomiar:</p> <ul style="list-style-type: none"> • protokół zdawczo-odbiorczy, • dokumentacja fotograficzna, • baza CEiDG w zakresie powstawania nowych firm.
7 Horyzont czasowy	2019-2023

Projekty rewitalizacyjne w sferze środowiskowej

1 Nazwa projektu	Projekt rewitalizacyjny nr 8 Demontaż i bezpieczne usuwanie wyrobów zawierających azbest z podobszaru rewitalizacji nr 1 - Morawica
2 Wskazanie podmiotów realizujących projekt	Gmina Morawica Mieszkańcy gminy deklarujący potrzebę demontażu, transportu i utylizacji azbestu
3 Zakres realizowanych zadań	Przedsięwzięcie zakłada demontaż, transport i utylizacja wyrobów azbestowych z dachów budynków mieszkalnych i gospodarczych. Zakłada się ogółem utylizację około 347 kg /rocznie.
4 Lokalizacja (miejsce przeprowadzenia danego projektu)	Morawica, budynki prywatne, na podstawie wniosków prywatnych właścicieli deklarujących udział w Programie
5 Szacowana wartość	114 000 zł
6 Prognozowane rezultaty wraz ze sposobem ich oceny i zmierzenia w odniesieniu do celów rewitalizacji	<p>Rezultaty: Usunięcie 2429 kg wyrobów zawierających azbest w okresie realizacji Programu Rewitalizacji.</p> <p>Sposób pomiaru:</p> <ul style="list-style-type: none"> • protokoły odbioru.
7 Horyzont czasowy	2017-2018

1 Nazwa projektu	Projekt rewitalizacyjny nr 9 Budowa ścieżek pieszo – rowerowych w miejscowości Morawica
2 Wskazanie podmiotów realizujących projekt	Gmina Morawica
3 Zakres realizowanych zadań	Przedsięwzięcie zakłada budowę ciągów pieszo – rowerowych na terenie miejscowości Morawica
4 Lokalizacja (miejsce przeprowadzenia danego projektu)	Morawica
5 Szacowana wartość	780 000 zł
6 Prognozowane rezultaty wraz ze sposobem ich oceny i zmierzenia w odniesieniu do celów	<p>Rezultaty: Ograniczenie niskiej emisji na terenie miejscowości Morawica poprzez stworzenie układu komunikacyjnego i umożliwienie mieszkańcom poruszania się po terenie miejscowości rowerem</p> <p>Sposób pomiaru:</p>

rewitalizacji	<ul style="list-style-type: none"> • protokoły odbioru.
7 Horyzont czasowy	2019-2022

Projekty rewitalizacyjne w sferze funkcjonalno-przestrzennej

1 Nazwa projektu	Projekt rewitalizacyjny nr 10 Budowa placu rekreacyjnego przy Zespole Placówek Oświatowych w Morawicy
2 Wskazanie podmiotów realizujących projekt	<ul style="list-style-type: none"> • Gmina Morawica • Zespół Placówek Oświatowych w Morawicy
3 Zakres realizowanych zadań	Projekt polega na budowie placu rekreacyjnego w tym wykonanie bieżni lekkoatletycznej, stanowiska do skoku w dal i trójskoku, stanowiska do skoku wzwyż oraz rzutni do rzutu kulą.
4 Lokalizacja (miejsce przeprowadzenia danego projektu)	ul. Szkolna 4, 26-026 Morawica
5 Szacowana wartość	800 000 zł
6 Prognozowane rezultaty wraz ze sposobem ich oceny i zmierzenia w odniesieniu do celów rewitalizacji	<p>Rezultaty:</p> <ul style="list-style-type: none"> • liczba wybudowanych bieżni lekkoatletycznych -1, • liczba stanowisk do skoku w dal i trójskoku -1, • stanowiska do skoku wzwyż -1, • rzutnia do rzutu kulą - 1 • zwiększenie dostępu do infrastruktury sportowej, • promocja kultury fizycznej wśród uczniów. <p>Sposób pomiaru rezultatów:</p> <ul style="list-style-type: none"> • protokoły zdawczo – odbiorcze, • dokumentacja fotograficzna.
7 Horyzont czasowy	2018

1 Nazwa projektu	Projekt rewitalizacyjny nr 11 Poprawa infrastruktury drogowej i około drogowej na podobszarze rewitalizacji nr 1 - Morawica
2 Wskazanie podmiotów realizujących projekt	Gmina Morawica
3 Zakres realizowanych zadań	<p>Zadanie obejmuje:</p> <ul style="list-style-type: none"> • Budowę chodnika przy ul. ks. St. Korneckiego wraz z budową parkingu przy cmentarzu w Morawicy. • Dokończenie budowy chodnika przy ulicy Szkolnej w Morawicy. • Budowę ul. Wspólnej w Morawicy. • Budowa łącznika drogowego pomiędzy ul. Księdza Ściegiennego i Kwiatową oraz budowa drogi odgałęzienia ul. Parkowej. • Budowa połączenia ulicy Diamentowej i ul. Leśnej z ul. Wspólną. • 6. Budowa nowych odcinków oświetlenia ulicznego. • Budowa ulicy Leszczykowej w Morawicy • Budowa łącznika ścieżki pieszo - rowerowej i ul. Złotej
4 Lokalizacja (miejsce	Morawica

Programu Rewitalizacji Gminy Morawica na lata 2016-2023

przeprowadzenia danego projektu)	
5 Szacowana wartość	2 700 000 zł
6 Prognozowane rezultaty wraz ze sposobem ich oceny i zmierzenia w odniesieniu do celów rewitalizacji	<p>Rezultaty:</p> <ol style="list-style-type: none"> 1 Poprawa stanu lokalnej infrastruktury technicznej oraz jej rozwój. 2 Wzrost bezpieczeństwa w ruchu drogowym. 3 Przebudowa dróg o długości - 900 m 4. Budowa chodników – 380m <p>Sposób pomiaru rezultatów:</p> <ul style="list-style-type: none"> • protokoły odbioru, • dokumentacja fotograficzna.
7 Horyzont czasowy	2017-2022

1 Nazwa projektu	Projekt rewitalizacyjny nr 12 Rozbudowa sieci kanalizacyjnej i wodociągowej w Morawicy.
2 Wskazanie podmiotów realizujących projekt	Gmina Morawica
3 Zakres realizowanych zadań	Zadanie 1 Budowa sieci wod- kan w Morawicy Sieć kanalizacji sanitarnej wykonana będzie z rur PVC –u, oraz z PE.
4 Lokalizacja (miejsce przeprowadzenia danego projektu)	Morawica
5 Szacowana wartość	200 000 zł
6 Prognozowane rezultaty wraz ze sposobem ich oceny i zmierzenia w odniesieniu do celów rewitalizacji	<p>Prognozowane rezultaty:</p> <ol style="list-style-type: none"> 1 Poprawa gospodarki wodno-ściekowej na podobszarze rewitalizacji. 2 Przebudowa sieci kanalizacyjnej o długości 320 m 3 Przebudowa sieci wodociągowej 430 m <p>Sposób pomiaru rezultatów:</p> <ul style="list-style-type: none"> • protokoły odbioru, • dokumentacja fotograficzna.
7 Horyzont czasowy	2017-2018

1 Nazwa projektu	Projekt rewitalizacyjny nr 13 Zagospodarowanie terenu wokół zbiornika w Morawicy
2 Wskazanie podmiotów realizujących projekt	Gmina Morawica
3 Zakres realizowanych zadań	<p>Zakres prac:</p> <ul style="list-style-type: none"> • przebudowa drogi dojazdowej, budowa ścieżki rowerowej i chodnika dla pieszych wokół zalewu w Morawicy • budowa bezpiecznego kąpieliska dla dzieci • budowa boiska do piłki plażowej • montaż elementów siłowni zewnętrznej • budowa małej infrastruktury (ławki, kosze na śmieci, stojaki na rower) • aranżacja zieleni

4 Lokalizacja (miejsce przeprowadzenia danego projektu)	Morawica
5 Szacowana wartość	1 800 000,00 zł
6 Prognozowane rezultaty wraz ze sposobem ich oceny i zmierzenia w odniesieniu do celów rewitalizacji	<p>Rezultaty:</p> <ul style="list-style-type: none"> • Stworzenie infrastruktury turystycznej i sportowo-rekreacyjnej dostosowanej do potrzeb mieszkańców turystów, osób niepełnosprawnych. • Poprawa estetyki sołectwa. • Poprawa bezpieczeństwa na podobszarze rewitalizacji. • Dostosowanie infrastruktury technicznej do potrzeb osób niepełnosprawnych. • Zapewnienie spójnego ładu przestrzennego i uporządkowanie kluczowych dla rewitalizacji przestrzeni publicznych. <p>Sposób pomiaru rezultatów:</p> <ul style="list-style-type: none"> • protokoły odbioru, • dokumentacja fotograficzna, • ankiety zamieszczona na stronie internetowej dla interesariuszy rewitalizacji.
7 Horyzont czasowy	2017-2018

1 Nazwa projektu	Projekt rewitalizacyjny nr 14 Instalacja OZE na krytej pływalni KORAL w Morawicy
2 Wskazanie podmiotów realizujących projekt	Gmina Morawica
3 Zakres realizowanych zadań	Montaż paneli fotowoltaicznych na budynku krytej pływalni oraz wykonanie prac termo modernizacyjnych budynku
4 Lokalizacja (miejsce przeprowadzenia danego projektu)	ul. Szkolna 6, 26-026 Morawica
5 Szacowana wartość	1 100 000 zł
6 Prognozowane rezultaty wraz ze sposobem ich oceny i zmierzenia w odniesieniu do celów rewitalizacji	<p>Rezultaty:</p> <ul style="list-style-type: none"> • Zmniejszenie emisji CO₂ oraz innych substancji szkodliwych. • Zwiększenie ilości energii pochodzącej z OZE. • Zmniejszenie zapotrzebowania na energię • <p>Sposób pomiaru rezultatów:</p> <ul style="list-style-type: none"> • protokoły odbioru, • dokumentacja fotograficzna.
7 Horyzont czasowy	2019

1 Nazwa projektu	Projekt rewitalizacyjny nr 15 Poprawa dostępu do wysokiej jakości usług zdrowotnych na podobszarze rewitalizacji nr 1 - Morawica
2 Wskazanie	<ul style="list-style-type: none"> • Gmina Morawica,

Programu Rewitalizacji Gminy Morawica na lata 2016-2023

podmiotów realizujących projekt	<ul style="list-style-type: none"> • Gminny Ośrodek Pomocy Społecznej w Morawicy • Zespół Placówek Oświatowych w Morawicy • Niepubliczny Zakład Opieki Zdrowotnej w Morawicy • Niepubliczny Zakład Opieki Zdrowotnej w Bilczy • Świętokrzyskie Centrum Psychiatrii w Morawicy • Organizacje pozarządowe oraz grupy nieformalne działające na podobszarze rewitalizacji)
3 Zakres realizowanych zadań	<p>Zadanie 1 Modernizacja oraz doposażenie infrastruktury zdrowotnej (modernizacja budynków oraz zakup nowoczesnego sprzętu medycznego)</p> <p>Zadanie 2 Wdrożenie skoordynowanych modeli opieki nad pacjentem (np. zielona karta, opieka nad kobietą w ciąży, opieka nad pacjentem z chorobami kardiologicznymi).</p> <p>Zadanie 3 Wdrożenie programów profilaktycznych m.in.</p> <ul style="list-style-type: none"> • Program profilaktyki raka piersi • Program profilaktyki raka szyjki macicy • Program badań prenatalnych • Program profilaktyki chorób odtytoniowych • Choroby Układu Krążenia • Profilaktyka Gruźlicy
4 Lokalizacja (miejsce przeprowadzenia danego projektu)	<p>ul. Kielecka 36, 26-026 Morawica</p> <p>ul. Spacerowa 5, 26-026 Morawica</p>
5 Szacowana wartość	500 000 zł
6 Prognozowane rezultaty wraz ze sposobem ich oceny i zmierzenia w odniesieniu do celów rewitalizacji	<p>Prognozowane rezultaty:</p> <ul style="list-style-type: none"> • Liczba wspartych podmiotów leczniczych -2 • Liczba osób objętych • Ludność objęta ulepszonymi usługami zdrowotnymi – 1000 • Poprawa stanu zdrowia mieszkańców rewitalizacji oraz interesariuszy • Poprawa dostępności z równoczesnym wzrostem jakości usług medycznych poprzez rozszerzenie bazy medycznej • Zapewnienie mieszkańcom regionu dostępu do wysokiej jakości podstawowej i specjalistycznej opieki medycznej z uwzględnieniem zasady jej ciągłości. <p>Sposób pomiaru rezultatów:</p> <ul style="list-style-type: none"> • protokoły odbioru, • dokumentacja fotograficzna.
7 Horyzont czasowy	2016-2023

1 Nazwa projektu	Projekt rewitalizacyjny nr 16 Zwiększenie wysokiej jakości usług edukacyjnych poprzez zakup pomocy dydaktycznych oraz nowoczesnego sprzętu do Zespołu Placówek Oświatowych w Morawicy
2 Wskazanie podmiotów realizujących projekt	<ul style="list-style-type: none"> • Gmina Morawica • Zespół Placówek Oświatowych w Morawicy
3 Zakres realizowanych zadań	<p>Zadanie 1 Zakup pomocy dydaktycznych do sal przyrodniczych m.in.</p> <ul style="list-style-type: none"> • Tablica interaktywna z uchwytem • Laptop

	<ul style="list-style-type: none"> • Aparat cyfrowy • Mikroskop biologiczny • Zestaw walizkowy do mikroskopowania w terenie z mikroskopem stereoskopowym • Lornetka • Teleskop • Obwody elektryczne, skrzynka do doświadczeń • Szkielet miniaturowy, • Stacja pogody dydaktyczna, drewniana, typu "domek • Standardowy model ucha • Waga szalkowa z odważnikami 200g • Zestaw mebli szkolnych <p>Zadanie 2 Zakup pomocy do sal matematycznych</p> <ul style="list-style-type: none"> • Układ współrzędnych 150x100cm • Bryły geometryczne • zestaw modeli olbrzymich • Zestaw 25 tablic dydaktycznych • Przyrząd do demonstracji powstawania brył obrotowych • Komplet elementów do budowy szkieletów brył– zaawansowany <p>Zadanie 3 Zakup pomocy do sal komputerowych (cyfrowych) m.in.</p> <ul style="list-style-type: none"> • Tablety dla uczniów • Tablica interaktywna <p>Zadanie 4 Zakup pomocy do zajęć sportowych m.in.</p> <ul style="list-style-type: none"> • Piłki do koszykówki, piłki nożnej, piłki siatkowej • Skakanki • Materace <p>Zakup pomocy dydaktycznych, zabawek do przedszkola m.in.</p> <ul style="list-style-type: none"> • Malowanki • Wycinanki • Kredki • Farby • Bloki • Zabawki (lalki, pluszaki, klocki, samochody) • Gry edukacyjne • Puzzle, układani • Bajeczki • Bajki na płytach CD
<p>4 Lokalizacja (miejsce przeprowadzenia danego projektu)</p>	<p>ul. Szkolna 4, 26–026 Morawica</p>
<p>5 Szacowana wartość</p>	<p>300 000 zł</p>
<p>6 Prognozowane rezultaty wraz ze sposobem ich oceny i zmierzenia w odniesieniu do celów rewitalizacji</p>	<p>Rezultaty</p> <ul style="list-style-type: none"> • Liczba utworzonych pracowni matematycznych -2 • Liczba utworzonych pracowni przyrodniczych – 2 • Wzbogacenie zajęć • Liczba dzieci korzystających z nowoczesnych pomocy dydaktycznych – 508 • Zwiększenie wykorzystania technologii TIK w procesie nauczania • Wprowadzenie innowacyjnych metod prowadzenia zajęć np. z użyciem tabletu, zajęcia w plenerze itp.

	Sposób pomiaru rezultatów: <ul style="list-style-type: none"> • protokoły odbioru, • dokumentacja fotograficzna.
7 Horyzont czasowy	2016-2022

1 Nazwa projektu	Projekt rewitalizacyjny nr 17 Budowa sceny w parku w Morawicy
2 Wskazanie podmiotów realizujących projekt	<ul style="list-style-type: none"> • Gmina Morawica
3 Zakres realizowanych zadań	<ul style="list-style-type: none"> • Budowa sceny w zabytkowym parku w Morawicy
4 Lokalizacja (miejsce przeprowadzenia danego projektu)	ul. Spacerowa 7, 26-026 Morawica
5 Szacowana wartość	300 000 zł
6 Prognozowane rezultaty wraz ze sposobem ich oceny i zmierzenia w odniesieniu do celów rewitalizacji	<p>Prognozowane rezultaty:</p> <ul style="list-style-type: none"> • Liczba zorganizowanych wydarzeń kulturalnych – 10 rocznie • Zwiększenie dostępu do wydarzeń kulturalnych • Promocja obszaru <p>Sposób pomiaru rezultatów:</p> <ul style="list-style-type: none"> • dokumentacja fotograficzna.
7 Horyzont czasowy	2018

1 Nazwa projektu	Projekt rewitalizacyjny nr 18 Poprawa bezpieczeństwa publicznego poprzez montaż monitoringu przy budynku publicznym i ośrodku zdrowia w Morawicy
2 Wskazanie podmiotów realizujących projekt	<ul style="list-style-type: none"> • Gmina Morawica • Podmioty prywatne
3 Zakres realizowanych zadań	<ul style="list-style-type: none"> • Zaprojektowanie i wykonanie monitoringu przy budynku publicznym oraz przy ośrodku zdrowia w Morawicy
4 Lokalizacja (miejsce przeprowadzenia danego projektu)	ul. Kielecka , 26-026 Morawica
5 Szacowana wartość	15 000 zł
6 Prognozowane rezultaty wraz ze sposobem ich oceny i zmierzenia w odniesieniu do celów rewitalizacji	<p>Prognozowane rezultaty:</p> <ul style="list-style-type: none"> • Zwiększenie bezpieczeństwa publicznego • Zwiększenie bezpieczeństwa w ruchu drogowym <p>Sposób pomiaru rezultatów:</p> <ul style="list-style-type: none"> • dokumentacja fotograficzna • dane statystyczne
7 Horyzont czasowy	2018

1 Nazwa projektu	Projekt rewitalizacyjny nr 19 Termomodernizacja i zagospodarowanie terenu Wspólnoty
-------------------------	--

Mieszkiowej Morawka w Morawicy	
2 Wskazanie podmiotów realizujących projekt	<ul style="list-style-type: none"> • Podmioty prywatne • Wspólnota Mieszkiowa
3 Zakres realizowanych zadań	<ul style="list-style-type: none"> • Wykonanie termomodernizacji budynków Wspólnoty Mieszkiowej • Zagospodarowanie przestrzeni wokół budynków • Rewitalizacja ogrodzenia • Budowa drogi wewnętrznej • Instalacja monitoringu
4 Lokalizacja (miejsce przeprowadzenia danego projektu)	ul. Spacerowa , 26-026 Morawica
5 Szacowana wartość	700 000 zł
6 Prognozowane rezultaty wraz ze sposobem ich oceny i zmierzenia w odniesieniu do celów rewitalizacji	<p>Prognozowane rezultaty:</p> <ul style="list-style-type: none"> • Zmniejszenie emisji CO₂ oraz innych substancji szkodliwych. • Zwiększenie ilości energii pochodzącej z OZE. • Zmniejszenie zapotrzebowania na energię • Zwiększenie bezpieczeństwa publicznego • Zwiększenie bezpieczeństwa w ruchu drogowym <p>Sposób pomiaru rezultatów:</p> <ul style="list-style-type: none"> • dokumentacja fotograficzna • dane statystyczne • audyt energetyczny
7 Horyzont czasowy	2018 - 2020

Projekty rewitalizacyjne w sferze technicznej

1 Nazwa projektu	Projekt rewitalizacyjny nr 20 Termomodernizacja budynku byłego pawilonu szpitalnego w Morawicy
2 Wskazanie podmiotów realizujących projekt	<ul style="list-style-type: none"> • Gmina Morawica
3 Zakres realizowanych zadań	<p>Zakres prac:</p> <ul style="list-style-type: none"> • Przebudowa budynku związana z nadaniem mu nowych funkcji: pomieszczenia biurowe, schronisko młodzieżowe • Prace termomodernizacyjne: docieplenie ścian zewnętrznych, termomodernizację stropodachu , wymiana pokrycia dachowego, obróbek blacharskich , renowacja kominów, wymiana stolarki okiennej i drzwiowej zewnętrznej, wymiana instalacji elektrycznej , wymiana oświetlenia na energooszczędne, budowa instalacji odgromowej i instalacji paneli fotowoltaicznych, budowa instalacji ciepłej wody użytkowej z montażem kolektorów słonecznych, budowa instalacji wentylacji nawiewno – wywiewnej z odzyskiem ciepła, wymiana instalacji wod – kan (z wyłączeniem przyborów i armatury) , modernizacja źródła ciepła – wymiana istniejącego na kocioł gazowy wraz z instalacją i grzejnikami.
4 Lokalizacja (miejsce przeprowadzenia)	Morawica

danego projektu)	
5 Szacowana wartość	7 300 000 zł
6 Prognozowane rezultaty wraz ze sposobem ich oceny i zmierzenia w odniesieniu do celów rewitalizacji	<p>Rezultaty</p> <ul style="list-style-type: none"> • Poprawa efektywności energetycznej poprzez termomodernizację budynku. • Zmniejszenie emisji CO₂ oraz innych substancji szkodliwych. • Zwiększenie ilości energii pochodzącej z OZE. • Zmniejszenie zapotrzebowania na energię • Poprawa estetyki przestrzeni publicznej poprzez przebudowę byłego pawilonu szpitalnego <p>Sposób pomiaru rezultatów:</p> <ul style="list-style-type: none"> • protokoły odbioru, • audyt energetyczny, • dokumentacja fotograficzna.
7 Horyzont czasowy	2019-2021

1 Nazwa projektu	Projekt rewitalizacyjny nr 21 Remont wraz z termomodernizacją budynku Zespołu Placówek Oświatowych w Morawicy
2 Wskazanie podmiotów realizujących projekt	<ul style="list-style-type: none"> • Gmina Morawica • Zespół Placówek Oświatowych w Morawicy
3 Zakres realizowanych zadań	<p>Zakres prac:</p> <ul style="list-style-type: none"> • naprawa obróbek blacharskich, wymiana rynien w głównym budynku szkolnym i w Przedszkolu, • malowanie sal lekcyjnych i sali gimnastycznej, • remont podłóg – położenie parkietu w 5 salach lekcyjnych i naprawa podłogi na holu szkolnym /ostatnia kondygnacja/, • wymiana okien na ostatniej kondygnacji budynku głównego, • położenie struktury mineralnej na lamperkach w szatni, holu ostatniego piętra, i bloku sportowym, • remont łazienek w Przedszkolu, • malowanie wszystkich pomieszczeń w Przedszkolu, • remont i malowanie stolarki okiennej w Przedszkolu, • odnowienie elewacji zewnętrznej budynku szkoły i przedszkola. • Montaż odnawialnych źródeł energii
4 Lokalizacja (miejsce przeprowadzenia danego projektu)	Morawica
5 Szacowana wartość	800 000 zł
6 Prognozowane rezultaty wraz ze sposobem ich oceny i zmierzenia w odniesieniu do celów rewitalizacji	<p>Rezultaty</p> <ul style="list-style-type: none"> • Liczba zmodernizowanych obiektów szkolnych – 1 • Poprawa efektywności energetycznej poprzez termomodernizację budynku. • Zmniejszenie emisji CO₂ oraz innych substancji szkodliwych • Zwiększenie ilości energii pochodzącej z OZE • Zmniejszenie zapotrzebowania na energię

	Sposób pomiaru rezultatów: <ul style="list-style-type: none"> • protokoły odbioru, • audyt energetyczny, • dokumentacja fotograficzna.
7 Horyzont czasowy	2018-2019

Podobszar rewitalizacji nr 2 – sołectwo Bilcza

Podobszar rewitalizacji nr 2 - sołectwo Bilcza	Podstawowa	Uzupełniająca	Razem
Liczba projektów rewitalizacyjnych	15	6	201
Szacunkowa wartość projektów rewitalizacyjnych	22 052 200 zł	1 106 000 zł	23 158 200,00 zł

Poniżej przedstawiamy wykaz przedsięwzięć planowanych do realizacji w ramach podobszaru rewitalizacji nr 2 obejmującego sołectwo Bilcza:

PODSTAWOWA LISTA PRZEDSIĘWZIĘĆ REWITALIZACYJNYCH		
L.p.	Sfera wraz z nazwą projektu	Szacunkowa wartość
Projekty rewitalizacyjne w sferze społecznej		4 452 200 zł
1.	Aktywizacja i integracja osób i rodzin z podobszaru rewitalizacji nr 2 - Bilcza	252 000 zł
2.	Wiedza + Umiejętności = Sukces - zajęcia dodatkowe w Zespole Szkół w Bilczy oraz w przedszkolu Szalony Brzdąc	3 600 000 zł
3.	Promocja zdrowia i aktywnych form wypoczynku na podobszarze rewitalizacji nr 2- Bilcza	100 200 zł
4.	Młodzi i aktywni - integracja i aktywizacja osób samotnych osób w wieku SENIORA na podobszarze rewitalizacji nr 1 - Bilcza	300 000 zł
5.	Organizacja wydarzeń kulturalnych na podobszarze rewitalizacji oraz imprez promujących obszar jako miejsce atrakcyjne	200 000 zł
Projekty rewitalizacyjne w sferze gospodarczej		2 000 000 zł
6.	Wsparcie inwestycyjne MŚP na podobszarze rewitalizacji nr 2 - Bilcza	2 000 000 zł
Projekty rewitalizacyjne w sferze środowiskowej		50 000 zł
7.	Edukacja ekologiczna mieszkańców podobszaru rewitalizacji nr 2 - Bilcza	50 000 zł
Projekty rewitalizacyjne w sferze funkcjonalno-przestrzennej		10 550 000 zł
8.	Rozbudowa budynku szkoły w Bilczy o żłobek i sale szkolne	3 000 000 zł
9.	Poprawa infrastruktury drogowej i około drogowej na podobszarze rewitalizacji nr 2 - Bilcza	2 500 000 zł
10.	Budowa miejsc postojowych przy hali sportowej w Bilczy	200 000 zł
11.	Poprawa infrastruktury turystyczno - rekreacyjnej na terenie rewitalizacji nr 2 - Bilcza	3 700 000 zł
12.	Modernizacja infrastruktury sportowej przy szkole w Bilczy	600 000 zł
13.	Poprawa dostępu do wysokiej jakości usług zdrowotnych na podobszarze rewitalizacji nr 2 Bilcza	350 000 zł
14.	Zwiększenie wysokiej jakości usług edukacyjnych poprzez zakup pomocy dydaktycznych oraz nowoczesnego sprzętu do Zespołu Szkół w Bilczy	200 000 zł
Projekty rewitalizacyjne w sferze technicznej		5 000 000 zł
15.	Budowa centrum kulturalno - sportowego „BilczaPark”	5 000 000 zł

RAZEM wartość projektów podstawowych	22 052 200 zł
---	----------------------

Projekty rewitalizacyjne w sferze społecznej

1 Nazwa projektu	Projekt rewitalizacyjny nr 1 Aktywizacja i integracja osób i rodzin z podobszaru rewitalizacji nr 2 - Bilcza
2 Wskazanie podmiotów realizujących projekt	<ul style="list-style-type: none"> • Gminny Ośrodek Pomocy Społecznej w Morawicy, • Gmina Morawica, • Zespołu Szkół w Bilczy, • Samorządowe Centrum Kultury w Morawicy, • „KORAL” sport i rekreacja sp. z o.o. • Związek Harcerstwa Polskiego • PUP w Kielcach • PCPR w Kielcach • Organizacje pozarządowe oraz grupy nieformalne działające na podobszarze rewitalizacji
3 Zakres realizowanych zadań	<p>Zadanie 1 Organizacja prac społecznie – użytecznych dla osób bezrobotnych korzystających z pomocy GOPS (5 osób rocznie* 3200 zł)</p> <p>Zadanie 2 Aktywizacja społeczna - organizowane szkoleń, kursów i innych inicjatyw podnoszących kwalifikacje umożliwiające funkcjonowanie na rynku pracy i zapobiegające wykluczeniu społecznemu (5 osób * 4000 zł/rok)</p> <p>Zadanie 3 Organizacja zajęć socjo – terapeutyczne (psycholog, terapeuta)w Świetlicy Środowiskowej dla dzieci i rodzin zagrożonych wykluczeniem społecznym</p> <p>Zadanie 4 Realizacja programów profilaktycznych</p>
4 Lokalizacja (miejsce przeprowadzenia danego projektu)	Bilcza
5 Szacowana wartość	252 000 zł
6 Prognozowane rezultaty wraz ze sposobem ich oceny i zmierzenia w odniesieniu do celów rewitalizacji	<p>Rezultaty wśród osób/rodzin zagrożonych wykluczeniem społecznym:</p> <ul style="list-style-type: none"> • liczba osób objętych wsparciem w postaci szkoleń kursów – 5 rocznie • liczba osób otrzymujących wsparcie w postaci zatrudnienia do prac społecznie – użytecznych – 5 osób/rocznie • zwiększenie wiary w siebie i własne możliwości, • zwiększenie poziomu integracji i podniesienie poziomu aktywizacji zawodowej, • poszerzenie wiedzy i umiejętności umożliwiającej wejścia/powrót na rynek pracy. • Liczba osób która zwiększy swoje kwalifikacje zawodowe – 5 osób/rocznie <p>Sposób pomiaru rezultatów:</p> <ul style="list-style-type: none"> • lista obecności, • dokumentacja fotograficzna, • zaświadczenia/potwierdzenia zdobytych umiejętności
7 Horyzont czasowy	2016-2023

1 Nazwa projektu	Projekt rewitalizacyjny nr 2 Wiedza + Umiejętności = Sukces - zajęcia dodatkowe w Zespole Szkół w Bilczy oraz w przedszkolu Szalony Brzdąc
2 Wskazanie podmiotów realizujących projekt	<ul style="list-style-type: none"> • Gmina Morawica • Szkoła Podstawowa im. Piotra Ściegiennego w Zespół Szkół w Bilczy Gmina Morawica • Przedszkole Szalony Brzdąc • Samorządowe Centrum Kultury w Morawicy • Organizacje pozarządowe oraz grupy nieformalne działające na podobszarze rewitalizacji • Związek Harcerstwa Polskiego
3 Zakres realizowanych zadań	<p>1. Organizacja zajęć dodatkowych pozalekcyjnych dzieci w wieku szkolnym będzie polegała na rozwoju nauczania opartego na eksperymencie i narzędziach TIK poprzez doposażenie pracowni szkolnych w pomoce dydaktyczne (nowy sprzęt komputerowy, multimedialny, pomoce dydaktyczne dla nauczyciela i ucznia) oraz realizację zajęć:</p> <ul style="list-style-type: none"> • Kompetencje językowe i informatyczne na rynku pracy • Zwiększenie umiejętności uczenia się i poznanie własnych potrzeb przez uczniów (m.in. indywidualne doradztwo zawodowo-edukacyjne), • Zajęcia eksperymentalne ukierunkowane na rozwój nauczania matematyki, przyrody, geografii, chemii, fizyki. • Zajęcia sportowe służące wzmocnieniu sprawności fizycznej uczniów. • Kurs e-Nauczyciel dla kadry nauczycielskiej mający na celu poniesienie umiejętności postępowania się narzędziami TIK. <p>W szkole należy wprowadzić nowoczesne formy nauczania m.in. e-learning oraz zwiększyć wykorzystanie nowoczesnych technologii informacyjno-komunikacyjnych (TIK) w procesie nauczania. Należy przygotować spójny i bogaty program nauczania, który będzie wykorzystywał komputery (i inne urządzenia, takie jak tablice interaktywne, odtwarzacze mp3, kamery cyfrowe) jako narzędzia edukacji.</p> <p>2. Organizacja zajęć dla dzieci w wieku przedszkolnym</p> <ul style="list-style-type: none"> • zajęcia z logopedą • zajęcia rytmiczno – ruchowe (w tym wyjazdy na basen) • zajęcia z języka angielskiego • wyjazdy edukacyjne/rajdy
4 Lokalizacja (miejsce przeprowadzenia danego projektu)	Bilcza ul. Szkolna 2, 26–026 Morawica
5 Szacowana wartość	3 600 000 zł
6 Prognozowane rezultaty wraz ze sposobem ich oceny i zmierzenia w odniesieniu do celów rewitalizacji	<p>Rezultaty</p> <p>Uczniowie nabędą lub wzmocnią kompetencje kluczowe (m.in. język obcy, matematyka, przyroda, umiejętności uczenia się i informatyczne). Każdy uczeń będzie miał możliwość – w ramach projektu – uczestnictwa w kilku typach wsparcia zgodnie ze ścieżką edukacyjną na którą składają się zajęcia dodatkowe:</p> <ul style="list-style-type: none"> • z j. angielskiego/niemieckiego,

	<ul style="list-style-type: none"> • warsztaty „Uczę się kreatywnie” , • indywidualne doradztwo edukacyjno-zawodowe, • z matematyki metodą eksperymentu, • warsztaty chemii, fizyki, • zajęcia przyrodnicze, • zajęcia sportowe, <p>Nauczyciele otrzymają wsparcie w postaci kursu „e-Nauczyciel”.</p> <p>Dzieci w wieku przedszkolnym będą brały udział w dodatkowych zajęciach, wyjazdach, rajdach.</p> <p>Sposoby pomiaru rezultatów projektów:</p> <ul style="list-style-type: none"> • dziennik zajęć dodatkowych, • dokumentacja fotograficzna, • ankiety.
7 Horyzont czasowy	2016-2023

1 Nazwa projektu	Projekt rewitalizacyjny nr 3 Promocja zdrowia i aktywnych form wypoczynku
2 Wskazanie podmiotów realizujących projekt	<ul style="list-style-type: none"> • Gminny Ośrodek Pomocy Społecznej w Morawicy, • Gmina Morawica, • Zespołu Szkół w Bilczy, • Samorządowe Centrum Kultury w Morawicy, • „KORAL” sport i rekreacja sp. z o.o. • Organizacje pozarządowe oraz grupy nieformalne działające na podobszarze rewitalizacji • Związek Harcerstwa Polskiego
3 Zakres realizowanych zadań	<p>Zadanie polega na promocji i organizacji aktywnych form wypoczynku dla mieszkańców podobszaru rewitalizacji oraz interesariuszy rewitalizacji m.in</p> <ul style="list-style-type: none"> • Zorganizowane biegi, spacer z kijkami, • Rajdy piesze, • Rajdy rowerowe. <p>W 2008 r. oznakowano szlak rowerowy obejmujący teren całej gminy. Tworzy zamkniętą pętlę o następującym przebiegu: Bilcza Podgórze- las Dąbrowa- Brzeziny- wzdłuż torów kolejowych- Nida- Chałupki- Zbrzańskie- Zbrza- Dębska Wola- Kawczyn- Dębska Wola- Chałupki- droga z Morawicy do Buska Zdroju- Wygwizdów- Lisów- Zaborze- Brudzów- Radomice I- Radomice II- rezerwat „Radomice”- Łabędziów- Bieleckie Młyny- Bilcza.</p>
4 Lokalizacja (miejsce przeprowadzenia danego projektu)	Bilcza
5 Szacowana wartość	100 200 zł
6 Prognozowane rezultaty wraz ze sposobem ich oceny i zmierzenia w odniesieniu do celów rewitalizacji	<p>Rezultaty wśród osób/rodzin zagrożonych wykluczeniem społecznym:</p> <ul style="list-style-type: none"> • Liczba zorganizowanych rajdów pieszych – 6 w ciągu roku • Liczba zorganizowanych rajdów rowerowych – 6 w ciągu roku • Liczba zorganizowanych rajdów motorowych – 1 w ciągu roku • Promocja aktywnych form wypoczynku • Poprawa stanu zdrowia oraz samopoczucia mieszkańców podobszaru

	rewitalizacji oraz innych interesariuszy <ul style="list-style-type: none"> • Promocja gminy . Sposób pomiaru rezultatów: <ul style="list-style-type: none"> • Sprawozdania z działalności Samorządowego Centrum Kultury w Morawicy • dokumentacja fotograficzna.
7 Horyzont czasowy	2016-2023

1 Nazwa projektu	Projekt rewitalizacyjny nr 4 Młodzi i aktywni - integracja i aktywizacja osób samotnych osób w wieku SENIORA na podobszarze rewitalizacji nr 2 Bilcza
2 Wskazanie podmiotów realizujących projekt	<ul style="list-style-type: none"> • Gminny Ośrodek Pomocy Społecznej w Morawicy, • Gmina Morawica, • Zespół Szkół w Bilczy, • Samorządowe Centrum Kultury w Morawicy, • „KORAL” sport i rekreacja sp. z o.o. • Organizacje pozarządowe oraz grupy nieformalne działające na podobszarze rewitalizacji • Związek Harcerstwa Polskiego
3 Zakres realizowanych zadań	Zadanie 1 Organizacja spotkań dla osób starszych i samotnych (dzień seniora, wigilia itp.). Zadanie 2 Organizacja spotkań dla osób niepełnosprawnych Zadanie 3 Powstanie i funkcjonowanie Uniwersytetu III Wieku Zadanie 4 Organizacja warsztatów/kursów dla osób starszych (m.in. zajęcia folklorystyczne, zajęcia na basenie, zajęcia komputerowe, spotkania z kardiologiem, diabetologiem itp.) Zadanie 5 Odbudowa więzi międzypokoleniowych. Dziadkowie-Rodzice-Wnuczkowie- organizacja zajęć m.in. Przykładowe obszary działań międzypokoleniowych <ul style="list-style-type: none"> • zajęcia kulinarne- kuchnia staropolska (degustacja wraz z pogadanką dotycząca dawnych zwyczajów), kuchnia nowoczesna; • praca ze wspomnieniami, lokalną historią • praca wokół tradycji, obrzędów • inicjatywy artystyczne czy edukacyjne (np. teatralne, plastyczne etc) • działania wokół nowych technologii (młodzi przewodnikami starszych po świecie techniki np. obsługa konta przez internet).
4 Lokalizacja (miejsce przeprowadzenia danego projektu)	Bilcza
5 Szacowana wartość	300 000 zł
6 Prognozowane rezultaty wraz ze sposobem ich oceny i zmierzenia w odniesieniu do celów rewitalizacji	Rezultaty wśród osób/rodzin zagrożonych wykluczeniem społecznym: <ul style="list-style-type: none"> • Liczba zorganizowanych spotkań dla osób starszych i samotnych – 6 w ciągu roku • Liczba spotkań dla osób niepełnosprawnych – 6 w ciągu roku • Liczba warsztatów/kursów – 4 w ciągu roku • Liczba działań międzypokoleniowych – 4 w ciągu roku

	<p>Sposób pomiaru rezultatów:</p> <ul style="list-style-type: none"> • Sprawozdania z działalności Samorządowego Centrum Kultury w Morawicy, • Listy obecności, • dokumentacja fotograficzna.
7 Horyzont czasowy	2016-2023

1 Nazwa projektu	Projekt rewitalizacyjny nr 5 Organizacja wydarzeń kulturalnych na podobszarze rewitalizacji oraz promujących obszar jako miejsce atrakcyjne
2 Wskazanie podmiotów realizujących projekt	<ul style="list-style-type: none"> • Gmina Morawica, • Zespół Szkół w Bilczy, • Samorządowe Centrum Kultury w Morawicy, • „KORAL” sport i rekreacja sp. z o.o. • Organizacje pozarządowe oraz grupy nieformalne działające na podobszarze rewitalizacji • Podmioty prywatne • Związek Harcerstwa Polskiego
3 Zakres realizowanych zadań	<p>Zadanie 1 Organizacja wydarzeń kulturalnych na podobszarze rewitalizacji m.in</p> <ul style="list-style-type: none"> • Siatkówka Turniej z Okazji Dnia Kobiet Hala Bilcza (marzec) • Prima Aprilisowy Turniej Bummper Ball, Hala Bilcza (kwiecień) • Kager Terenowiec Super Rally- zlot pojazdów terenowych • Turniej • MTB Cross Maraton – zawody sportowe: biegi oraz zawody rowerowe • Mistrzostwa kobiet i mężczyzn w tenisie stołowym, Hala Bilcza • Morawicka Ligi Futsalu, Hala Bilcza • Morawickiej Ligi Siatkówki Kobiet i Mężczyzn, Hala Bilcza <p>Zadanie 2 Promocja dziedzictwa kulturowego (wydawanie folderów, wydawnictw opisujących działalność kulturalna na podobszarze rewitalizacji ora dziedzictwo kulturowe)</p>
4 Lokalizacja (miejsce przeprowadzenia danego projektu)	Bilcza
5 Szacowana wartość	200 000 zł
6 Prognozowane rezultaty wraz ze sposobem ich oceny i zmierzenia w odniesieniu do celów rewitalizacji	<p>Rezultaty:</p> <ul style="list-style-type: none"> • Liczba zorganizowanych wydarzeń kulturalnych – 8 rocznie • Liczba wydanych publikacji – 1 rocznie • Zwiększenie dostępu do wydarzeń kulturalnych • Promocja obszaru <p>Sposób pomiaru rezultatów:</p> <ul style="list-style-type: none"> • Sprawozdania z działalności Samorządowego Centrum Kultury w Morawicy, • Listy obecności, • dokumentacja fotograficzna.
7 Horyzont czasowy	2016-2023

Projekty rewitalizacyjne w sferze gospodarczej

1 Nazwa projektu	Projekt rewitalizacyjny nr 6 Wsparcie inwestycyjne MŚP na podobszarze rewitalizacji
2 Wskazanie podmiotów realizujących projekt	<ul style="list-style-type: none"> • Przedsiębiorstwa – podmioty prywatne • Agencja Restrukturyzacji i Modernizacji Rolnictwa w Kielcach • Ośrodek Doradztwa Rolniczego w Kielcach • Urząd Marszałkowski Województwa Świętokrzyskiego • Powiatowy Urząd Pracy w Kielcach • Świętokrzyski Fundusz Pożyczkowy Sp. z o.o • Gmina Morawica
3 Zakres realizowanych zadań	Będą to różne przedsięwzięcia obecnie działających firm na podobszarze rewitalizacji oraz tych, które powstaną w kolejnych latach. Inwestycje będą dotyczyły wdrażania innowacji produktowych i procesowych oraz zakupu maszyn, urządzeń, budowy i modernizacji budynków przez przedsiębiorców do prowadzenia i rozwijania działalności gospodarczych.
4 Lokalizacja (miejsce przeprowadzenia danego projektu)	Bilcza
5 Szacowana wartość	2 000 000 zł
6 Prognozowane rezultaty wraz ze sposobem ich oceny i zmierzenia w odniesieniu do celów rewitalizacji	<p>Rezultaty:</p> <ul style="list-style-type: none"> ▪ Zmniejszenie bezrobocia na terenie rewitalizacji. ▪ Zwiększenie innowacyjności przedsiębiorstw. <p>Źródła pomiaru:</p> <ul style="list-style-type: none"> ▪ Mapa dotacji.gov.pl ▪ Informacje uzyskiwane od lokalnych przedsiębiorców.
7 Horyzont czasowy	2016-2023

Projekty rewitalizacyjne w sferze środowiskowej

1 Nazwa projektu	Projekt rewitalizacyjny 7 Edukacja ekologiczna mieszkańców podobszaru rewitalizacji nr 2 - Bilcza
2 Wskazanie podmiotów realizujących projekt	<ul style="list-style-type: none"> ▪ Gmina Morawica ▪ Rada Sołecka ▪ Organizacje pozarządowe oraz grupy nieformalne działające na podobszarze rewitalizacji ▪ WFOŚiGW w Kielcach
3 Zakres realizowanych zadań	Zadanie 1: Edukacja ekologiczna Zakłada się realizację różnego rodzaju akcji (np. sprzątanie świata, zakładanie ogródka na parapecie okna), przeprowadzenie badań i doświadczeń, konkursów (np. przyrodniczo-plastycznych, fotograficznych, wierszyki i opowiadania o tematyce ekologicznej), szkoleń, pogadanek w szkołach, dokarmianie ptaków w trakcie zimy, wycieczki do lasu, itp.
4 Lokalizacja (miejsce przeprowadzenia danego projektu)	Bilcza
5 Szacowana wartość	50 000 zł
6 Prognozowane rezultaty wraz ze sposobem ich oceny i	<p>Prognozowane rezultaty w okresie wdrażania Programu Rewitalizacji:</p> <p>W okresie wdrażania Programu:</p> <ul style="list-style-type: none"> ▪ przeprowadzenie min. 16 akcji ekologicznych,

zmierzenia w odniesieniu do celów rewitalizacji	<ul style="list-style-type: none"> ▪ zorganizowanie 8 konkursów ekologicznych, ▪ przeprowadzenie 8 pogadanek nt. ekologii, <p>Sposób pomiaru:</p> <ul style="list-style-type: none"> ▪ listy obecności, ▪ sprawozdania z działalności Zespołu Szkół, ▪ sprawozdania z działalności stowarzyszeń, ▪ dokumentacja fotograficzna.
7 Horyzont czasowy	2016-2023

Projekty rewitalizacyjne w sferze funkcjonalno-przestrzennej

1 Nazwa projektu	Projekt rewitalizacyjny nr 8 Rozbudowa budynku szkoły w Bilczy o żłobek i sale szkolne
2 Wskazanie podmiotów realizujących projekt	<ul style="list-style-type: none"> • Gmina Morawica • Zespół Szkół w Bilczy
3 Zakres realizowanych zadań	Projekt polega na rozbudowie budynku o dodatkowe sale przedszkolne, sale szkolne co pozwoli na zaadoptowanie sali szkolnej na potrzeby żłobka. W ramach projektu zostanie również zakupione niezbędne wyposażenie.
4 Lokalizacja (miejsce przeprowadzenia danego projektu)	Bilcza ul. Szkolna 2, 26–026 Morawica
5 Szacowana wartość	3 000 000 zł
6 Prognozowane rezultaty wraz ze sposobem ich oceny i zmierzenia w odniesieniu do celów rewitalizacji	<p>Rezultaty:</p> <ul style="list-style-type: none"> • liczba nowo powstałych oddziałów przedszkolnych -2 • liczba nowo powstałych oddziałów żłobkowych - 1 • liczba dzieci objętych opieką do lat 3- 24 • liczba dzieci objętych opieką przedszkolną - 50 <p>Sposób pomiaru rezultatów:</p> <ul style="list-style-type: none"> • protokoły zdawczo – odbiorcze, • dokumentacja fotograficzna.
7 Horyzont czasowy	2017-2020

1 Nazwa projektu	Projekt rewitalizacyjny nr 9 Poprawa infrastruktury drogowej i około drogowej na podobszarze rewitalizacji nr 2 - Bilcza
2 Wskazanie podmiotów realizujących projekt	Gmina Morawica
3 Zakres realizowanych zadań	<p>Zadanie 1 Budowa ul. Dębowej Zadanie 2 Budowa chodnika na ul. Podgórze Zadanie 3 Budowa chodnika na ul. Rogatka Zadanie 4 Budowa dróg w Bilczy – ul. Koralkowa, Kryształowa i Brylantowa Zadanie 5 Budowa ul. Podmiejskiej</p> <p>Prace będą polegały na modernizacji nawierzchni, budowie chodników, wymianie oświetlenia.</p>
4 Lokalizacja (miejsce przeprowadzenia)	Bilcza

Programu Rewitalizacji Gminy Morawica na lata 2016-2023

danego projektu)	
5 Szacowana wartość	2 500 000 zł
6 Prognozowane rezultaty wraz ze sposobem ich oceny i zmierzenia w odniesieniu do celów rewitalizacji	<p>Rezultaty:</p> <ol style="list-style-type: none"> 1 Poprawa stanu lokalnej infrastruktury technicznej oraz jej rozwój. 2 Wzrost bezpieczeństwa w ruchu drogowym. 3 Przebudowa dróg o długości 3,3 km 4. Budowa chodników – 3,6 km 5. Budowa kanalizacji deszczowej – 915 m <p>Sposób pomiaru rezultatów:</p> <ul style="list-style-type: none"> • protokoły odbioru, • dokumentacja fotograficzna.
7 Horyzont czasowy	2017-2019

1 Nazwa projektu	Projekt rewitalizacyjny nr 10 Budowa miejsc postojowych przy hali sportowej w Bilczy
2 Wskazanie podmiotów realizujących projekt	Gmina Morawica
3 Zakres realizowanych zadań	<p>Zakres prac:</p> <ul style="list-style-type: none"> - utwardzenie terenu - montaż oświetlenia - ogrodzenie
4 Lokalizacja (miejsce przeprowadzenia danego projektu)	Bilcza
5 Szacowana wartość	200 000 zł
6 Prognozowane rezultaty wraz ze sposobem ich oceny i zmierzenia w odniesieniu do celów rewitalizacji	<p>Prognozowane rezultaty:</p> <ol style="list-style-type: none"> 1 Poprawa stanu bezpieczeństwa mieszkańców podobszaru rewitalizacji 2 Liczba nowych miejsc postojowych 50 <p>Sposób pomiaru rezultatów:</p> <ul style="list-style-type: none"> • protokoły odbioru, • dokumentacja fotograficzna.
7 Horyzont czasowy	2018

1 Nazwa projektu	Projekt rewitalizacyjny nr 11 Poprawa infrastruktury turystyczno - rekreacyjnej na terenie rewitalizacji nr 2 - Bilcza
2 Wskazanie podmiotów realizujących projekt	Gmina Morawica
3 Zakres realizowanych zadań	<p>Zadanie 1 Zagospodarowanie terenu wokół zbiornika w Bilczy</p> <p>Zakres prac:</p> <ul style="list-style-type: none"> • montaż elementów siłowni zewnętrznej • budowa ciągów pieszo – jezdnych (ścieżek edukacyjnych) • nasadzenia roślin drzewiastych i krzewiastych • budowa małej infrastruktury (ławki, kosze na śmieci, stojaki na rower) • aranżacja zieleni

	<p>Zadanie 2 Budowa placu zabawa na os. Podsukowie oraz os. Dąbrowa</p> <p>Zakres prac:</p> <ul style="list-style-type: none"> • wykonanie bezpiecznej nawierzchni • montaż elementów placu (bujaczki, huśtawki, karuzela, zjeżdżalnia itp.) • ogrodzenie
4 Lokalizacja (miejsce przeprowadzenia danego projektu)	Bilcza
5 Szacowana wartość	3 700 000,00 zł
6 Prognozowane rezultaty wraz ze sposobem ich oceny i zmierzenia w odniesieniu do celów rewitalizacji	<p>Rezultaty:</p> <ul style="list-style-type: none"> • Liczba nowo powstałych przestrzeni do rekreacji i integracji społecznej -2. • Stworzenie infrastruktury turystycznej i sportowo-rekreacyjnej dostosowanej do potrzeb mieszkańców turystów, osób niepełnosprawnych . • Poprawa estetyki sołectwa. • Dostosowanie infrastruktury technicznej do potrzeb osób niepełnosprawnych. • Zapewnienie spójnego ładu przestrzennego i uporządkowanie kluczowych dla rewitalizacji przestrzeni publicznych. <p>Sposób pomiaru rezultatów:</p> <ul style="list-style-type: none"> • protokoły odbioru, • dokumentacja fotograficzna.
7 Horyzont czasowy	2018-2020

1 Nazwa projektu	Projekt rewitalizacyjny nr 12 Modernizacja infrastruktury sportowej przy Zespole Szkół w Bilczy
2 Wskazanie podmiotów realizujących projekt	<ul style="list-style-type: none"> • Gmina Morawica • Zespół Szkół w Bilczy
3 Zakres realizowanych zadań	<p>Projekt polega na wykonaniu następujących prac:</p> <ul style="list-style-type: none"> • ogrodzenie boisk, • renowacja nawierzchni, lub wykonanie nawierzchni ze sztucznej trawy na istniejącym boisku trawiastym, • doposażenie placów zabaw, • nowe urządzenia lekkoatletyczne, • oświetlenie boisk
4 Lokalizacja (miejsce przeprowadzenia danego projektu)	Bilcza ul. Szkolna 2, 26–026 Morawica
5 Szacowana wartość	600 000 zł
6 Prognozowane rezultaty wraz ze sposobem ich oceny i zmierzenia w odniesieniu do celów rewitalizacji	<p>Prognozowane rezultaty:</p> <ul style="list-style-type: none"> • Liczba zmodernizowanych obiektów sportowych -1. • Zwiększenie dostępu do infrastruktury sportowej. • Poprawa kondycji fizycznej mieszkańców podobszaru rewitalizacji. <p>Sposób pomiaru rezultatów:</p> <ul style="list-style-type: none"> • protokoły odbioru,

	<ul style="list-style-type: none"> • dokumentacja fotograficzna.
7 Horyzont czasowy	2017-2018

1 Nazwa projektu	Projekt rewitalizacyjny nr 13 Poprawa dostępu do wysokiej jakości usług zdrowotnych na podobszarze rewitalizacji nr 2 Bilcza
2 Wskazanie podmiotów realizujących projekt	<ul style="list-style-type: none"> • Gmina Morawica, • Gminny Ośrodek Pomocy Społecznej w Morawicy • Zespół Szkół w Bilczy • Niepubliczny Zakład Opieki Zdrowotnej w Bilczy • Organizacje pozarządowe oraz grupy nieformalne działające na podobszarze rewitalizacji)
3 Zakres realizowanych zadań	<p>Zadanie 1 Modernizacja oraz doposażenie infrastruktury zdrowotnej (modernizacja budynku oraz zakup nowoczesnego sprzętu medycznego)</p> <p>Zadanie 2 Wdrożenie skoordynowanych modeli opieki nad pacjentem (np. zielona karta, opieka nad kobietą w ciąży, opieka nad pacjentem z chorobami kardiologicznymi).</p> <p>Zadanie 3 Wdrożenie programów profilaktycznych m.in.</p> <ul style="list-style-type: none"> • Program profilaktyki raka piersi • Program profilaktyki raka szyjki macicy • Program badań prenatalnych • Program profilaktyki chorób odtytoniowych • Choroby Układu Krążenia • Profilaktyka Gruźlicy
4 Lokalizacja (miejsce przeprowadzenia danego projektu)	ul. Ściegiennego 7a, 26-026 MORAWICA
5 Szacowana wartość	300 000 zł
6 Prognozowane rezultaty wraz ze sposobem ich oceny i zmierzenia w odniesieniu do celów rewitalizacji	<p>Prognozowane rezultaty:</p> <ul style="list-style-type: none"> • Liczba wspartych podmiotów leczniczych -1 • Liczba osób objętych • Ludność objęta ulepszonymi usługami zdrowotnymi – 3000 • Poprawa stanu zdrowia mieszkańców rewitalizacji oraz interesariuszy • Poprawa dostępności z równoczesnym wzrostem jakości usług medycznych poprzez rozszerzenie bazy medycznej • Zapewnienie mieszkańcom regionu dostępu do wysokiej jakości podstawowej i specjalistycznej opieki medycznej z uwzględnieniem zasady jej ciągłości. <p>Sposób pomiaru rezultatów:</p> <ul style="list-style-type: none"> • protokoły odbioru, • dokumentacja fotograficzna.
7 Horyzont czasowy	2017-2023

1 Nazwa projektu	Projekt rewitalizacyjny nr 14 Zwiększenie wysokiej jakości usług edukacyjnych poprzez zakup pomocy dydaktycznych oraz nowoczesnego sprzętu do Zespołu Placówek Oświatowych w Morawicy
------------------	--

<p>2 Wskazanie podmiotów realizujących projekt</p>	<ul style="list-style-type: none"> • Gmina Morawica • Zespół Szkół w Bilczy
<p>3 Zakres realizowanych zadań</p>	<p>Zadanie 1 Zakup pomocy dydaktycznych do sal przyrodniczych m.in</p> <ul style="list-style-type: none"> • Mikroskop szkolny-15 sztuk • Zestaw preparatów mikroskopowych – roślinne, zoologiczne, cudowny świat kropli wody • Model oka człowieka – 1 szt. • Model ucha człowieka – 1 szt. • Odczynniki chemiczne • Tablica interaktywna, • projektor, • uchwyt ścienny • Urządzenie wielofunkcyjne • Zestaw głośników • laptop • Mini Laboratorium chemiczne x 6 • Multimedialna baza wiedzy – edukacyjny program komputerowy • Zestaw szkła i sprzętu laboratoryjnego • Taśma miernicza • Stoper elektroniczny • Waga szalkowa metalowa + odważniki • Zestaw siłomierzy • Miernik uniwersalny wielkości elektrycznych <p>Zadanie 2 Zakup pomocy do sal matematycznych</p> <ul style="list-style-type: none"> • Tablica interaktywna • Tablica kopiująca • Urządzenie wielofunkcyjne – drukarka, skaner, ksero • Projektor • Tablety • Komplet magnetycznych przyrządów tablicowych (linijka, ekierki, kątomierz, cyrkiel) • Ułamki - modularne karty spiralne • ZESTAW - ułamkowe koła • ZESTAW - ułamkowe listwy 24 + 1 magnetyczne szerokie • Model do kalkulacji liczby Pi • Twierdzenie Pitagorasa – demonstracyjne <p>Zadanie 3 Zakup pomocy do sal komputerowych (cyfrowych) m.in.</p> <ul style="list-style-type: none"> • Tablety dla uczniów • Tablica interaktywna <p>Zadanie 4 Zakup pomocy do zajęć sportowych m.in.</p> <ul style="list-style-type: none"> • Piłki do koszykówki, piłki nożnej, piłki siatkowej • Skakanki • Materace • Pachołki <p>Zakup pomocy dydaktycznych, zabawek do przedszkola m.in.</p> <ul style="list-style-type: none"> • Malowanki • Wycinanki • Kredki • Farby

	<ul style="list-style-type: none"> • Bloki • Zabawki (lalki, pluszaki, klocki, samochody) • Gry edukacyjne • Puzzle, układani • Bajeczki • Bajki na płytach CD
4 Lokalizacja (miejsce przeprowadzenia danego projektu)	Szkolna, 26-026 Bilcza
5 Szacowana wartość	300 000 zł
6 Prognozowane rezultaty wraz ze sposobem ich oceny i zmierzenia w odniesieniu do celów rewitalizacji	<p>Rezultaty</p> <ul style="list-style-type: none"> • Liczba utworzonych pracowni matematycznych -2 • Liczba utworzonych pracowni przyrodniczych – 2 • Wzbogacenie zajęć • Liczba dzieci korzystających z nowoczesnych pomocy dydaktycznych – 580 • Zwiększenie wykorzystania technologii TIK w procesie nauczania • Wprowadzenie innowacyjnych metod prowadzenia zajęć np. z użyciem tabletu, zajęcia w plenerze itp. <p>Sposób pomiaru rezultatów:</p> <ul style="list-style-type: none"> • protokoły odbioru, • dokumentacja fotograficzna.
7 Horyzont czasowy	2017-2022

Projekty rewitalizacyjne w sferze technicznej

1 Nazwa projektu	Projekt rewitalizacyjny nr 15 Budowa centrum kulturalno - sportowego „BilczaPark” w Bilczy
2 Wskazanie podmiotów realizujących projekt	Gmina Morawica
3 Zakres realizowanych zadań	<p>Zakres prac:</p> <ul style="list-style-type: none"> • budowa ciągów pieszo – jezdnych • budowa parkingów • budowa budynku wielofunkcyjnego z funkcją kawiarni, zaplecza socjalnego i sanitarnego dla planowanego amfiteatru • scena z zadaszeniem przez budynkiem wielofunkcyjnym • mini amfiteatr • akademia golfa • plac zabaw • kort tenisowy ze sztuczna nawierzchnią
4 Lokalizacja (miejsce przeprowadzenia danego projektu)	Bilcza
5 Szacowana wartość	5 000 000 zł
6 Prognozowane rezultaty wraz ze sposobem ich oceny i zmierzenia w odniesieniu do celów	<p>Rezultaty</p> <ul style="list-style-type: none"> • Stworzenie infrastruktury turystycznej i sportowo-rekreacyjnej dostosowanej do potrzeb mieszkańców turystów, osób niepełnosprawnych • Powstanie nowych miejsc pracy

rewitalizacji	<ul style="list-style-type: none"> Ożywienie społeczno – gospodarcze terenu <p>Sposób pomiaru rezultatów:</p> <ul style="list-style-type: none"> protokoły odbioru, audyt energetyczny, dokumentacja fotograficzna.
7 Horyzont czasowy	2018-2021

Podobszar rewitalizacji nr 3 – sołectwo Brzeziny

Podobszar rewitalizacji nr 3 - sołectwo BRZEZINY	Podstawowa	Uzupełniająca	Razem
Liczba projektów rewitalizacyjnych	12	6	18
Szacunkowa wartość projektów rewitalizacyjnych	9 452 200 zł	1 140 000 zł	10 592 200,00 zł

Poniżej przedstawiamy wykaz przedsięwzięć planowanych do realizacji w ramach podobszaru rewitalizacji nr 3 obejmującego sołectwo Brzeziny:

PODSTAWOWA LISTA PRZEDSIĘWZIĘĆ REWITALIZACYJNYCH		
L.p.	Sfera wraz z nazwą projektu	Szacunkowa wartość
Projekty rewitalizacyjne w sferze społecznej		3 652 200 zł
1.	Aktywizacja i integracja osób i rodzin z podobszaru rewitalizacji nr 3 - Brzeziny	252 000 zł
2.	Wiedza + Umiejętności = Sukces – zajęcia dodatkowe w Zespole Szkół w Brzezinach	3 200 000 zł
3.	Promocja zdrowia i aktywnych form wypoczynku na podobszarze rewitalizacji nr 3- Brzeziny	100 200 zł
4.	Młodzi i aktywni - integracja i aktywizacja osób samotnych osób w wieku SENIORA na podobszarze rewitalizacji nr 3 - Brzeziny	100 000 zł
Projekty rewitalizacyjne w sferze gospodarczej		1 000 000 zł
5.	Wsparcie inwestycyjne MŚP na podobszarze rewitalizacji nr 3 - Brzeziny	1 000 000 zł
Projekty rewitalizacyjne w sferze środowiskowej		150 000 zł
6.	Gmina bez azbestu - demontaż i bezpieczne usuwanie wyrobów zawierających azbest z podobszaru rewitalizacji nr 3 - Brzeziny	150 000 zł
Projekty rewitalizacyjne w sferze funkcjonalno-przestrzennej		1 150 000 zł
7.	Poprawa infrastruktury drogowej i około drogowej na podobszarze rewitalizacji nr 3 - Brzeziny	500 000 zł
8.	Budowa placu zabaw dla osiedla „Nad Zalewem” w Brzezinach	150 000 zł
9.	Budowa boiska wielofunkcyjnego przy szkole w Brzezinach	500 000 zł
10.	Poprawa dostępu do wysokiej jakości usług zdrowotnych na podobszarze rewitalizacji nr 3 Brzeziny	100 000 zł
11.	Zwiększenie wysokiej jakości usług edukacyjnych poprzez zakup pomocy dydaktycznych oraz nowoczesnego sprzętu do Zespołu Szkół im. Jana Pawła II w Brzezinach	150 000 zł
Projekty rewitalizacyjne w sferze technicznej		3 500 000 zł
12.	Termomodernizacja budynku Szkoły w Brzezinach	3 500 000 zł

RAZEM wartość projektów podstawowych	9 452 200 zł
---	---------------------

Projekty w sferze społecznej

1 Nazwa projektu	Projekt rewitalizacyjny nr 1 Aktywizacja i integracja osób i rodzin z podobszaru rewitalizacji nr 3 - Brzeziny
2 Wskazanie podmiotów realizujących projekt	<ul style="list-style-type: none"> • Gminny Ośrodek Pomocy Społecznej w Morawicy, • Gmina Morawica, • Zespół Szkół im. Jana Pawła II w Brzezinach • Samorządowe Centrum Kultury w Morawicy • PUP w Kielcach • PCPR w Kielcach • Organizacje pozarządowe oraz grupy nieformalne działające na podobszarze rewitalizacji • Związek Harcerstwa Polskiego
3 Zakres realizowanych zadań	<p>Zadanie 1 Organizacja prac społecznie – użytecznych dla osób bezrobotnych korzystających z pomocy GOPS (5 osób rocznie* 3200 zł)</p> <p>Zadanie 2 Aktywizacja społeczna - organizowane szkoleń, kursów i innych inicjatyw podnoszących kwalifikacje umożliwiające funkcjonowanie na rynku pracy i zapobiegające wykluczeniu społecznemu (5 osób * 4000 zł/rok)</p> <p>Zadanie 3 organizacja zajęć socjo – terapeutyczne (psycholog, terapeuta)w Świetlicy Środowiskowej dla dzieci i rodzin zagrożonych wykluczeniem społecznym</p>
4 Lokalizacja (miejsce przeprowadzenia danego projektu)	Brzeziny
5 Szacowana wartość	252 000 zł
6 Prognozowane rezultaty wraz ze sposobem ich oceny i zmierzenia w odniesieniu do celów rewitalizacji	<p>Rezultaty wśród osób/rodzin zagrożonych wykluczeniem społecznym:</p> <ul style="list-style-type: none"> • liczba osób objętych wsparciem w postaci szkoleń kursów – 5 rocznie • liczba osób otrzymujących wsparcie w postaci zatrudnienia do prac społecznie – użytecznych – 5 osób/rocznie • zwiększenie wiary w siebie i własne możliwości, • zwiększenie poziomu integracji i podniesienie poziomu aktywizacji zawodowej, • poszerzenie wiedzy i umiejętności umożliwiającej wejścia/powrót na rynek pracy. • Liczba osób która zwiększy swoje kwalifikacje zawodowe – 5 osób/rocznie <p>Sposób pomiaru rezultatów:</p> <ul style="list-style-type: none"> • lista obecności, • dokumentacja fotograficzna, • zaświadczenia/potwierdzenia zdobytych umiejętności
7 Horyzont czasowy	2016-2023

1 Nazwa projektu	Projekt rewitalizacyjny nr 2 Wiedza + Umiejętności = Sukces – zajęcia dodatkowe w Zespole Szkół w Brzezinach
2 Wskazanie	<ul style="list-style-type: none"> • Zespół Szkół im. Jana Pawła II w Brzezinach

<p>podmiotów realizujących projekt</p>	<ul style="list-style-type: none"> • Gmina Morawica • Samorządowe Centrum Kultury w Morawicy • Fundacja Możesz Więcej • Towarzystwo Przyjaciół Ziemi Morawickiej • Stowarzyszenie Przedsiębiorców Gminy Morawica • STOWARZYSZENIE PRZYJACIÓŁ BRZEZIN I PODWALA • Koło Gospodyń Wiejskich w Brzezinach • Związek Harcerstwa Polskiego
<p>3 Zakres realizowanych zadań</p>	<p>1 Organizacja zajęć dodatkowych pozalekcyjnych dla dzieci w wieku szkolnym będzie polegała na rozwoju nauczania opartego na eksperymencie i narzędziach TIK poprzez doposażenie pracowni szkolnych w pomoce dydaktyczne (nowy sprzęt komputerowy, multimedialny, pomoce dydaktyczne dla nauczyciela i ucznia) oraz realizację zajęć:</p> <ul style="list-style-type: none"> • Kompetencje językowe i informatyczne na rynku pracy • Zwiększenie umiejętności uczenia się i poznanie własnych potrzeb przez uczniów (m.in. indywidualne doradztwo zawodowo-edukacyjne), • Zajęcia eksperymentalne ukierunkowane na rozwój nauczania matematyki, przyrody. • Zajęcia sportowe służące wzmocnieniu sprawności fizycznej uczniów. • Kurs e-Nauczyciel dla kadry nauczycielskiej mający na celu poniesienie umiejętności posługiwania się narzędziami TIK. <p>W szkole należy wprowadzić nowoczesne formy nauczania m.in. e-learning oraz zwiększyć wykorzystanie nowoczesnych technologii informacyjno-komunikacyjnych (TIK) w procesie nauczania. Należy przygotować spójny i bogaty program nauczania, który będzie wykorzystywał komputery (i inne urządzenia, takie jak tablice interaktywne, odtwarzacze mp3, kamery cyfrowe) jako narzędzia edukacji.</p> <p>2. Zajęcia dla dzieci w wieku przedszkolnym</p> <ul style="list-style-type: none"> • język angielski, • zajęcia rytmiczne, • zajęcia z logopedą, • wyjazdy na basen, • wyjazdy i rajdy edukacyjne.
<p>4 Lokalizacja (miejsce przeprowadzenia danego projektu)</p>	<p>Brzeziny ul. Szkolna 1, 26-026 Morawica</p>
<p>5 Szacowana wartość</p>	<p>3 200 000 zł</p>
<p>6 Prognozowane rezultaty wraz ze sposobem ich oceny i zmierzenia w odniesieniu do celów rewitalizacji</p>	<p>Rezultaty Uczniowie (m.in. 100 rocznie) naberą lub wzmocnią kompetencje kluczowe (m.in. język obcy, matematyka, przyroda, umiejętności uczenia się i informatyczne). Każdy uczeń będzie miał możliwość – w ramach projektu - uczestnictwa w kilku typach wsparcia zgodnie ze ścieżką edukacyjną na którą składają się zajęcia dodatkowe:</p> <ul style="list-style-type: none"> • z j. angielskiego/niemieckiego, • warsztaty „Uczę się kreatywnie”,

	<ul style="list-style-type: none"> • indywidualne doradztwo edukacyjnozawodowe, • z matematyki metodą eksperymentu, • zajęcia z geografii, chemii, fizyki, • zajęcia przyrodnicze, • zajęcia sportowe, <p>Nauczyciele otrzymają wsparcie w postaci kursu „e-Nauczyciel”.</p> <p>Dzieci w wieku przedszkolnym będą brały udział w zajęciach dodatkowych oraz wyjazdach na basen, rajdach (m.in. 100 dzieci).</p> <p>Sposoby pomiaru rezultatów projektów:</p> <ul style="list-style-type: none"> • dziennik zajęć dodatkowych, • dokumentacja fotograficzna, • ankiety.
7 Horyzont czasowy	2016-2023

1 Nazwa projektu	Projekt rewitalizacyjny nr 3 Promocja zdrowia i aktywnych form wypoczynku na podobszarze rewitalizacji nr 3 - Brzeziny
2 Wskazanie podmiotów realizujących projekt	<ul style="list-style-type: none"> • Gminny Ośrodek Pomocy Społecznej w Morawicy, • Gmina Morawica, • Zespół Szkół im. Jana Pawła II w Brzezinach, • Samorządowe Centrum Kultury w Morawicy, • Organizacje pozarządowe oraz grupy nieformalne działające na podobszarze rewitalizacji • Związek Harcerstwa Polskiego
3 Zakres realizowanych zadań	<p>Zadanie polega na promocji i organizacji aktywnych form wypoczynku dla mieszkańców podobszaru rewitalizacji oraz interesariuszy rewitalizacji m.in</p> <ul style="list-style-type: none"> • Zorganizowane biegi, spacer z kijkami, • Rajdy piesze, • Rajdy motorowe , • Rajdy rowerowe. <p>W 2008 r. oznakowano szlak rowerowy obejmujący teren całej gminy. Tworzy zamkniętą pętlę o następującym przebiegu: Bilcza Podgórze- las Dąbrowa- Brzeziny- wzdłuż torów kolejowych- Nida- Chałupki- Zbrzańskie- Zbrza- Dębska Wola- Kawczyn- Dębska Wola- Chałupki- droga z Morawicy do Buska Zdroju- Wygwizdów- Lisów- Zaborze- Brudzów- Radomice I- Radomice II- rezerwat „Radomice"- Łabędziów- Bieleckie Młyny- Bilcza.</p>
4 Lokalizacja (miejsce przeprowadzenia danego projektu)	Brzeziny
5 Szacowana wartość	100 200 zł
6 Prognozowane rezultaty wraz ze sposobem ich oceny i zmierzenia w	<p>Rezultaty wśród osób/rodzin zagrożonych wykluczeniem społecznym:</p> <ul style="list-style-type: none"> • Liczba zorganizowanych rajdów pieszych – 6 w ciągu roku • Liczba zorganizowanych rajdów rowerowych – 6 w ciągu roku • Liczba zorganizowanych rajdów motorowych – 1 w ciągu roku

odniesieniu do celów rewitalizacji	<ul style="list-style-type: none"> • Promocja aktywnych form wypoczynku • Poprawa stanu zdrowia oraz samopoczucia mieszkańców podobszaru rewitalizacji oraz innych interesariuszy • Promocja gminy . <p>Sposób pomiaru rezultatów:</p> <ul style="list-style-type: none"> • Sprawozdania z działalności Samorządowego Centrum Kultury w Morawicy • dokumentacja fotograficzna.
7 Horyzont czasowy	2016-2023

1 Nazwa projektu	Projekt rewitalizacyjny nr 4 Młodzi i aktywni - integracja i aktywizacja osób samotnych osób w wieku SENIORA na podobszarze rewitalizacji nr 3 Brzeziny
2 Wskazanie podmiotów realizujących projekt	<ul style="list-style-type: none"> • Gminny Ośrodek Pomocy Społecznej w Morawicy, • Gmina Morawica, • Zespół Szkół im. Jana Pawła II w Brzezinach, • Samorządowe Centrum Kultury w Morawicy, • Organizacje pozarządowe oraz grupy nieformalne działające na podobszarze rewitalizacji • Związek Harcerstwa Polskiego
3 Zakres realizowanych zadań	<p>Zadanie 1 Organizacja spotkań dla osób starszych i samotnych (dzień seniora, wigilia itp.).</p> <p>Zadanie 2 Organizacja spotkań dla osób niepełnosprawnych</p> <p>Zadanie 3 Powstanie i funkcjonowanie Uniwersytetu III Wieku</p> <p>Zadanie 4 Organizacja warsztatów/kursów dla osób starszych (m.in. zajęcia folklorystyczne, zajęcia na basenie, zajęcia komputerowe, spotkania z kardiologiem, diabetologiem itp.)</p> <p>Zadanie 5 Odbudowa więzi międzypokoleniowych. Dziadkowie-Rodzice-Wnuczkowie- organizacja zajęć m.in.</p> <p>Przykładowe obszary działań międzypokoleniowych</p> <ul style="list-style-type: none"> • zajęcia kulinarne- kuchnia staropolska (degustacja wraz z pogadanką dotycząca dawnych zwyczajów), kuchnia nowoczesna; • praca ze wspomnieniami, lokalną historią • praca wokół tradycji, obrzędów • inicjatywy artystyczne czy edukacyjne (np. teatralne, plastyczne etc) • działania wokół nowych technologii (młodzi przewodnikami starszych po świecie techniki np. obsługa konta przez internet).
4 Lokalizacja (miejsce przeprowadzenia danego projektu)	Brzeziny
5 Szacowana wartość	100 000 zł
6 Prognozowane rezultaty wraz ze sposobem ich oceny i zmierzenia w odniesieniu do celów rewitalizacji	<p>Rezultaty wśród osób/rodzin zagrożonych wykluczeniem społecznym:</p> <ul style="list-style-type: none"> • Liczba zorganizowanych spotkań dla osób starszych i samotnych – 6 w ciągu roku • Liczba spotkań dla osób niepełnosprawnych – 6 w ciągu roku • Liczba warsztatów/kursów – 4 w ciągu roku • Liczba działań międzypokoleniowych – 4 w ciągu roku

	<p>Sposób pomiaru rezultatów:</p> <ul style="list-style-type: none"> • Sprawozdania z działalności Samorządowego Centrum Kultury w Morawicy, • Listy obecności, • dokumentacja fotograficzna.
7 Horyzont czasowy	2016-2023

Projekty rewitalizacyjne w sferze gospodarczej

1 Nazwa projektu	Projekt rewitalizacyjny nr 5 Wsparcie inwestycyjne MŚP na podobszarze rewitalizacji nr 3 – Brzeziny
2 Wskazanie podmiotów realizujących projekt	<ul style="list-style-type: none"> • Przedsiębiorstwa – podmioty prywatne • Agencja Restrukturyzacji i Modernizacji Rolnictwa w Kielcach • Ośrodek Doradztwa Rolniczego w Kielcach • Urząd Marszałkowski Województwa Świętokrzyskiego • Powiatowy Urząd Pracy w Kielcach • Świętokrzyski Fundusz Pożyczkowy Sp. z o.o • Gmina Morawica
3 Zakres realizowanych zadań	Będą to różne przedsięwzięcia obecnie działających firm na podobszarze rewitalizacji oraz tych, które powstaną w kolejnych latach. Inwestycje będą dotyczyły wdrażania innowacji produktowych i procesowych oraz zakupu maszyn, urządzeń, budowy i modernizacji budynków przez przedsiębiorców do prowadzenia i rozwijania działalności gospodarczych.
4 Lokalizacja (miejsce przeprowadzenia danego projektu)	Brzeziny
5 Szacowana wartość	1 000 000 zł
6 Prognozowane rezultaty wraz ze sposobem ich oceny i zmierzenia w odniesieniu do celów rewitalizacji	<p>Rezultaty:</p> <ul style="list-style-type: none"> ▪ Zmniejszenie bezrobocia na terenie rewitalizacji. ▪ Zwiększenie innowacyjności przedsiębiorstw. <p>Źródła pomiaru:</p> <ul style="list-style-type: none"> ▪ Mapa dotacji.gov.pl ▪ Informacje uzyskiwane od lokalnych przedsiębiorców.
7 Horyzont czasowy	2016-2023

Projekty rewitalizacyjne w sferze środowiskowej

1 Nazwa projektu	Projekt rewitalizacyjny nr 6 Gmina bez azbestu - demontaż i bezpieczne usuwanie wyrobów zawierających azbest z podobszaru rewitalizacji nr 3 - Brzeziny
2 Wskazanie podmiotów realizujących projekt	<ul style="list-style-type: none"> • Gmina Morawica • Mieszkańcy gminy deklarujący potrzebę demontażu, transportu i utylizacji azbestu • WFOŚiGW w Kielcach
3 Zakres realizowanych zadań	Przedsięwzięcie zakłada demontaż, transport i utylizacja wyrobów azbestowych z dachów budynków mieszkalnych i gospodarczych. Zakłada się ogółem utylizację około 400 kg /rocznie.
4 Lokalizacja (miejsce przeprowadzenia)	Brzeziny, budynki prywatne, na podstawie wniosków prywatnych właścicieli deklarujących udział w Programie

danego projektu)	
5 Szacowana wartość	87 000 zł
6 Prognozowane rezultaty wraz ze sposobem ich oceny i zmierzenia w odniesieniu do celów rewitalizacji	<p>Rezultaty: Usunięcie 2800 kg wyrobów zawierających azbest w okresie realizacji Programu Rewitalizacji.</p> <p>Sposób pomiaru:</p> <ul style="list-style-type: none"> • protokoły odbioru.
7 Horyzont czasowy	2016-2023

Projekty rewitalizacyjne w sferze funkcjonalno-przestrzennej

1 Nazwa projektu	Projekt rewitalizacyjny nr 7 Poprawa infrastruktury drogowej i około drogowej na podobszarze rewitalizacji nr 3 – Brzeziny
2 Wskazanie podmiotów realizujących projekt	Gmina Morawica
3 Zakres realizowanych zadań	<p>1. Modernizacja dróg na Osiedlu „Przy obwodzie” 2. Modernizacja dróg na osiedlu „Za torami” Prace będą polegały na modernizacji nawierzchni, budowie chodników, wymianie oświetlenia.</p>
4 Lokalizacja (miejsce przeprowadzenia danego projektu)	Brzeziny
5 Szacowana wartość	500 000 zł
6 Prognozowane rezultaty wraz ze sposobem ich oceny i zmierzenia w odniesieniu do celów rewitalizacji	<p>Rezultaty:</p> <ul style="list-style-type: none"> • Poprawa stanu lokalnej infrastruktury technicznej oraz jej rozwój. • Wzrost bezpieczeństwa w ruchu drogowym. • Przebudowa dróg o długości 1,5 km <p>Sposób pomiaru rezultatów:</p> <ul style="list-style-type: none"> • protokoły odbioru, • dokumentacja fotograficzna.
7 Horyzont czasowy	2019-2020

1 Nazwa projektu	Projekt rewitalizacyjny nr 8 Budowa placu zabaw dla osiedla „Nad Zalewem” w Brzezinach
2 Wskazanie podmiotów realizujących projekt	Gmina Morawica
3 Zakres realizowanych zadań	Projekt polega na zakupie oraz montaż elementów placu zabaw; karuzela, zjeżdżalnia, piaskownica, bujaczki, bezpieczna nawierzchnia.
4 Lokalizacja (miejsce przeprowadzenia danego projektu)	Brzeziny
5 Szacowana wartość	150 000,00 zł
6 Prognozowane rezultaty wraz ze sposobem ich oceny i zmierzenia w	<p>Rezultaty:</p> <ul style="list-style-type: none"> • liczba nowych placów zabaw -1 • stworzenie infrastruktury sportowo-rekreacyjnej dostosowanej do potrzeb mieszkańców turystów, osób niepełnosprawnych

odniesieniu do celów rewitalizacji	<ul style="list-style-type: none"> • Poprawa estetyki sołectwa. <p>Sposób pomiaru rezultatów:</p> <ul style="list-style-type: none"> • protokoły odbioru, • dokumentacja fotograficzna, • ankiety zamieszczona na stronie internetowej dla interesariuszy rewitalizacji.
7 Horyzont czasowy	2019

1 Nazwa projektu	Projekt rewitalizacyjny nr 9 Budowa boiska wielofunkcyjnego przy szkole w Brzezinach
2 Wskazanie podmiotów realizujących projekt	Gmina Morawica
3 Zakres realizowanych zadań	<p>W ramach projektu zakłada się modernizację obecnego boiska na wielofunkcyjne z nawierzchnią poliuretanową. Boisko otoczone będzie opaską betonową szerokości 50 i 70 cm (za bramkami) z kostki betonowej o wymiarach 10x20x6 cm, ograniczonej z obu stron obrzeżem trawnikowym o wymiarach 6x20x100 cm. Zakres inwestycji obejmuje montaż piłkochwyków o wysokości 6m i 4m z bramkami wejściowymi oraz budowę dojeżdż do boiska, wyposażeniem w ławki i urządzenia sportowe. Zakres obejmuje również naprawę i uzupełnienie istniejącej nawierzchni, która będzie podbudową pod nową nawierzchnię oraz demontaż istniejącego wyposażenia sportowego boiska – demontaż słupków i piłkochwyków z siatki stalowej, stojaków do koszykówki, bramek. W skład boiska wielofunkcyjnego z nawierzchnią poliuretanową o wymiarach 23mx41m (+0,5m opaska) i powierzchni 943 m² wchodzi:</p> <ul style="list-style-type: none"> • 1 boisko do piłki ręcznej 20x40 • 2 boiska do koszykówki – treningowe 15x20 • 2 boiska do siatkówki 9x18 <p>W skład boiska wielofunkcyjnego o wymiarach 19m x 11m i powierzchni 209m² wchodzi:</p> <ul style="list-style-type: none"> • Boisko do mini badmintona 6,1m x 13,4m • Boisko do mini siatkówki 8m x 16m <p>Ponadto w ramach projektu zostanie wybudowane stanowisko do skoku w dal oraz stanowisko do pchnięcia kulą.</p>
4 Lokalizacja (miejsce przeprowadzenia danego projektu)	Brzeziny
5 Szacowana wartość	500 000 zł
6 Prognozowane rezultaty wraz ze sposobem ich oceny i zmierzenia w odniesieniu do celów rewitalizacji	<p>Prognozowane rezultaty:</p> <ul style="list-style-type: none"> • Liczba nowopowstałych obiektów sportowych -1 • Zwiększenie dostępu do infrastruktury sportowej • Poprawa kondycji fizycznej mieszkańców podobszaru rewitalizacji <p>Sposób pomiaru rezultatów:</p> <ul style="list-style-type: none"> • protokoły odbioru, • dokumentacja fotograficzna.
7 Horyzont czasowy	2017-2018

1 Nazwa projektu	Projekt rewitalizacyjny nr 10 Poprawa dostępu do wysokiej jakości usług zdrowotnych na podobszarze rewitalizacji nr 3 - Brzeziny
2 Wskazanie podmiotów realizujących projekt	<ul style="list-style-type: none"> • Gmina Morawica, • Gminny Ośrodek Pomocy Społecznej w Morawicy • Zespół Szkół im. Jana Pawła II w Brzezinach • Niepubliczny Zakład Opieki Zdrowotnej w Morawicy • Niepubliczny Zakład Opieki Zdrowotnej w Bilczy • Świętokrzyskie Centrum Psychiatrii w Morawicy • Organizacje pozarządowe oraz grupy nieformalne działające na podobszarze rewitalizacji)
3 Zakres realizowanych zadań	<p>Zadanie 1 Wdrożenie skoordynowanych modeli opieki nad pacjentem (np. zielona karta, opieka nad kobietą w ciąży, opieka nad pacjentem z chorobami kardiologicznymi.</p> <p>Zadanie 2 Wdrożenie programów profilaktycznych m.in.</p> <ul style="list-style-type: none"> • Program profilaktyki raka piersi • Program profilaktyki raka szyjki macicy • Program badań prenatalnych • Program profilaktyki chorób odtytoniowych • Choroby Układu Krążenia • Profilaktyka Gruźlicy
4 Lokalizacja (miejsce przeprowadzenia danego projektu)	Brzeziny
5 Szacowana wartość	100 000 zł
6 Prognozowane rezultaty wraz ze sposobem ich oceny i zmierzenia w odniesieniu do celów rewitalizacji	<p>Prognozowane rezultaty:</p> <ul style="list-style-type: none"> • Ludność objęta ulepszonymi usługami zdrowotnymi – 1000 • Poprawa stanu zdrowia mieszkańców rewitalizacji oraz interesariuszy • Poprawa dostępności z równoczesnym wzrostem jakości usług medycznych poprzez rozszerzenie bazy medycznej • Zapewnienie mieszkańcom regionu dostępu do wysokiej jakości podstawowej i specjalistycznej opieki medycznej z uwzględnieniem zasady jej ciągłości. <p>Sposób pomiaru rezultatów:</p> <ul style="list-style-type: none"> • protokoły odbioru, • dokumentacja fotograficzna.
7 Horyzont czasowy	2016-2023

1 Nazwa projektu	Projekt rewitalizacyjny nr 11 Zwiększenie wysokiej jakości usług edukacyjnych poprzez zakup pomocy dydaktycznych oraz nowoczesnego sprzętu do Zespołu Szkół im. Jana Pawła II w Brzezinach
2 Wskazanie podmiotów realizujących projekt	<ul style="list-style-type: none"> • Gmina Morawica • Zespół Szkół im. Jana Pawła II w Brzezinach
3 Zakres realizowanych zadań	<p>Zadanie 1 Zakup pomocy dydaktycznych do sal przyrodniczych m.in</p> <ul style="list-style-type: none"> • Mikroskop- szt. 10 • Walizka ekobadacza-szt.5

	<ul style="list-style-type: none"> • Zestaw szkiełek podstawowych i nakrywkowych – szt.10 • Szkielet człowieka z ruchomymi elementami (skala 1:1)-szt.1 • Przewodnik do rozpoznawania drzew szt. 5 • Kompas szt. 15 • Taśma miernicza szt.10 • Bezprzewodowa stacja pogody • Lupa szklana – 15 szt • Zestaw do badania stanu powietrza, w tym zanieczyszczenia i hałasu <p>Zadanie 2 Zakup pomocy do sal matematycznych</p> <ul style="list-style-type: none"> • Magnetyczne koła ułamkowe - duże do tablicy szt.1 • Podstawy pomiarów waga temperatura długość 6 grup (18 grup) –szt.1 • Przyrząd do rysowania odwzorowań symetrycznych –szt.1 • Przyrząd do demonstracji powstawania brył obrotowych-szt.1 • Wskaźnik drewniany –szt.1 • Bryły do mierzenia objętości szt.1 <p>Zadanie 3 Zakup pomocy do sal komputerowych (cyfrowych) m.in.</p> <ul style="list-style-type: none"> • Tablety dla uczniów • Tablica interaktywna <p>Zadanie 4 Zakup pomocy do zajęć sportowych m.in.</p> <ul style="list-style-type: none"> • Piłki do koszykówki, piłki nożnej, piłki siatkowej • Skakanki • Materace <p>Zakup pomocy dydaktycznych, zabawek do przedszkola m.in.</p> <ul style="list-style-type: none"> • Malowanki • Wycinanki • Kredki • Farby • Bloki • Zabawki (lalki, pluszaki, klocki, samochody) • Gry edukacyjne • Puzzle, układani • Bajeczki • Bajki na płytach CD
4 Lokalizacja (miejsce przeprowadzenia danego projektu)	Brzeziny ul. Szkolna 1
5 Szacowana wartość	150 000 zł
6 Prognozowane rezultaty wraz ze sposobem ich oceny i zmierzenia w odniesieniu do celów rewitalizacji	<p>Rezultaty</p> <ul style="list-style-type: none"> • Liczba utworzonych pracowni matematycznych -1 • Liczba utworzonych pracowni przyrodniczych – 1 • Wzbogacenie zajęć • Liczba dzieci korzystających z nowoczesnych pomocy dydaktycznych – 223 • Zwiększenie wykorzystania technologii TIK w procesie nauczania • Wprowadzenie innowacyjnych metod prowadzenia zajęć np. z użyciem tabletu, zajęcia w plenerze itp. <p>Sposób pomiaru rezultatów:</p>

	<ul style="list-style-type: none"> • protokoły odbioru, • dokumentacja fotograficzna.
7 Horyzont czasowy	2016-2023

Projekty rewitalizacyjne w sferze technicznej

1 Nazwa projektu	Projekt rewitalizacyjny nr 12 Termomodernizacja budynku Szkoły w Brzezinach
2 Wskazanie podmiotów realizujących projekt	<ul style="list-style-type: none"> • Gmina Morawica • Zespół Szkół im. Jana Pawła II w Brzezinach
3 Zakres realizowanych zadań	W ramach projektu termomodernizacji przewiduje się wykonanie następujących prac w budynku Zespołu Szkół w Brzezinach: <ul style="list-style-type: none"> • wymiana stolarki okiennej i drzwiowej zewnętrznej, • częściowa wymiana instalacji centralnego ogrzewania i kotłów gazowych, • docieplenie ścian zewnętrznych, • wymiana dachu na stropodach, • montaż OZE.
4 Lokalizacja (miejsce przeprowadzenia danego projektu)	Brzeziny
5 Szacowana wartość	3 500 000 zł
6 Prognozowane rezultaty wraz ze sposobem ich oceny i zmierzenia w odniesieniu do celów rewitalizacji	<p>Rezultaty</p> <ul style="list-style-type: none"> • Poprawa efektywności energetycznej budynku • Zmniejszenie emisji substancji szkodliwych • Zmniejszenie wytwarzanej energii finalnej • Zwiększanie wykorzystania OZE <p>Sposób pomiaru rezultatów:</p> <ul style="list-style-type: none"> • protokoły odbioru, • audyt energetyczny, • dokumentacja fotograficzna.
7 Horyzont czasowy	2018

Podobszar rewitalizacji nr 4 – sołectwo Chałupki

Podobszar rewitalizacji nr 4 - sołectwo Chałupki	Podstawowa	Uzupełniająca	Razem
Liczba projektów rewitalizacyjnych	13	4	17
Szacunkowa wartość projektów rewitalizacyjnych	9 890 600 zł	1 006 940 zł	10 897 540,00 zł

Poniżej przedstawiamy wykaz przedsięwzięć planowanych do realizacji w ramach podobszaru rewitalizacji nr 4 obejmującego sołectwo Chałupki:

PODSTAWOWA LISTA PRZEDSIĘWZIĘĆ REWITALIZACYJNYCH		
L.p.	Sfera wraz z nazwą projektu	Szacunkowa wartość
Projekty rewitalizacyjne w sferze społecznej		570 600 zł
1.	Aktywizacja i integracja osób i rodzin z podobszaru rewitalizacji nr 4 - Chałupki	200 400 zł

2.	Żywa lekcja historii w Ośrodku Tradycji Garncarstwa w Chałupkach	80 000 zł
3.	Promocja zdrowia i aktywnych form wypoczynku na podobszarze rewitalizacji nr 4- Chałupki	100 200 zł
4.	Młodzi i aktywni - integracja i aktywizacja osób samotnych osób w wieku SENIORA na podobszarze rewitalizacji nr 4- Chałupki	90 000 zł
5.	Organizacja wydarzeń kulturalnych na podobszarze rewitalizacji oraz imprez promujących obszar jako miejsce atrakcyjne	100 000 zł
Projekty rewitalizacyjne w sferze gospodarczej		2 000 000 zł
6.	Modernizacja i dostosowanie budynków przy ul. Wapiennikowej na potrzeby funkcji budynków usługowo - przemysłowych, gastronomicznych	2 000 000 zł
Projekty rewitalizacyjne w sferze środowiskowej		40 000 zł
7.	Edukacja ekologiczna	40 000 zł
Projekty rewitalizacyjne w sferze funkcjonalno-przestrzennej		7 080 000 zł
8.	Modernizacja Ośrodka Tradycji Garncarstwa w Chałupkach wraz z zagospodarowaniem terenu przyległego	500 000 zł
9.	Modernizacja i dostosowanie budynków przy ul. Wapiennikowej na potrzeby funkcji m.in. mieszkań chronionych, ośrodka terapeutyczna - edukacyjnego	3 000 000 zł
10.	Utworzenie centrum rekreacyjno - edukacyjnego m.in. (Centrum Przyrody, wieży widokowej itp..)	3 000 000 zł
11.	Rewitalizacja placu przy świetlicy i strażnicy OSP w Chałupkach	500 000 zł
12.	Poprawa dostępu do wysokiej jakości usług zdrowotnych na podobszarze rewitalizacji nr 4 Chałupki	80 000 zł
Projekty rewitalizacyjne w sferze technicznej		200 000 zł
13.	Termomodernizacja świetlicy w Chałupkach	200 000 zł

RAZEM wartość projektów podstawowych	9 890 600 zł
---	---------------------

Projekty rewitalizacyjne w sferze społecznej

1 Nazwa projektu	Projekt rewitalizacyjny nr 1 Aktywizacja i integracja osób i rodzin z podobszaru rewitalizacji nr 4 - Chałupki
2 Wskazanie podmiotów realizujących projekt	<ul style="list-style-type: none"> Gminny Ośrodek Pomocy Społecznej w Morawicy, Gmina Morawica, Ośrodek Tradycji Garncarstwa w Chałupkach PUP w Kielcach PCPR w Kielcach Organizacje pozarządowe oraz grupy nieformalne działające na podobszarze rewitalizacji
3 Zakres realizowanych zadań	<p>Zadanie 1 Organizacja prac społecznie – użytecznych dla osób bezrobotnych korzystających z pomocy GOPS (4 osób rocznie* 3200 zł)</p> <p>Zadanie 2 Aktywizacja społeczna - organizowane szkoleń, kursów i innych inicjatyw podnoszących kwalifikacje umożliwiające funkcjonowanie na rynku pracy i zapobiegające wykluczeniu społecznemu (4 osób * 4000 zł/rok)</p> <p>Zadanie 3 Organizacja zajęć socjo – terapeutyczne (psycholog, terapeuta)w Świetlicy Środowiskowej dla dzieci i rodzin zagrożonych wykluczeniem społecznym</p>
4 Lokalizacja (miejsce przeprowadzenia danego projektu)	Chałupki

Programu Rewitalizacji Gminy Morawica na lata 2016-2023

5 Szacowana wartość	200 400 zł
6 Prognozowane rezultaty wraz ze sposobem ich oceny i zmierzenia w odniesieniu do celów rewitalizacji	<p>Rezultaty wśród osób/rodzin zagrożonych wykluczeniem społecznym:</p> <ul style="list-style-type: none"> • liczba osób objętych wsparciem w postaci szkoleń kursów – 5 rocznie • liczba osób otrzymujących wsparcie w postaci zatrudnienia do prac społecznie – użytecznych – 5 osób/rocznie • zwiększenie wiary w siebie i własne możliwości, • zwiększenie poziomu integracji i podniesienie poziomu aktywizacji zawodowej, • poszerzenie wiedzy i umiejętności umożliwiającej wejścia/powrót na rynek pracy. • Liczba osób która zwiększy swoje kwalifikacje zawodowe – 5 osób/rocznie <p>Sposób pomiaru rezultatów:</p> <ul style="list-style-type: none"> • lista obecności, • dokumentacja fotograficzna, • zaświadczenia/potwierdzenia zdobytych umiejętności
7 Horyzont czasowy	2016-2023

1 Nazwa projektu	Projekt rewitalizacyjny nr 2 Żywa lekcja historii w Ośrodku Tradycji Garncarstwa w Chałupkach
2 Wskazanie podmiotów realizujących projekt	<ul style="list-style-type: none"> • Ośrodek Tradycji Garncarstwa w Chałupkach • Gmina Morawica • Samorządowe Centrum Kultury w Morawicy
3 Zakres realizowanych zadań	Organizacja zajęć dotyczących tradycji garncarstwa wraz z warsztatami dla wszystkich szkół z terenu gminy oraz dla dzieci z podobszaru rewitalizacji.
4 Lokalizacja (miejsce przeprowadzenia danego projektu)	Chałupki
5 Szacowana wartość	80 000 zł
6 Prognozowane rezultaty wraz ze sposobem ich oceny i zmierzenia w odniesieniu do celów rewitalizacji	<p>Rezultaty</p> <ul style="list-style-type: none"> • Liczba zorganizowanych zajęć/warsztatów -12 w ciągu roku • Liczba zorganizowanych wystaw edukacyjnych – 6 w ciągu roku <p>Sposoby pomiaru rezultatów projektów:</p> <ul style="list-style-type: none"> • dokumentacja fotograficzna, • sprawozdanie z działalności Ośrodka.
7 Horyzont czasowy	2016-2023

1 Nazwa projektu	Projekt rewitalizacyjny nr 3 Promocja zdrowia i aktywnych form wypoczynku na podobszarze rewitalizacji nr 4- Chałupki
2 Wskazanie podmiotów realizujących projekt	<ul style="list-style-type: none"> • Gminny Ośrodek Pomocy Społecznej w Morawicy, • Gmina Morawica, • Ośrodek Tradycji Garncarstwa w Chałupkach • Samorządowe Centrum Kultury w Morawicy, • Organizacje pozarządowe oraz grupy nieformalne działające na podobszarze rewitalizacji

3 Zakres realizowanych zadań	<p>Zadanie polega na promocji i organizacji aktywnych form wypoczynku dla mieszkańców podobszaru rewitalizacji oraz interesariuszy rewitalizacji m.in</p> <ul style="list-style-type: none"> • Zorganizowane biegi, spacer z kijkami, • Rajdy piesze, • Rajdy motorowe , • Rajdy rowerowe. <p>W 2008 r. oznakowano szlak rowerowy obejmujący teren całej gminy. Tworzy zamkniętą pętlę o następującym przebiegu: Bilcza Podgórze- las Dąbrowa- Brzeziny- wzdłuż torów kolejowych- Nida- Chałupki- Zbrzańskie- Zbrza- Dębska Wola- Kawczyn- Dębska Wola- Chałupki- droga z Morawicy do Buska Zdroju- Wygwizdów- Lisów- Zaborze- Brudzów- Radomice I- Radomice II- rezerwat „Radomice”- Łabędziów- Bieleckie Młyny- Bilcza.</p>
4 Lokalizacja (miejsce przeprowadzenia danego projektu)	Chałupki
5 Szacowana wartość	100 200 zł
6 Prognozowane rezultaty wraz ze sposobem ich oceny i zmierzenia w odniesieniu do celów rewitalizacji	<p>Rezultaty wśród osób/rodzin zagrożonych wykluczeniem społecznym:</p> <ul style="list-style-type: none"> • Liczba zorganizowanych rajdów pieszych – 6 w ciągu roku • Liczba zorganizowanych rajdów rowerowych – 6 w ciągu roku • Liczba zorganizowanych rajdów motorowych – 1 w ciągu roku • Promocja aktywnych form wypoczynku • Poprawa stanu zdrowia oraz samopoczucia mieszkańców podobszaru rewitalizacji oraz innych interesariuszy • Promocja gminy . <p>Sposób pomiaru rezultatów:</p> <ul style="list-style-type: none"> • Sprawozdania z działalności Samorządowego Centrum Kultury w Morawicy • dokumentacja fotograficzna.
7 Horyzont czasowy	2016-2023

1 Nazwa projektu	Projekt rewitalizacyjny nr 4 Młodzi i aktywni - integracja i aktywizacja osób samotnych osób w wieku SENIORA na podobszarze rewitalizacji nr 4- Chałupki
2 Wskazanie podmiotów realizujących projekt	<ul style="list-style-type: none"> • Gminny Ośrodek Pomocy Społecznej w Morawicy, • Gmina Morawica, • Ośrodek Tradycji Garncarstwa w Chałupkach • Samorządowe Centrum Kultury w Morawicy, • Organizacje pozarządowe oraz grupy nieformalne działające na podobszarze rewitalizacji
3 Zakres realizowanych zadań	<p>Zadanie 1 Organizacja spotkań dla osób starszych i samotnych (dzień seniora, wigilia itp.).</p> <p>Zadanie 2 Organizacja spotkań dla osób niepełnosprawnych</p> <p>Zadanie 3 Powstanie i funkcjonowanie Uniwersytetu III Wieku</p> <p>Zadanie 4 Organizacja warsztatów/kursów dla osób starszych (m.in. zajęcia folklorystyczne, zajęcia na basenie, zajęcia komputerowe, spotkania z kardiologiem, diabetologiem itp.)</p> <p>Zadanie 5 Odbudowa więzi międzypokoleniowych. Dziadkowie-Rodzice-</p>

	<p>Wnuczkiwie- organizacja zajęć m.in. Przykładowe obszary działań międzypokoleniowych</p> <ul style="list-style-type: none"> • zajęcia kulinarne- kuchnia staropolska (degustacja wraz z pogadanką dotycząca dawnych zwyczajów), kuchnia nowoczesna; • praca ze wspomnieniami, lokalną historią • praca wokół tradycji, obrzędów • inicjatywy artystyczne czy edukacyjne (np. teatralne, plastyczne etc) • działania wokół nowych technologii (młodzi przewodnikami starszych po świecie techniki np. obsługa konta przez internet).
4 Lokalizacja (miejsce przeprowadzenia danego projektu)	Chałupki
5 Szacowana wartość	90 000 zł
6 Prognozowane rezultaty wraz ze sposobem ich oceny i zmierzenia w odniesieniu do celów rewitalizacji	<p>Rezultaty wśród osób/rodzin zagrożonych wykluczeniem społecznym:</p> <ul style="list-style-type: none"> • Liczba zorganizowanych spotkań dla osób starszych i samotnych – 6 w ciągu roku • Liczba spotkań dla osób niepełnosprawnych – 6 w ciągu roku • Liczba warsztatów/kursów – 4 w ciągu roku • Liczba działań międzypokoleniowych – 4 w ciągu roku <p>Sposób pomiaru rezultatów:</p> <ul style="list-style-type: none"> • Sprawozdania z działalności Samorządowego Centrum Kultury w Morawicy, • Listy obecności, • dokumentacja fotograficzna.
7 Horyzont czasowy	2016-2023

1 Nazwa projektu	Projekt rewitalizacyjny nr 5 Organizacja wydarzeń kulturalnych na podobszarze rewitalizacji oraz promujących obszar jako miejsce atrakcyjne
2 Wskazanie podmiotów realizujących projekt	<ul style="list-style-type: none"> • Gmina Morawica, • Ośrodek Tradycji Garncarstwa w Chałupkach • Samorządowe Centrum Kultury w Morawicy, • Organizacje pozarządowe oraz grupy nieformalne działające na podobszarze rewitalizacji • Podmioty prywatne
3 Zakres realizowanych zadań	<p>Zadanie 1 Organizacja wydarzeń kulturalnych na podobszarze rewitalizacji m.in.</p> <ul style="list-style-type: none"> • Chałupkowe Garncynki • Europejskie Dni Dziedzictwa <p>Zadanie 2 Promocja dziedzictwa kulturowego (wydawanie folderów, wydawnictw opisujących działalność kulturalna na podobszarze rewitalizacji ora dziedzictwo kulturowe)</p>
4 Lokalizacja (miejsce przeprowadzenia danego projektu)	Chałupki
5 Szacowana wartość	100 000 zł

6 Prognozowane rezultaty wraz ze sposobem ich oceny i zmierzenia w odniesieniu do celów rewitalizacji	<p>Rezultaty:</p> <ul style="list-style-type: none"> • Liczba zorganizowanych wydarzeń kulturalnych – 8 rocznie • Liczba wydanych publikacji – 1 rocznie • Zwiększenie dostępu do wydarzeń kulturalnych • Promocja obszaru <p>Sposób pomiaru rezultatów:</p> <ul style="list-style-type: none"> • Sprawozdania z działalności Samorządowego Centrum Kultury w Morawicy, • Listy obecności, • dokumentacja fotograficzna.
7 Horyzont czasowy	2016-2023

Projekty rewitalizacyjne w sferze gospodarczej

1 Nazwa projektu	Projekt rewitalizacyjny nr 6 Modernizacja i dostosowanie budynków przy ul. Wapiennikowej na potrzeby funkcji budynków usługowo - przemysłowych, gastronomicznych
2 Wskazanie podmiotów realizujących projekt	Stowarzyszenie ARKA NADZIEI
3 Zakres realizowanych zadań	Zadanie polega m.in na: - uzbrojenie terenu w sieć wodociągową, kanalizacyjną - budowa dróg wewnętrznych - modernizacja - modernizacja trzech budynków (roboty elektryczne, hydrauliczne itp.)
4 Lokalizacja (miejsce przeprowadzenia danego projektu)	Chałupki
5 Szacowana wartość	2 000 000 zł
6 Prognozowane rezultaty wraz ze sposobem ich oceny i zmierzenia w odniesieniu do celów rewitalizacji	<p>Rezultaty:</p> <ul style="list-style-type: none"> • Zmodernizowane trzech budynków pod działalność gospodarczą • Ożywienie terenu • Zmniejszenie poziomu bezrobocia • Powstanie co najmniej 4 nowych podmiotów gospodarczych <p>Pomiar:</p> <ul style="list-style-type: none"> • protokół zdawczo-odbiorczy, • dokumentacja fotograficzna, • baza CEiDG w zakresie powstawania nowych firm.
7 Horyzont czasowy	2017-2019

Projekty rewitalizacyjne w sferze środowiskowej

1 Nazwa projektu	Projekt rewitalizacyjny nr 7 Edukacja ekologiczna
2 Wskazanie podmiotów realizujących projekt	<ul style="list-style-type: none"> ▪ Gmina Morawica ▪ Rada Sołecka ▪ Ośrodek Tradycji Garncarstwa w Chałupkach ▪ Organizacje pozarządowe i grupy nieformalne działające na podobszarze rewitalizacji

3 Zakres realizowanych zadań	Zakłada się realizację różnego rodzaju akcji (np. sprzątanie świata, zakładanie ogródka na parapecie okna), przeprowadzenie badań i doświadczeń, konkursów (np. przyrodniczo-plastycznych, fotograficznych, wierszyki i opowiadania o tematyce ekologicznej), szkoleń, pogadanek w szkołach, dokarmianie ptaków w trakcie zimy, wycieczki do lasu, itp.
4 Lokalizacja (miejsce przeprowadzenia danego projektu)	Chałupki
5 Szacowana wartość	40 000 zł
6 Prognozowane rezultaty wraz ze sposobem ich oceny i zmierzenia w odniesieniu do celów rewitalizacji	<p>Prognozowane rezultaty w okresie wdrażania Programu Rewitalizacji:</p> <p>W okresie wdrażania Programu:</p> <ul style="list-style-type: none"> ▪ przeprowadzenie min. 8 akcji ekologicznych, ▪ zorganizowanie 8 konkursów ekologicznych, ▪ przeprowadzenie 8 pogadanek nt. ekologii. <p>Sposób pomiaru:</p> <ul style="list-style-type: none"> ▪ listy obecności, ▪ dokumentacja fotograficzna.
7 Horyzont czasowy	2017-2019

Projekty rewitalizacyjne w sferze funkcjonalno-przestrzennej

1 Nazwa projektu	Projekt rewitalizacyjny nr 8 Modernizacja Ośrodka Tradycji Garncarstwa w Chałupkach wraz z zagospodarowaniem terenu przyległego
2 Wskazanie podmiotów realizujących projekt	<ul style="list-style-type: none"> • Gmina Morawica • Ośrodek Tradycji Garncarstwa w Chałupkach
3 Zakres realizowanych zadań	<p>Opisz przewidywanych do wykonania robót modernizacyjno – remontowych</p> <ol style="list-style-type: none"> 1. Elewacja <ul style="list-style-type: none"> • Dokładne oczyszczenie z pyłu, kurzu i luźnych fragmentów wyprawy tynkarskiej. • Wypełnienie ubytków, pęknięć • Roboty termoizolacyjne • Wymiana struktury i jej dostosowania do charakteru muzealnego. 2. Budowa toalety (dostosowanych do potrzeb osób niepełnosprawnych) wraz z przyłączeniami wodnokanalizacyjnymi. 3. Wykonanie scena z zadaszeniem wraz z dojściem do sceny. 4. Zakup stoisk wystawienniczych. 5. Zagospodarowanie terenu: <ul style="list-style-type: none"> • Wymiana nawierzchni • Nasadzenie zieleni • Montaż małej infrastruktury (kosze na śmieci, ławeczki) <p>W ramach projektu kwalifikowalne będą kwoty netto gdyż obiekt po zakończeniu realizacji projektu zostanie przekazany w dzierżawę.</p>
4 Lokalizacja (miejsce przeprowadzenia danego projektu)	Chałupki na działce nr 54 - 0,05 ha
5 Szacowana wartość	500 000 zł

6 Prognozowane rezultaty wraz ze sposobem ich oceny i zmierzenia w odniesieniu do celów rewitalizacji	<p>Rezultaty:</p> <ul style="list-style-type: none"> • liczba zorganizowanych imprez na terenie obiektu -4/rok, • Liczba osób korzystających z obiektów zasobów kultury objętych wsparciem - 5 942, • zwiększenie dostępu do kultury, • liczba zmodernizowanych obiektów -1 , • zwiększenie liczby turystów (ruchu turystycznego). <p>Sposób pomiaru rezultatów:</p> <ul style="list-style-type: none"> • protokoły zdawczo – odbiorcze, • dokumentacja fotograficzna.
7 Horyzont czasowy	2017

1 Nazwa projektu	Projekt rewitalizacyjny nr 9 Modernizacja i dostosowanie budynków przy ul. Wapiennikowej na potrzeby funkcji m.in. mieszkań chronionych, ośrodka terapeutyczno - edukacyjnego
2 Wskazanie podmiotów realizujących projekt	Fundacja ARKA NADZIEI
3 Zakres realizowanych zadań	Zadanie polega na modernizacji istniejących obiektów oraz nadanie im nowych funkcji m.in. utworzenie - mieszkań chronionych - ośrodka terapeutyczno – edukacyjnego - domu spokojnej starości, hospicjum
4 Lokalizacja (miejsce przeprowadzenia danego projektu)	Chałupki
5 Szacowana wartość	3 000 000 zł
6 Prognozowane rezultaty wraz ze sposobem ich oceny i zmierzenia w odniesieniu do celów rewitalizacji	<p>Rezultaty:</p> <ul style="list-style-type: none"> • Liczba powstałych mieszkań chronionych -5 • Liczba powstałych ośrodków terapeutycznych -1 <p>Sposób pomiaru rezultatów:</p> <ul style="list-style-type: none"> • protokoły odbioru,
7 Horyzont czasowy	2017 -2020

1 Nazwa projektu	Projekt rewitalizacyjny nr 10 Utworzenie centrum rekreacyjno - edukacyjnego m.in. (Centrum Przyrody, wieży widokowej itp.)
2 Wskazanie podmiotów realizujących projekt	Fundacja ARKA NADZIEI
3 Zakres realizowanych zadań	Zadanie polega na budowie centrum rekreacyjnego m.in. - utworzenie szlaku przygody (montaż przeszkód, tablic edukacyjnych), - budowa wieży widokowej - budowa placu zabaw - budowa domków letniskowych - budowa pola biwakowego wraz anfiteatrem.
4 Lokalizacja (miejsce przeprowadzenia)	Chałupki

danego projektu)	
5 Szacowana wartość	3 000 000 zł
6 Prognozowane rezultaty wraz ze sposobem ich oceny i zmierzenia w odniesieniu do celów rewitalizacji	<p>Prognozowane rezultaty:</p> <ul style="list-style-type: none"> • zwiększenie oferty kulturalno – rekreacyjnej na podobszarze rewitalizacji • zwiększenie ruchu turystycznego • zmniejszenie poziomu bezrobocia <p>Sposób pomiaru rezultatów:</p> <ul style="list-style-type: none"> • protokoły odbioru, • dokumentacja fotograficzna.
7 Horyzont czasowy	2017-2020

1 Nazwa projektu	Projekt rewitalizacyjny nr 11 Rewitalizacja placu przy świetlicy i strażnicy
2 Wskazanie podmiotów realizujących projekt	Gmina Morawica
3 Zakres realizowanych zadań	<p>Zakres prac:</p> <ul style="list-style-type: none"> • budowa małej infrastruktury (ławki, kosze na śmieci) • montaż siłowni zewnętrznej
4 Lokalizacja (miejsce przeprowadzenia danego projektu)	Chałupki
5 Szacowana wartość	500 000,00 zł
6 Prognozowane rezultaty wraz ze sposobem ich oceny i zmierzenia w odniesieniu do celów rewitalizacji	<p>Rezultaty:</p> <ul style="list-style-type: none"> • poprawa poziomu bezpieczeństwa • ilość zmodernizowanych dróg na podobszarze rewitalizacji - 4 km <p>Sposób pomiaru rezultatów:</p> <ul style="list-style-type: none"> • protokoły odbioru, • dokumentacja fotograficzna.
7 Horyzont czasowy	2018-2019

1 Nazwa projektu	Projekt rewitalizacyjny nr 12 Poprawa dostępu do wysokiej jakości usług zdrowotnych na podobszarze rewitalizacji nr 4 Chałupki
2 Wskazanie podmiotów realizujących projekt	<ul style="list-style-type: none"> • Gmina Morawica, • Gminny Ośrodek Pomocy Społecznej w Morawicy • Zespół Placówek Oświatowych w Morawicy • Niepubliczny Zakład Opieki Zdrowotnej w Morawicy • Niepubliczny Zakład Opieki Zdrowotnej w Bilczy • Świętokrzyskie Centrum Psychiatrii w Morawicy • Organizacje pozarządowe oraz grupy nieformalne działające na podobszarze rewitalizacji)
3 Zakres realizowanych zadań	<p>Zadanie 1 Wdrożenie skoordynowanych modeli opieki nad pacjentem (np. zielona karta, opieka nad kobietą w ciąży, opieka nad pacjentem z chorobami kardiologicznymi.</p> <p>Zadanie 2 Wdrożenie programów profilaktycznych m.in.</p> <ul style="list-style-type: none"> • Program profilaktyki raka piersi

	<ul style="list-style-type: none"> • Program profilaktyki raka szyjki macicy • Program badań prenatalnych • Program profilaktyki chorób odżytoniowych • Choroby Układu Krążenia • Profilaktyka Gruźlicy
4 Lokalizacja (miejsce przeprowadzenia danego projektu)	Chałupki
5 Szacowana wartość	80 000 zł
6 Prognozowane rezultaty wraz ze sposobem ich oceny i zmierzenia w odniesieniu do celów rewitalizacji	<p>Prognozowane rezultaty:</p> <ul style="list-style-type: none"> • Ludność objęta ulepszonymi usługami zdrowotnymi – 300 • Poprawa stanu zdrowia mieszkańców rewitalizacji oraz interesariuszy • Poprawa dostępności z równoczesnym wzrostem jakości usług medycznych poprzez rozszerzenie bazy medycznej • Zapewnienie mieszkańcom regionu dostępu do wysokiej jakości podstawowej i specjalistycznej opieki medycznej z uwzględnieniem zasady jej ciągłości. <p>Sposób pomiaru rezultatów:</p> <ul style="list-style-type: none"> • protokoły odbioru, • dokumentacja fotograficzna.
7 Horyzont czasowy	2016-2023

Projekty rewitalizacyjne w sferze technicznej

1 Nazwa projektu	Projekt rewitalizacyjny nr 13 Termomodernizacja świetlicy w Chałupkach
2 Wskazanie podmiotów realizujących projekt	Gmina Morawica
3 Zakres realizowanych zadań	<p>Zakres prac:</p> <ul style="list-style-type: none"> • Ocieplenie budynku • Modernizacja dachu • Wymiana stolarki okiennej i drzwiowej • Montaż OZE
4 Lokalizacja (miejsce przeprowadzenia danego projektu)	Chałupki
5 Szacowana wartość	200 000 zł
6 Prognozowane rezultaty wraz ze sposobem ich oceny i zmierzenia w odniesieniu do celów rewitalizacji	<p>Rezultaty:</p> <ul style="list-style-type: none"> • Poprawa efektywności energetycznej poprzez termomodernizację budynku. • Zmniejszenie emisji CO2 oraz innych substancji szkodliwych • Zwiększenie ilości energii pochodzącej z OZE • Zmniejszenie ilości wytwarzanej energii finalnej <p>Sposób pomiaru rezultatów:</p> <ul style="list-style-type: none"> • protokoły odbioru, • dokumentacja fotograficzna.
7 Horyzont czasowy	2018 - 2019

Podobszar rewitalizacji nr 5 – sołectwo Wola Morawicka

Podobszar rewitalizacji nr 5 - sołectwo Wola Morawicka	Podstawowa	Uzupełniająca	Razem
Liczba projektów rewitalizacyjnych	11	5	16
Szacunkowa wartość projektów rewitalizacyjnych	9 671 100 zł	3 957 493 zł	13 628 593,00 zł

Poniżej przedstawiamy wykaz przedsięwzięć planowanych do realizacji w ramach podobszaru rewitalizacji nr 5 obejmującego sołectwo Wola Morawicka:

PODSTAWOWA LISTA PRZEDSIĘWZIĘĆ REWITALIZACYJNYCH		
L.p.	Sfera wraz z nazwą projektu	Szacunkowa wartość
Projekty rewitalizacyjne w sferze społecznej		1 394 600 zł
1.	Aktywizacja i integracja osób i rodzin z podobszaru rewitalizacji nr 5 Wola Morawicka	200 400 zł
2.	Wiedza + Umiejętności = Sukces - zajęcia dla dzieci i młodzieży (w tym dzieci w wieku przedszkolnym)	1 000 000 zł
3.	Promocja zdrowia i aktywnych form wypoczynku na podobszarze rewitalizacji nr 5- Wola Morawicka	100 200 zł
4.	Młodzi i aktywni - integracja i aktywizacja osób samotnych osób w wieku SENIORA na podobszarze rewitalizacji nr 5-Wola Morawicka	94 000 zł
Projekty rewitalizacyjne w sferze gospodarczej		2 000 000 zł
5.	Wsparcie inwestycyjne MŚP na podobszarze rewitalizacji nr 5 Wola-Morawicka	2 000 000 zł
Projekty rewitalizacyjne w sferze środowiskowej		76 500 zł
6.	Demontaż i bezpieczne usuwanie wyrobów zawierających azbest z podobszaru rewitalizacji nr 5 Wola Morawicka	76 500 zł
Projekty rewitalizacyjne w sferze funkcjonalno-przestrzennej		1 200 000 zł
7.	Poprawa estetyki sołectwa i funkcjonalności przestrzeni publicznej na podobszarze rewitalizacji nr 5 Wola Morawicka	300 000 zł
8.	Poprawa infrastruktury drogowej na podobszarze rewitalizacji nr 5 Wola Morawicka	700 000 zł
9.	Poprawa dostępu do wysokiej jakości usług zdrowotnych na podobszarze rewitalizacji nr 5 Wola Morawicka	100 000 zł
10.	Zwiększenie wysokiej jakości usług edukacyjnych poprzez zakup pomocy dydaktycznych oraz nowoczesnego sprzętu do szkoły w Woli Morawickiej	100 000 zł
Projekty rewitalizacyjne w sferze technicznej		5 000 000 zł
11.	Budowa budynku szkoły w Woli Morawickiej wraz z budową boiska wielofunkcyjnego	5 000 000 zł

Projekty rewitalizacyjne w sferze społecznej

1 Nazwa projektu	Projekt rewitalizacyjny nr 1 Aktywizacja i integracja osób i rodzin z podobszaru rewitalizacji nr 5 Wola Morawicka
2 Wskazanie podmiotów	<ul style="list-style-type: none"> • Gminny Ośrodek Pomocy Społecznej w Morawicy, • Gmina Morawica,

realizujących projekt	<ul style="list-style-type: none"> • Publiczna Szkoła Podstawowa w Woli Morawickiej • Stowarzyszenie Wola Morawicka • Samorządowe Centrum Kultury w Morawicy, • PUP w Kielcach • PCPR w Kielcach • Organizacje pozarządowe oraz grupy nieformalne działające na podobszarze rewitalizacji
3 Zakres realizowanych zadań	<p>Zadanie 1 Organizacja prac społecznie – użytecznych dla osób bezrobotnych korzystających z pomocy GOPS (4 osób rocznie* 3200 zł)</p> <p>Zadanie 2 Aktywizacja społeczna - organizowane szkoleń, kursów i innych inicjatyw podnoszących kwalifikacje umożliwiające funkcjonowanie na rynku pracy i zapobiegające wykluczeniu społecznemu (4 osób * 4000 zł/rok)</p> <p>Zadanie 3 Organizacja zajęć socjo – terapeutyczne (psycholog, terapeuta)w Świetlicy Środowiskowej dla dzieci i rodzin zagrożonych wykluczeniem społecznym</p>
4 Lokalizacja (miejsce przeprowadzenia danego projektu)	Wola Morawicka
5 Szacowana wartość	200 400 zł
6 Prognozowane rezultaty wraz ze sposobem ich oceny i zmierzenia w odniesieniu do celów rewitalizacji	<p>Rezultaty wśród osób/rodzin zagrożonych wykluczeniem społecznym:</p> <ul style="list-style-type: none"> • liczba osób objętych wsparciem w postaci szkoleń kursów – 4 rocznie • liczba osób otrzymujących wsparcie w postaci zatrudnienia do prac społecznie – użytecznych – 4 osób/rocznie • zwiększenie wiary w siebie i własne możliwości, • zwiększenie poziomu integracji i podniesienie poziomu aktywizacji zawodowej, • poszerzenie wiedzy i umiejętności umożliwiającej wejścia/powrót na rynek pracy. • Liczba osób która zwiększy swoje kwalifikacje zawodowe – 4 osób/rocznie <p>Sposób pomiaru rezultatów:</p> <ul style="list-style-type: none"> • lista obecności, • dokumentacja fotograficzna, • zaświadczenia/potwierdzenia zdobytych umiejętności
7 Horyzont czasowy	2016-2023

1 Nazwa projektu	Projekt rewitalizacyjny nr 2 Wiedza + Umiejętności = Sukces - zajęcia dla dzieci i młodzieży (w tym dzieci w wieku przedszkolnym)
2 Wskazanie podmiotów realizujących projekt	<ul style="list-style-type: none"> • Publiczna Szkoła Podstawowa w Woli Morawickiej • Stowarzyszenie Wola Morawicka • Gmina Morawica • Samorządowe Centrum Kultury w Morawicy
3 Zakres realizowanych zadań	1. Organizacja zajęć dodatkowych pozalekcyjnych będzie polegała na rozwoju nauczania opartego na eksperymencie i narzędziach TIK poprzez doposażenie pracowni szkolnych w pomoce dydaktyczne (nowy sprzęt komputerowy, multimedialny, pomoce dydaktyczne dla nauczyciela i ucznia) oraz realizację zajęć:

	<ul style="list-style-type: none"> • Kompetencje językowe i informatyczne na rynku pracy • Zwiększenie umiejętności uczenia się i poznanie własnych potrzeb przez uczniów (m.in. indywidualne doradztwo zawodowo-edukacyjne), • Zajęcia eksperymentalne ukierunkowane na rozwój nauczania matematyki, przyrody. • Zajęcia sportowe służące wzmocnieniu sprawności fizycznej uczniów. • Kurs e-Nauczyciel dla kadry nauczycielskiej mający na celu poniesienie umiejętności posługiwania się narzędziami TIK. <p>W szkole należy wprowadzić nowoczesne formy nauczania m.in. e-learning oraz zwiększyć wykorzystanie nowoczesnych technologii informacyjno-komunikacyjnych (TIK) w procesie nauczania. Należy przygotować spójny i bogaty program nauczania, który będzie wykorzystywał komputery (i inne urządzenia, takie jak tablice interaktywne, odtwarzacze mp3, kamery cyfrowe) jako narzędzia edukacji.</p> <p>2. Organizacja zajęć przedszkolnych</p> <ul style="list-style-type: none"> • Organizacja zajęć z logopedii • Organizacja zajęć z języka angielskiego • Organizacja zajęć rytmiczno – ruchowych • Organizacja zajęć komputerowych • Organizacja spotkań z członkami NGO/rajdów/wyjazdów edukacyjnych • wyjazdy , rajdy edukacyjne
4 Lokalizacja (miejsce przeprowadzenia danego projektu)	Wola Morawicka ul. Podemtynie 1, 26-026 Morawica
5 Szacowana wartość	1 000 000 zł
6 Prognozowane rezultaty wraz ze sposobem ich oceny i zmierzenia w odniesieniu do celów rewitalizacji	<p>Rezultaty</p> <p>Uczniowie Szkoły Podstawowej (40 osób rocznie) nabędą bądź wzmocnią kompetencje kluczowe (m.in. język obcy, matematyka, przyroda, umiejętności uczenia się i informatyczne). Każdy uczeń będzie miał możliwość – w ramach projektu - uczestnictwa w kilku typach wsparcia zgodnie ze ścieżką edukacyjną na którą składają się zajęcia dodatkowe:</p> <ul style="list-style-type: none"> • z j. angielskiego/niemieckiego, • warsztaty „Uczę się kreatywnie”, • indywidualne doradztwo edukacyjnozawodowe, • z matematyki metodą eksperymentu, • zajęcia przyrodnicze, • zajęcia z chemii, fizyki, • zajęcia sportowe, <p>Nauczyciele otrzymają wsparcie w postaci kursu „e-Nauczyciel”.</p> <ul style="list-style-type: none"> • liczba dzieci w wieku przedszkolnym biorąca udział w zajęciach - 20 rocznie <p>Sposoby pomiaru rezultatów projektów:</p> <ul style="list-style-type: none"> • dziennik zajęć dodatkowych,

	<ul style="list-style-type: none"> • dokumentacja fotograficzna, • ankiety.
7 Horyzont czasowy	2016-2023

1 Nazwa projektu	Projekt rewitalizacyjny nr 3 Promocja zdrowia i aktywnych form wypoczynku na podobszarze rewitalizacji nr 5- Wola Morawicka
2 Wskazanie podmiotów realizujących projekt	<ul style="list-style-type: none"> • Gminny Ośrodek Pomocy Społecznej w Morawicy, • Gmina Morawica, • Publiczna Szkoła Podstawowa w Woli Morawickiej, • Samorządowe Centrum Kultury w Morawicy, • Organizacje pozarządowe oraz grupy nieformalne działające na podobszarze rewitalizacji
3 Zakres realizowanych zadań	<p>Zadanie polega na promocji i organizacji aktywnych form wypoczynku dla mieszkańców podobszaru rewitalizacji oraz interesariuszy rewitalizacji m.in</p> <ul style="list-style-type: none"> • Zorganizowane biegi, spacer z kijkami, • Rajdy piesze, • Rajdy motorowe , • Rajdy rowerowe. <p>W 2008 r. oznakowano szlak rowerowy obejmujący teren całej gminy. Tworzy zamkniętą pętlę o następującym przebiegu: Bilcza Podgórze- las Dąbrowa- Brzeziny- wzdłuż torów kolejowych- Nida- Chałupki- Zbrzańskie- Zbrza- Dębska Wola- Kawczyn- Dębska Wola- Chałupki- droga z Morawicy do Buska Zdroju- Wygwizdów- Lisów- Zaborze- Brudzów- Radomice I- Radomice II- rezerwat „Radomice”- Łąbedziów- Bieleckie Młyny- Bilcza.</p>
4 Lokalizacja (miejsce przeprowadzenia danego projektu)	Wola Morawicka
5 Szacowana wartość	100 200 zł
6 Prognozowane rezultaty wraz ze sposobem ich oceny i zmierzenia w odniesieniu do celów rewitalizacji	<p>Rezultaty wśród osób/rodzin zagrożonych wykluczeniem społecznym:</p> <ul style="list-style-type: none"> • Liczba zorganizowanych rajdów pieszych – 6 w ciągu roku • Liczba zorganizowanych rajdów rowerowych – 6 w ciągu roku • Liczba zorganizowanych rajdów motorowych – 1 w ciągu roku • Promocja aktywnych form wypoczynku • Poprawa stanu zdrowia oraz samopoczucia mieszkańców podobszaru rewitalizacji oraz innych interesariuszy • Promocja gminy . <p>Sposób pomiaru rezultatów:</p> <ul style="list-style-type: none"> • Sprawozdania z działalności Samorządowego Centrum Kultury w Morawicy • dokumentacja fotograficzna.
7 Horyzont czasowy	2016-2023

1 Nazwa projektu	Projekt rewitalizacyjny nr 4 Młodzi i aktywni - integracja i aktywizacja osób samotnych osób w wieku SENIORA na podobszarze rewitalizacji nr 5 Wola Morawicka
------------------	--

2 Wskazanie podmiotów realizujących projekt	<ul style="list-style-type: none"> Gminny Ośrodek Pomocy Społecznej w Morawicy, Gmina Morawica, Publiczna Szkoła Podstawowa w Woli Morawickiej Samorządowe Centrum Kultury w Morawicy, Organizacje pozarządowe oraz grupy nieformalne działające na podobszarze rewitalizacji
3 Zakres realizowanych zadań	<p>Zadanie 1 Organizacja spotkań dla osób starszych i samotnych (dzień seniora, wigilia itp.).</p> <p>Zadanie 2 Organizacja spotkań dla osób niepełnosprawnych</p> <p>Zadanie 3 Powstanie i funkcjonowanie Uniwersytetu III Wieku</p> <p>Zadanie 4 Organizacja warsztatów/kursów dla osób starszych (m.in. zajęcia folklorystyczne, zajęcia na basenie, zajęcia komputerowe, spotkania z kardiologiem, diabetologiem itp.)</p> <p>Zadanie 5 Odbudowa więzi międzypokoleniowych. Dziadkowie-Rodzice-Wnuczkowie- organizacja zajęć m.in.</p> <p>Przykładowe obszary działań międzypokoleniowych</p> <ul style="list-style-type: none"> zajęcia kulinarne- kuchnia staropolska (degustacja wraz z pogadanką dotyczącą dawnych zwyczajów), kuchnia nowoczesna; praca ze wspomnieniami, lokalną historią praca wokół tradycji, obrzędów inicjatywy artystyczne czy edukacyjne (np. teatralne, plastyczne etc) działania wokół nowych technologii (młodzi przewodnikami starszych po świecie techniki np. obsługa konta przez internet).
4 Lokalizacja (miejsce przeprowadzenia danego projektu)	Wola Morawicka
5 Szacowana wartość	94 000 zł
6 Prognozowane rezultaty wraz ze sposobem ich oceny i zmierzenia w odniesieniu do celów rewitalizacji	<p>Rezultaty wśród osób/rodzin zagrożonych wykluczeniem społecznym:</p> <ul style="list-style-type: none"> Liczba zorganizowanych spotkań dla osób starszych i samotnych – 6 w ciągu roku Liczba spotkań dla osób niepełnosprawnych – 6 w ciągu roku Liczba warsztatów/kursów – 4 w ciągu roku Liczba działań międzypokoleniowych – 4 w ciągu roku <p>Sposób pomiaru rezultatów:</p> <ul style="list-style-type: none"> Sprawozdania z działalności Samorządowego Centrum Kultury w Morawicy, Listy obecności, dokumentacja fotograficzna.
7 Horyzont czasowy	2016-2023

Projekty rewitalizacyjne w sferze gospodarczej

1 Nazwa projektu	Projekt rewitalizacyjny nr 5 Wsparcie inwestycyjne MŚP na podobszarze rewitalizacji nr 5 Wola-Morawicka
2 Wskazanie podmiotów realizujących projekt	<ul style="list-style-type: none"> Przedsiębiorstwa – podmioty prywatne Agencja Restrukturyzacji i Modernizacji Rolnictwa w Kielcach Ośrodek Doradztwa Rolniczego w Kielcach

	<ul style="list-style-type: none"> • Urząd Marszałkowski Województwa Świętokrzyskiego • Powiatowy Urząd Pracy w Kielcach • Świętokrzyski Fundusz Pożyczkowy Sp. z o.o.
3 Zakres realizowanych zadań	Będą to różne przedsięwzięcia obecnie działających firm na podobszarze rewitalizacji oraz tych, które powstaną w kolejnych latach. Inwestycje będą dotyczyły wdrażania innowacji produktowych i procesowych oraz zakupu maszyn, urządzeń, budowy i modernizacji budynków przez przedsiębiorców do prowadzenia i rozwijania działalności gospodarczych.
4 Lokalizacja (miejsce przeprowadzenia danego projektu)	Wola Morawicka
5 Szacowana wartość	2 000 000 zł
6 Prognozowane rezultaty wraz ze sposobem ich oceny i zmierzenia w odniesieniu do celów rewitalizacji	<p>Rezultaty:</p> <ul style="list-style-type: none"> ▪ Zmniejszenie bezrobocia na terenie rewitalizacji. ▪ Zwiększenie innowacyjności przedsiębiorstw. <p>Źródła pomiaru:</p> <ul style="list-style-type: none"> ▪ Mapa dotacji.gov.pl ▪ Informacje uzyskiwane od lokalnych przedsiębiorców.
7 Horyzont czasowy	2016-2023

Projekty rewitalizacyjne w sferze środowiskowej

1 Nazwa projektu	Projekt rewitalizacyjny nr 6 Demontaż i bezpieczne usuwanie wyrobów zawierających azbest z podobszaru rewitalizacji nr 5 Wola Morawicka
2 Wskazanie podmiotów realizujących projekt	Gmina Morawica Mieszkańcy gminy deklarujący potrzebę demontażu, transportu i utylizacji azbestu
3 Zakres realizowanych zadań	Przedsięwzięcie zakłada demontaż, transport i utylizacja wyrobów azbestowych z dachów budynków mieszkalnych i gospodarczych. Zakłada się ogółem utylizację około 300 kg /rocznie.
4 Lokalizacja (miejsce przeprowadzenia danego projektu)	Wola Morawicka, budynki prywatne, na podstawie wniosków prywatnych właścicieli deklarujących udział w Programie
5 Szacowana wartość	76 500 zł
6 Prognozowane rezultaty wraz ze sposobem ich oceny i zmierzenia w odniesieniu do celów rewitalizacji	<p>Rezultaty:</p> <p>Usunięcie 2100 kg wyrobów zawierających azbest w okresie realizacji Programu Rewitalizacji.</p> <p>Sposób pomiaru:</p> <ul style="list-style-type: none"> • protokoły odbioru.
7 Horyzont czasowy	2017-2023

Projekty rewitalizacyjne w sferze funkcjonalno-przestrzennej

1 Nazwa projektu	Projekt rewitalizacyjny nr 7 Poprawa estetyki sołectwa i funkcjonalności przestrzeni publicznej na podobszarze rewitalizacji nr 5 Wola Morawicka
2 Wskazanie	Gmina Morawicka

podmiotów realizujących projekt	
3 Zakres realizowanych zadań	Zadanie 1 Zakup urządzeń na plac zabaw (huśtawki, zjeżdżalnia, bujaczki) Zadanie 2 Budowa boiska trawiastego
4 Lokalizacja (miejsce przeprowadzenia danego projektu)	Wola Morawicka
5 Szacowana wartość	300 000 zł
6 Prognozowane rezultaty wraz ze sposobem ich oceny i zmierzenia w odniesieniu do celów rewitalizacji	<p>Rezultaty:</p> <ul style="list-style-type: none"> • liczba wybudowanych boisk -1 • liczba doposażonych placów zabaw -1 • zwiększenie dostępu do infrastruktury sportowej • promocja kultury fizycznej <p>Sposób pomiaru rezultatów:</p> <ul style="list-style-type: none"> • protokoły zdawczo – odbiorcze, • dokumentacja fotograficzna.
7 Horyzont czasowy	2018

1 Nazwa projektu	Projekt rewitalizacyjny nr 8 Poprawa infrastruktury drogowej na podobszarze rewitalizacji nr 5 Wola Morawicka
2 Wskazanie podmiotów realizujących projekt	Gmina Morawica
3 Zakres realizowanych zadań	Zadanie 1 Przebudowa ulicy Rzecznej Zadanie 2 Budowa chodnika przy ul. Wapiennej Prace będą polegały na modernizacji nawierzchni, budowie chodników, wymianie oświetlenia.
4 Lokalizacja (miejsce przeprowadzenia danego projektu)	Wola Morawicka
5 Szacowana wartość	700 000 zł
6 Prognozowane rezultaty wraz ze sposobem ich oceny i zmierzenia w odniesieniu do celów rewitalizacji	<p>Rezultaty:</p> <ul style="list-style-type: none"> • Poprawa stanu lokalnej infrastruktury technicznej oraz jej rozwój. • Wzrost bezpieczeństwa w ruchu drogowym. • Przebudowa dróg o długości 0,9 km • Budowa chodnika o długości 1,2 km <p>Sposób pomiaru rezultatów:</p> <ul style="list-style-type: none"> • protokoły odbioru, • dokumentacja fotograficzna.
7 Horyzont czasowy	2018-2019

1 Nazwa projektu	Projekt rewitalizacyjny nr 9 Poprawa dostępu do wysokiej jakości usług zdrowotnych na podobszarze rewitalizacji nr 5 - Wola Morawicka
2 Wskazanie podmiotów realizujących projekt	<ul style="list-style-type: none"> • Gmina Morawica, • Gminny Ośrodek Pomocy Społecznej w Morawicy • Zespół Placówek Oświatowych w Morawicy

	<ul style="list-style-type: none"> • Niepubliczny Zakład Opieki Zdrowotnej w Morawicy • Niepubliczny Zakład Opieki Zdrowotnej w Bilczy • Świętokrzyskie Centrum Psychiatrii w Morawicy • Organizacje pozarządowe oraz grupy nieformalne działające na podobszarze rewitalizacji)
3 Zakres realizowanych zadań	<p>Zadanie 1 Wdrożenie skoordynowanych modeli opieki nad pacjentem (np. zielona karta, opieka nad kobietą w ciąży, opieka nad pacjentem z chorobami kardiologicznymi).</p> <p>Zadanie 2 Wdrożenie programów profilaktycznych m.in.</p> <ul style="list-style-type: none"> • Program profilaktyki raka piersi • Program profilaktyki raka szyjki macicy • Program badań prenatalnych • Program profilaktyki chorób odtytoniowych • Choroby Układu Krążenia • Profilaktyka Gruźlicy
4 Lokalizacja (miejsce przeprowadzenia danego projektu)	Wola Morawicka
5 Szacowana wartość	100 000 zł
6 Prognozowane rezultaty wraz ze sposobem ich oceny i zmierzenia w odniesieniu do celów rewitalizacji	<p>Prognozowane rezultaty:</p> <ul style="list-style-type: none"> • Liczba wspartych podmiotów leczniczych -2 • Liczba osób objętych • Ludność objęta ulepszonymi usługami zdrowotnymi – 900 • Poprawa stanu zdrowia mieszkańców rewitalizacji oraz interesariuszy • Poprawa dostępności z równoczesnym wzrostem jakości usług medycznych poprzez rozszerzenie bazy medycznej • Zapewnienie mieszkańcom regionu dostępu do wysokiej jakości podstawowej i specjalistycznej opieki medycznej z uwzględnieniem zasady jej ciągłości. <p>Sposób pomiaru rezultatów:</p> <ul style="list-style-type: none"> • protokoły odbioru, • dokumentacja fotograficzna.
7 Horyzont czasowy	2016-2023

1 Nazwa projektu	Projekt rewitalizacyjny nr 110 Zwiększenie wysokiej jakości usług edukacyjnych poprzez zakup pomocy dydaktycznych oraz nowoczesnego sprzętu do szkoły w Woli Morawickiej
2 Wskazanie podmiotów realizujących projekt	<ul style="list-style-type: none"> • Gmina Morawica • Publiczna Szkoła Podstawowa w Woli Morawickiej • Stowarzyszenie Wola Morawicka
3 Zakres realizowanych zadań	<p>Zadanie 1 Zakup pomocy dydaktycznych do sal przyrodniczych m.in</p> <ul style="list-style-type: none"> • Tablica interaktywna z uchwytem • Laptop • Aparat cyfrowy • Mikroskop biologiczny • Zestaw walizkowy do mikroskopowania w terenie z mikroskopem stereoskopowym

	<ul style="list-style-type: none"> • Lornetka • Teleskop • Obwody elektryczne, skrzynka do doświadczeń • Szkielet miniaturowy, • Stacja pogody dydaktyczna, drewniana, typu "domek • Standardowy model ucha • Waga szalkowa z odważnikami 200g • Zestaw mebli szkolnych <p>Zadanie 2 Zakup pomocy do sal matematycznych</p> <ul style="list-style-type: none"> • Układ współrzędnych 150x100cm • Bryły geometryczne • zestaw modeli olbrzymich • Zestaw 25 tablic dydaktycznych • Przyrząd do demonstracji powstawania brył obrotowych • Komplet elementów do budowy szkieletów brył– zaawansowany <p>Zadanie 3 Zakup pomocy do sal komputerowych (cyfrowych) m.in.</p> <ul style="list-style-type: none"> • Tablety dla uczniów • Tablica interaktywna <p>Zadanie 4 Zakup pomocy do zajęć sportowych m.in.</p> <ul style="list-style-type: none"> • Piłki do koszykówki, piłki nożnej, piłki siatkowej • Skakanki • Materace <p>Zakup pomocy dydaktycznych, zabawek do przedszkola m.in.</p> <ul style="list-style-type: none"> • Malowanki • Wycinanki • Kredki • Farby • Bloki • Zabawki (lalki, pluszaki, klocki, samochody) • Gry edukacyjne • Puzzle, układani • Bajeczki • Bajki na płytach CD
<p>4 Lokalizacja (miejsce przeprowadzenia danego projektu)</p>	<p>Wola Morawicka</p>
<p>5 Szacowana wartość</p>	<p>100 000 zł</p>
<p>6 Prognozowane rezultaty wraz ze sposobem ich oceny i zmierzenia w odniesieniu do celów rewitalizacji</p>	<p>Rezultaty</p> <ul style="list-style-type: none"> • Liczba utworzonych pracowni matematycznych -1 • Liczba utworzonych pracowni przyrodniczych – 1 • Wzbogacenie zajęć • Liczba dzieci korzystających z nowoczesnych pomocy dydaktycznych – 70 • Zwiększenie wykorzystania technologii TIK w procesie nauczania • Wprowadzenie innowacyjnych metod prowadzenia zajęć np. z użyciem tabletu, zajęcia w plenerze itp. <p>Sposób pomiaru rezultatów:</p> <ul style="list-style-type: none"> • protokoły odbioru, • dokumentacja fotograficzna.

7 Horyzont czasowy	2016-2023
--------------------	-----------

Projekty rewitalizacyjne w sferze technicznej

1 Nazwa projektu	Projekt rewitalizacyjny nr 11 Rozbudowa budynku szkoły w Woli Morawickiej wraz z budową boiska wielofunkcyjnego
2 Wskazanie podmiotów realizujących projekt	Gmina Morawica
3 Zakres realizowanych zadań	Zakres prac: <ul style="list-style-type: none"> • przygotowanie terenu pod budowę • roboty budowlane w zakresie wznoszenia budynków • roboty w zakresie budowy ulic • roboty instalacyjne • roboty wykończeniowe • obiekty rekreacyjne – budowa boiska • zakup wyposażenia pomocy dydaktycznych
4 Lokalizacja (miejsce przeprowadzenia danego projektu)	Wola Morawicka
5 Szacowana wartość	5 000 000 zł
6 Prognozowane rezultaty wraz ze sposobem ich oceny i zmierzenia w odniesieniu do celów rewitalizacji	Rezultaty <ul style="list-style-type: none"> • liczba nowo wybudowanych obiektów oświatowych -1 • liczba nowo wybudowanych obiektów sportowych -1 • zwiększenie dostępu do wysokiej jakości usług edukacyjnych Sposób pomiaru rezultatów: <ul style="list-style-type: none"> • protokoły odbioru, • dokumentacja fotograficzna.
7 Horyzont czasowy	2017-2018

Podobszar rewitalizacji nr 6 – sołectwo Chmielowice

Podobszar rewitalizacji nr 6 - sołectwo Chmielowice	Podstawowa	Uzupełniająca	Razem
Liczba projektów rewitalizacyjnych	11	5	16
Szacunkowa wartość projektów rewitalizacyjnych	3 225 686 zł	330 000 zł	3 555 686,00 zł

Poniżej przedstawiamy wykaz przedsięwzięć planowanych do realizacji w ramach podobszaru rewitalizacji nr 6 obejmującego sołectwo Chmielowice:

PODSTAWOWA LISTA PRZEDSIĘWZIĘĆ REWITALIZACYJNYCH		
L.p.	Sfera wraz z nazwą projektu	Szacunkowa wartość
Projekty rewitalizacyjne w sferze społecznej		649 600 zł
1.	Aktywizacja i integracja osób i rodzin z podobszaru rewitalizacji nr 6 Chmielowice	200 400 zł

2.	Akademia Aktywnej Nauki - zajęcia wyrównawcze i rozwijające w szkole w Chmielowicach	300 000 zł
3.	Promocja zdrowia i aktywnych form wypoczynku na podobszarze rewitalizacji nr 6- Chmielowice	100 200
4.	Młodzi i aktywni - integracja i aktywizacja osób samotnych osób w wieku SENIORA na podobszarze rewitalizacji nr 6 Chmielowice	94 000 zł
Projekty rewitalizacyjne w sferze gospodarczej		500 000 zł
5.	Wsparcie inwestycyjne MŚP na podobszarze rewitalizacji nr 6 Chmielowice	500 000 zł
Projekty rewitalizacyjne w sferze środowiskowej		31 735 zł
6.	Demontaż i bezpieczne usuwanie wyrobów zawierających azbest z podobszaru rewitalizacji nr 6 Chmielowice	31 735 zł
Projekty rewitalizacyjne w sferze funkcjonalno-przestrzennej		1 999 351 zł
7.	Zagospodarowanie przestrzeni wokół stawów w Chmielowicach	659 351 zł
8.	Poprawa infrastruktury drogowej i około drogowej na podobszarze rewitalizacji nr 6 - Chmielowice	1 000 000 zł
9.	Modernizacja infrastruktury sportowej przy Szkole w Chmielowicach	200 000 zł
10.	Poprawa dostępu do wysokiej jakości usług zdrowotnych na podobszarze rewitalizacji nr 6- Chmielowice	80 000 zł
11.	Zwiększenie wysokiej jakości usług edukacyjnych poprzez zakup pomocy dydaktycznych oraz nowoczesnego sprzętu do szkoły w Chmielowicach	60 000 zł
Projekty rewitalizacyjne w sferze technicznej		0 zł

RAZEM wartość projektów podstawowych	3 225 686 zł
---	---------------------

Projekty rewitalizacyjne w sferze społecznej

1 Nazwa projektu	Projekt rewitalizacyjny nr 1 Aktywizacja i integracja osób i rodzin z podobszaru rewitalizacji nr 6 Chmielowice
2 Wskazanie podmiotów realizujących projekt	<ul style="list-style-type: none"> • Gminny Ośrodek Pomocy Społecznej w Morawicy, • Gmina Morawica, • Publiczna Szkoła Podstawowa w Chmielowicach • Samorządowe Centrum Kultury w Morawicy, • PUP w Kielcach • PCPR w Kielcach • Organizacje pozarządowe oraz grupy nieformalne działające na podobszarze rewitalizacji
3 Zakres realizowanych zadań	<p>Zadanie 1 Organizacja prac społecznie – użytecznych dla osób bezrobotnych korzystających z pomocy GOPS (4 osób rocznie* 3200 zł)</p> <p>Zadanie 2 Aktywizacja społeczna - organizowane szkoleń, kursów i innych inicjatyw podnoszących kwalifikacje umożliwiające funkcjonowanie na rynku pracy i zapobiegające wykluczeniu społecznemu (4 osób * 4000 zł/rok)</p> <p>Zadanie 3 Organizacja zajęć socjo – terapeutyczne (psycholog, terapeuta)w Świetlicy Środowiskowej dla dzieci i rodzin zagrożonych wykluczeniem społecznym</p>
4 Lokalizacja (miejsce przeprowadzenia danego projektu)	Chmielowice
5 Szacowana wartość	200 400 zł
6 Prognozowane	Rezultaty wśród osób/rodzin zagrożonych wykluczeniem społecznym:

<p>rezultaty wraz ze sposobem ich oceny i zmierzenia w odniesieniu do celów rewitalizacji</p>	<ul style="list-style-type: none"> • liczba osób objętych wsparciem w postaci szkoleń kursów – 4 rocznie • liczba osób otrzymujących wsparcie w postaci zatrudnienia do prac społecznie – użytecznych – 4 osób/rocznie • zwiększenie wiary w siebie i własne możliwości, • zwiększenie poziomu integracji i podniesienie poziomu aktywizacji zawodowej, • poszerzenie wiedzy i umiejętności umożliwiającej wejścia/powrót na rynek pracy. • Liczba osób która zwiększy swoje kwalifikacje zawodowe – 4 osób/rocznie <p>Sposób pomiaru rezultatów:</p> <ul style="list-style-type: none"> • lista obecności, • dokumentacja fotograficzna, • zaświadczenia/potwierdzenia zdobytych umiejętności
<p>7 Horyzont czasowy</p>	<p>2016-2023</p>

<p>1 Nazwa projektu</p>	<p>Projekt rewitalizacyjny nr 2 Akademia Aktywnej Nauki - zajęcia wyrównawcze i rozwijające w szkole w Chmielowicach</p>
<p>2 Wskazanie podmiotów realizujących projekt</p>	<ul style="list-style-type: none"> • Publiczna Szkoła Podstawowa w Chmielowicach • Gmina Morawica • Samorządowe Centrum Kultury w Morawicy
<p>3 Zakres realizowanych zadań</p>	<p>1. Organizacja zajęć dodatkowych pozalekcyjnych będzie polegała na rozwoju nauczania opartego na eksperymencie i narzędziach TIK poprzez doposażenie pracowni szkolnych w pomoce dydaktyczne (nowy sprzęt komputerowy, multimedialny, pomoce dydaktyczne dla nauczyciela i ucznia) oraz realizację zajęć:</p> <ul style="list-style-type: none"> • Kompetencje językowe i informatyczne na rynku pracy • Zwiększenie umiejętności uczenia się i poznanie własnych potrzeb przez uczniów (m.in. indywidualne doradztwo zawodowo-edukacyjne), • Zajęcia eksperymentalne ukierunkowane na rozwój nauczania matematyki, przyrody. • Zajęcia sportowe służące wzmocnieniu sprawności fizycznej uczniów. • Kurs e-Nauczyciel dla kadry nauczycielskiej mający na celu poniesienie umiejętności posługiwania się narzędziami TIK. <p>W szkole należy wprowadzić nowoczesne formy nauczania m.in. e-learning oraz zwiększyć wykorzystanie nowoczesnych technologii informacyjno-komunikacyjnych (TIK) w procesie nauczania. Należy przygotować spójny i bogaty program nauczania, który będzie wykorzystywał komputery (i inne urządzenia, takie jak tablice interaktywne, odtwarzacze mp3, kamery cyfrowe) jako narzędzia edukacji.</p> <p>2. Organizacja zajęć przedszkolnych</p> <ul style="list-style-type: none"> • Organizacja zajęć z logopedii • Organizacja zajęć z języka angielskiego • Organizacja zajęć rytmiczno – ruchowych

	<ul style="list-style-type: none"> • Organizacja zajęć komputerowych • Organizacja spotkań z członkami NGO/rajdów/wyjazdów edukacyjnych • wyjazdy , rajdy edukacyjne
4 Lokalizacja (miejsce przeprowadzenia danego projektu)	Chmielowice
5 Szacowana wartość	300 000 zł
6 Prognozowane rezultaty wraz ze sposobem ich oceny i zmierzenia w odniesieniu do celów rewitalizacji	<p>Rezultaty</p> <p>Uczniowie Szkoły Podstawowej (15 osób rocznie) nabędą bądź wzmocnią kompetencje kluczowe (m.in. język obcy, matematyka, przyroda, umiejętności uczenia się i informatyczne). Każdy uczeń będzie miał możliwość – w ramach projektu - uczestnictwa w kilku typach wsparcia zgodnie ze ścieżką edukacyjną na którą składają się zajęcia dodatkowe:</p> <ul style="list-style-type: none"> • z j. angielskiego/niemieckiego, • warsztaty „Uczę się kreatywnie”, • indywidualne doradztwo edukacyjnozawodowe, • z matematyki metodą eksperymentu, • zajęcia przyrodnicze, • zajęcia z chemii, fizyki, • zajęcia sportowe, <p>Nauczyciele otrzymają wsparcie w postaci kursu „e-Nauczyciel”.</p> <ul style="list-style-type: none"> • liczba dzieci w wieku przedszkolnym biorąca udział w zajęciach - 10 rocznie <p>Sposoby pomiaru rezultatów projektów:</p> <ul style="list-style-type: none"> • dziennik zajęć dodatkowych, • dokumentacja fotograficzna, • ankiety.
7 Horyzont czasowy	2016-2023

1 Nazwa projektu	Projekt rewitalizacyjny nr 3 Promocja zdrowia i aktywnych form wypoczynku na podobszarze rewitalizacji nr 6-Chmielowice
2 Wskazanie podmiotów realizujących projekt	<ul style="list-style-type: none"> • Gminny Ośrodek Pomocy Społecznej w Morawicy, • Gmina Morawica, • Samorządowe Centrum Kultury w Morawicy, • Organizacje pozarządowe oraz grupy nieformalne działające na podobszarze rewitalizacji
3 Zakres realizowanych zadań	<p>Zadanie polega na promocji i organizacji aktywnych form wypoczynku dla mieszkańców podobszaru rewitalizacji oraz interesariuszy rewitalizacji m.in</p> <ul style="list-style-type: none"> • Zorganizowane biegi, spacerzy z kijkami, • Rajdy piesze, • Rajdy motorowe , • Rajdy rowerowe. <p>W 2008 r. oznakowano szlak rowerowy obejmujący teren całej gminy. Tworzy zamkniętą pętlę o następującym przebiegu: Bilcza Podgórze- las Dąbrowa- Brzeziny- wzdłuż torów kolejowych- Nida- Chatupki-</p>

	Zbrzańskie- Zbrza- Dębska Wola- Kawczyn- Dębska Wola- Chałupki- droga z Morawicy do Buska Zdroju- Wygwizdów- Lisów- Zaborze- Brudzów- Radomice I- Radomice II- rezerwat „Radomice”- Łabędziów- Bieleckie Młyny- Bilcza.
4 Lokalizacja (miejsce przeprowadzenia danego projektu)	Chmielowice
5 Szacowana wartość	100 200 zł
6 Prognozowane rezultaty wraz ze sposobem ich oceny i zmierzenia w odniesieniu do celów rewitalizacji	<p>Rezultaty wśród osób/rodzin zagrożonych wykluczeniem społecznym:</p> <ul style="list-style-type: none"> • Liczba zorganizowanych rajdów pieszych – 6 w ciągu roku • Liczba zorganizowanych rajdów rowerowych – 6 w ciągu roku • Liczba zorganizowanych rajdów motorowych – 1 w ciągu roku • Promocja aktywnych form wypoczynku • Poprawa stanu zdrowia oraz samopoczucia mieszkańców podobszaru rewitalizacji oraz innych interesariuszy • Promocja gminy . <p>Sposób pomiaru rezultatów:</p> <ul style="list-style-type: none"> • Sprawozdania z działalności Samorządowego Centrum Kultury w Morawicy • dokumentacja fotograficzna.
7 Horyzont czasowy	2016-2023

1 Nazwa projektu	Projekt rewitalizacyjny nr 4 Młodzi i aktywni - integracja i aktywizacja osób samotnych osób w wieku SENIORA na podobszarze rewitalizacji nr 6 - Chmielowice
2 Wskazanie podmiotów realizujących projekt	<ul style="list-style-type: none"> • Gminny Ośrodek Pomocy Społecznej w Morawicy, • Gmina Morawica, • Publiczna Szkoła Podstawowa w Chmielowicach, • Samorządowe Centrum Kultury w Morawicy, • Organizacje pozarządowe oraz grupy nieformalne działające na podobszarze rewitalizacji
3 Zakres realizowanych zadań	<p>Zadanie 1 Organizacja spotkań dla osób starszych i samotnych (dzień seniora, wigilia itp.).</p> <p>Zadanie 2 Organizacja spotkań dla osób niepełnosprawnych</p> <p>Zadanie 3 Powstanie i funkcjonowanie Uniwersytetu III Wieku</p> <p>Zadanie 4 Organizacja warsztatów/kursów dla osób starszych (m.in. zajęcia folklorystyczne, zajęcia na basenie, zajęcia komputerowe, spotkania z kardiologiem, diabetologiem itp.)</p> <p>Zadanie 5 Odbudowa więzi międzypokoleniowych. Dziadkowie-Rodzice-Wnuczki- organizacja zajęć m.in.</p> <p>Przykładowe obszary działań międzypokoleniowych</p> <ul style="list-style-type: none"> • zajęcia kulinarne- kuchnia staropolska (degustacja wraz z pogadanką dotycząca dawnych zwyczajów), kuchnia nowoczesna;. • praca ze wspomnieniami, lokalną historią • praca wokół tradycji, obrzędów • inicjatywy artystyczne czy edukacyjne (np. teatralne, plastyczne etc)

	<ul style="list-style-type: none"> działania wokół nowych technologii (młodzi przewodnikami starszych po świecie techniki np. obsługa konta przez internet).
4 Lokalizacja (miejsce przeprowadzenia danego projektu)	Chmielowice
5 Szacowana wartość	94 000 zł
6 Prognozowane rezultaty wraz ze sposobem ich oceny i zmierzenia w odniesieniu do celów rewitalizacji	<p>Rezultaty wśród osób/rodzin zagrożonych wykluczeniem społecznym:</p> <ul style="list-style-type: none"> Liczba zorganizowanych spotkań dla osób starszych i samotnych – 6 w ciągu roku Liczba spotkań dla osób niepełnosprawnych – 6 w ciągu roku Liczba warsztatów/kursów – 4 w ciągu roku Liczba działań międzypokoleniowych – 4 w ciągu roku <p>Sposób pomiaru rezultatów:</p> <ul style="list-style-type: none"> Sprawozdania z działalności Samorządowego Centrum Kultury w Morawicy, Listy obecności, dokumentacja fotograficzna.
7 Horyzont czasowy	2016-2023

Projekty rewitalizacyjne w sferze gospodarczej

1 Nazwa projektu	Projekt rewitalizacyjny nr 5 Wsparcie inwestycyjne MŚP na podobszarze rewitalizacji nr 6 - Chmielowice
2 Wskazanie podmiotów realizujących projekt	<ul style="list-style-type: none"> Przedsiębiorstwa – podmioty prywatne Agencja Restrukturyzacji i Modernizacji Rolnictwa w Kielcach Ośrodek Doradztwa Rolniczego w Kielcach Urząd Marszałkowski Województwa Świętokrzyskiego Powiatowy Urząd Pracy w Kielcach Świętokrzyski Fundusz Pożyczkowy Sp. z o.o.
3 Zakres realizowanych zadań	Będą to różne przedsięwzięcia obecnie działających firm na podobszarze rewitalizacji oraz tych, które powstaną w kolejnych latach. Inwestycje będą dotyczyły wdrażania innowacji produktowych i procesowych oraz zakupu maszyn, urządzeń, budowy i modernizacji budynków przez przedsiębiorców do prowadzenia i rozwijania działalności gospodarczych.
4 Lokalizacja (miejsce przeprowadzenia danego projektu)	Chmielowice
5 Szacowana wartość	500 000 zł
6 Prognozowane rezultaty wraz ze sposobem ich oceny i zmierzenia w odniesieniu do celów rewitalizacji	<p>Rezultaty:</p> <ul style="list-style-type: none"> Zmniejszenie bezrobocia na terenie rewitalizacji. Zwiększenie innowacyjności przedsiębiorstw. <p>Źródła pomiaru:</p> <ul style="list-style-type: none"> Mapa dotacji.gov.pl Informacje uzyskiwane od lokalnych przedsiębiorców.
7 Horyzont czasowy	2016-2023

Projekty rewitalizacyjne w sferze środowiskowej

1 Nazwa projektu	Projekt rewitalizacyjny nr 6
------------------	-------------------------------------

	Demontaż i bezpieczne usuwanie wyrobów zawierających azbest z podobszaru rewitalizacji nr 6 Chmielowice
2 Wskazanie podmiotów realizujących projekt	Gmina Morawica Mieszkańcy gminy deklarujący potrzebę demontażu, transportu i utylizacji azbestu
3 Zakres realizowanych zadań	Przedsięwzięcie zakłada demontaż, transport i utylizacja wyrobów azbestowych z dachów budynków mieszkalnych i gospodarczych. Zakłada się ogółem utylizację około 154 kg /rocznie.
4 Lokalizacja (miejsce przeprowadzenia danego projektu)	Chmielowice, budynki prywatne, na podstawie wniosków prywatnych właścicieli deklarujących udział w Programie
5 Szacowana wartość	31 735 zł
6 Prognozowane rezultaty wraz ze sposobem ich oceny i zmierzenia w odniesieniu do celów rewitalizacji	Rezultaty: Usunięcie 179 kg wyrobów zawierających azbest w okresie realizacji Programu Rewitalizacji. Sposób pomiaru: • protokoły odbioru.
7 Horyzont czasowy	2016-2023

Projekty rewitalizacyjne w sferze funkcjonalno-przestrzennej

1 Nazwa projektu	Projekt rewitalizacyjny nr 7 Zagospodarowanie przestrzeni wokół stawów w Chmielowicach
2 Wskazanie podmiotów realizujących projekt	Gmina Morawica
3 Zakres realizowanych zadań	<p>W ramach projektu zostaną wykonane:</p> <p>Czasza zbiornika</p> <ul style="list-style-type: none"> – Odmulenie den do poz. 266,4 w stawie I i II, oraz 266,0 w m n.p.m. w stawie III; warstwa namułu i śmieci ok. 60cm; – Zniwelowanie dna zbiornika w poziomie jw. <p>Ukształtowanie skarp</p> <ul style="list-style-type: none"> – Odkrzaczenie istniejących skarp; – Usunięcie śmieci ze stoków skarp /drewno, złom, gruz budowlany/; – Formowanie spadków skarp z wykorzystaniem – w miarę możliwości – gruntu z czyszczenia dna zbiornika; – Ukształtowane skarpy w stawach I i II w poziomie stopy naturalnej – Budowa palisady z palików $\varnothing 4,5-6$ cm l=~ 100cm, co 30cm. <p>Schody terenowe na gruncie wraz z podestem kamiennym</p> <ul style="list-style-type: none"> – Schody o konstrukcji betonowej płytowej, zbrojonej $\varnothing 12$ co 10cm, na podłożu gruntowym na podsypce piaskowej, mechanicznie zagęszczonej (parametry schodów: szerokość płyty -1,50m, wymiary stopni hxs = 15 x 50cm, ilość stopni -3); – Podest kamienny jedno poziomowy. <p>Gabiony kamienne w siatkach stalowych</p> <p>Należy je ustawić na fundamencie betonowym, posadowionym na trwałym i nośnym podłożu, ewentualne braki nośności podłoża kompensować należy zagęszczaniem gruntu, mieszanką grunto-</p>

<p>cementową lub „chudym” betonem.</p> <p>Wypłaszczone wyniesienia terenu</p> <ul style="list-style-type: none">– Odkrzaczenie, usunięcie śmieci, gruzu budowlanego;– Niwelacja do poziomów projektowanych i przygotowanie podłoża pod warstwę urodzajną darni trawiastej ok. 15cm. <p>Taras z desek i belek drewnianych;</p> <ul style="list-style-type: none">– Taras z desek struganych 38mm na legarach 8x16cm, opartych na belkach nośnych 12x18cm; belki kotwione kotwą budowlaną M16x500 do słupów betonowych Ø25cm zbrojonych obwodowo Ø12, fundamentowanych w betonowej stopie fundamentowej 60x60x40 cm zbrojonej siatką 12x12Ø12, beton C16/20;– Balustrada od strony lustra wody;– Wejście na taras (schody drewniane). <p>Przepusty i wloty z systemu odwodnienia drogi;</p> <p>Pod wlotami przepustów wykonane będą leże betonowe o szerokości fundamentu pod gabiony; nad rurami posadowione będą dopasowane kształtem gabiony.</p> <p>Chodnik przy ulicy Okrężnej pozostałe nawierzchnie brukowane</p> <p>Nawierzchnia brukowa z kostki betonowej 6 cm na warstwach konstrukcyjnych: - podsypka cementowo -wapienna- 4 cm warstwa nośna z kruszywa łamanego do 32 mm zagęszczona mechanicznie – 20 cm warstwa odsączająca z zagęszczonego piasku 15cm.</p> <p>Nawierzchnie bezpieczne</p> <p>Pod urządzeniami „fitness pod chmurką” wykonana zostanie nawierzchnia syntetyczna z płytek na podłożu przepuszczalnym lub bez spoinową, wylewaną na budowie.</p> <p>Ogrodzenie</p> <p>Na koronie zbiornika STAW III wykonane zostanie ogrodzenie z siatki stalowej ocynowanej i powlekanej PCV na słupkach stalowych ocynkowanych =150cm, kotwionych w fundamencie betonowym. Zestaw bramowy: brama 2 skrzydłowa + furtka 1 skrzydłowa rozwieralne manualnie.</p> <p>Mostek nad przepustem przy ul. Okrężnej</p> <ul style="list-style-type: none">– Mostek wykonany z płyty betonowej 14 cm– Balustrady z dyli drewnianych 10x10cm, struganych i barwionych powierzchniowo, zabezpieczonych hydrofobowo, mykologicznie i przeciwpożarowo, balustrada kotwiona w belce skojarzonej z płytą. <p>Mury oporowe</p> <p>Wykonane zostaną na dwóch odcinkach skarp STAWU II; fundament betonowy o szerokości 50 cm, materiał C16/20, posadowiony:</p> <p>1° - na poziomie poniżej granicy przemarzania gruntu /ok.1,0-1,2/, 2° - na warstwie nośnej gruntu, który może być uwodniony, ale należy to weryfikować na etapie wykonawstwa.</p>

	<p>Wyposażenie:</p> <ul style="list-style-type: none"> – Ławki parkowe – min. szt.4; – Kosz na śmieci typu ulicznego o poj. ok. 50-60 l – min. szt.4; – Stojak na rowery –z możliwością ustawienia min. 4rowerów; – Huśtawka 2 siedziskowa; – Zestaw urządzeń siłowni „fitness pod chmurką” – szt.4. – Tablice informacyjne nt. gatunków roślin i zwierząt występujących na danym terenie <p>Każdy z trzech zbiorników będzie pełnił inną funkcję w przestrzeni publicznej sołectwa, gminy:</p> <ul style="list-style-type: none"> – STAW I: - zbiornik centralny o funkcji wiodącej: rekreacyjno - turystycznej – STAW II; - zbiornik zasilający układ w wodę: funkcja retencyjna – STAW III. – Zbiornik odpływowy; funkcja retencyjna o zwiększonych możliwościach gromadzenia okresowego nadmiaru wody. <p>Działania związane z zachowaniem bioróżnorodności: Projekt zakłada szereg działań mających na celu utrzymanie obszarów cennych przyrodniczo znajdujących się na terenie gminy Morawica oraz wykorzystanie lokalnych zasobów przyrody. Projekt ma na celu również poprawę i ochronę tych obszarów poprzez odpowiednie ukierunkowanie turystyki. W ramach projektu zostaną wykonane m.in. alejki edukacyjne, karmniki dla ptaków. Ważnym elementem szaty roślinnej tego obszaru są zbiorowiska nieleśne, przede wszystkim torfowiska z udziałem takich rzadkich roślin jak: przygiełka biała, sesleria błotna, turzyca Davalla, storczyki (kruszczyk błotny i storczyk szerkolistny). Liczne stawy występujące na obszarze Chmielnicko – Szydłowskiego OCK oraz zbiornik wodny Chańcza tworzą biotopy dla wielu gatunków ptaków wodno – bagiennych. Projekt przyczyni się do zachowania i ochrony tychże gatunków.</p>
4 Lokalizacja (miejsce przeprowadzenia danego projektu)	Chmielowice
5 Szacowana wartość	659 351 zł
6 Prognozowane rezultaty wraz ze sposobem ich oceny i zmierzenia w odniesieniu do celów rewitalizacji	<p>Rezultaty:</p> <ul style="list-style-type: none"> • Liczba wspartych form ochrony przyrody–1 • Liczba siedlisk/zbiorowisk roślinnych objętych projektem-1 • Powierzchnia wspartych form ochrony przyrody 0,55 ha • Zwiększenie atrakcyjności turystycznej obszaru • Wzrost rozwoju społeczna - gospodarczego <p>Sposób pomiaru rezultatów:</p> <ul style="list-style-type: none"> • protokoły zdawczo – odbiorcze, • dokumentacja fotograficzna.
7 Horyzont czasowy	2018-2019
1 Nazwa projektu	<p>Projekt rewitalizacyjny nr 8 Poprawa infrastruktury drogowej na podobszarze rewitalizacji nr 6</p>

	Chmielowice
2 Wskazanie podmiotów realizujących projekt	Gmina Morawica
3 Zakres realizowanych zadań	Modernizacja dróg na podobszarze rewitalizacji będzie polegała na modernizacji nawierzchni, budowie chodników, wymianie oświetlenia.
4 Lokalizacja (miejsce przeprowadzenia danego projektu)	Chmielowice
5 Szacowana wartość	1 000 000 zł
6 Prognozowane rezultaty wraz ze sposobem ich oceny i zmierzenia w odniesieniu do celów rewitalizacji	<p>Rezultaty:</p> <ul style="list-style-type: none"> • Poprawa stanu lokalnej infrastruktury technicznej oraz jej rozwój. • Wzrost bezpieczeństwa w ruchu drogowym. • Przebudowa dróg o długości 0,9 km • Budowa chodnika o długości 1,2 km <p>Sposób pomiaru rezultatów:</p> <ul style="list-style-type: none"> • protokoły odbioru, • dokumentacja fotograficzna.
7 Horyzont czasowy	2018-2019

1 Nazwa projektu	Projekt rewitalizacyjny nr 9 Modernizacja infrastruktury sportowej przy Szkole w Chmielowicach
2 Wskazanie podmiotów realizujących projekt	Gmina Morawica
3 Zakres realizowanych zadań	Modernizacja nawierzchni, budowa ogrodzenia, budowa oświetlenia
4 Lokalizacja (miejsce przeprowadzenia danego projektu)	Chmielowice
5 Szacowana wartość	200 000 zł
6 Prognozowane rezultaty wraz ze sposobem ich oceny i zmierzenia w odniesieniu do celów rewitalizacji	<p>Rezultaty:</p> <ul style="list-style-type: none"> • Liczba zmodernizowanych obiektów sportowych -1 • Zwiększanie dostępu do infrastruktury sportowej • Poprawa stanu zdrowia mieszkańców podobszaru rewitalizacji <p>Sposób pomiaru rezultatów:</p> <ul style="list-style-type: none"> • protokoły odbioru, • dokumentacja fotograficzna.
7 Horyzont czasowy	2018-2019

1 Nazwa projektu	Projekt rewitalizacyjny nr 10 Poprawa dostępu do wysokiej jakości usług zdrowotnych na podobszarze rewitalizacji nr 6 Chmielowice
2 Wskazanie podmiotów realizujących projekt	<ul style="list-style-type: none"> • Gmina Morawica, • Gminny Ośrodek Pomocy Społecznej w Morawicy • Niepubliczny Zakład Opieki Zdrowotnej w Morawicy • Niepubliczny Zakład Opieki Zdrowotnej w Bilczy • Świętokrzyskie Centrum Psychiatrii w Morawicy

	<ul style="list-style-type: none"> Organizacje pozarządowe oraz grupy nieformalne działające na podobszarze rewitalizacji)
3 Zakres realizowanych zadań	<p>Zadanie 1 Wdrożenie skoordynowanych modeli opieki nad pacjentem (np. zielona karta, opieka nad kobietą w ciąży, opieka nad pacjentem z chorobami kardiologicznymi).</p> <p>Zadanie 2 Wdrożenie programów profilaktycznych m.in.</p> <ul style="list-style-type: none"> Program profilaktyki raka piersi Program profilaktyki raka szyjki macicy Program badań prenatalnych Program profilaktyki chorób odtytoniowych Choroby Układu Krążenia Profilaktyka Gruźlicy
4 Lokalizacja (miejsce przeprowadzenia danego projektu)	Chmielowice
5 Szacowana wartość	80 000 zł
6 Prognozowane rezultaty wraz ze sposobem ich oceny i zmierzenia w odniesieniu do celów rewitalizacji	<p>Prognozowane rezultaty:</p> <ul style="list-style-type: none"> Ludność objęta ulepszonymi usługami zdrowotnymi – 300 Poprawa stanu zdrowia mieszkańców rewitalizacji oraz interesariuszy Poprawa dostępności z równoczesnym wzrostem jakości usług medycznych poprzez rozszerzenie bazy medycznej Zapewnienie mieszkańcom regionu dostępu do wysokiej jakości podstawowej i specjalistycznej opieki medycznej z uwzględnieniem zasady jej ciągłości. <p>Sposób pomiaru rezultatów:</p> <ul style="list-style-type: none"> protokoły odbioru, dokumentacja fotograficzna.
7 Horyzont czasowy	2016-2023

1 Nazwa projektu	Projekt rewitalizacyjny nr 11 Zwiększenie wysokiej jakości usług edukacyjnych poprzez zakup pomocy dydaktycznych oraz nowoczesnego sprzętu do szkoły w Chmielowicach
2 Wskazanie podmiotów realizujących projekt	<ul style="list-style-type: none"> Gmina Morawica Publiczna Szkoła Podstawowa w Chmielowicach
3 Zakres realizowanych zadań	<p>Zadanie 1 Zakup pomocy dydaktycznych do sal przyrodniczych m.in</p> <ul style="list-style-type: none"> Tablica interaktywna z uchwytem Laptop Aparat cyfrowy Mikroskop biologiczny Zestaw walizkowy do mikroskopowania w terenie z mikroskopem stereoskopowym Lornetka Teleskop Obwody elektryczne, skrzynka do doświadczeń Szkielet miniaturowy, Stacja pogody dydaktyczna, drewniana, typu "domek

	<ul style="list-style-type: none"> • Standardowy model ucha • Waga szalkowa z odważnikami 200g <p>Zadanie 2 Zakup pomocy do sal matematycznych</p> <ul style="list-style-type: none"> • Układ współrzędnych 150x100cm • Bryły geometryczne • zestaw modeli olbrzymich • Zestaw 25 tablic dydaktycznych • Przyrząd do demonstracji powstawania brył obrotowych • Komplet elementów do budowy szkieletów brył– zaawansowany <p>Zadanie 3 Zakup pomocy do sal komputerowych (cyfrowych) m.in.</p> <ul style="list-style-type: none"> • Tablety dla uczniów <p>Zadanie 4 Zakup pomocy do zajęć sportowych m.in.</p> <ul style="list-style-type: none"> • Piłki do koszykówki, piłki nożnej, piłki siatkowej • Skakanki • Materace <p>Zakup pomocy dydaktycznych, zabawek do przedszkola m.in.</p> <ul style="list-style-type: none"> • Malowanki • Wycinanki • Kredki • Farby • Bloki • Zabawki (lalki, pluszaki, klocki, samochody) • Gry edukacyjne • Puzzle, układani • Bajeczki • Bajki na płytach CD
4 Lokalizacja (miejsce przeprowadzenia danego projektu)	Chmielowice
5 Szacowana wartość	60 000 zł
6 Prognozowane rezultaty wraz ze sposobem ich oceny i zmierzenia w odniesieniu do celów rewitalizacji	<p>Rezultaty</p> <ul style="list-style-type: none"> • Liczba utworzonych pracowni matematycznych -1 • Liczba utworzonych pracowni przyrodniczych – 1 • Wzbogacenie zajęć • Liczba dzieci korzystających z nowoczesnych pomocy dydaktycznych – 16 • Zwiększenie wykorzystania technologii TIK w procesie nauczania • Wprowadzenie innowacyjnych metod prowadzenia zajęć np. z użyciem tabletu, zajęcia w plenerze itp. <p>Sposób pomiaru rezultatów:</p> <ul style="list-style-type: none"> • protokoły odbioru, • dokumentacja fotograficzna.
7 Horyzont czasowy	2016-2023

Podobszar rewitalizacji nr 7 – sołectwo Dębska Wola

Podobszar rewitalizacji nr 7 - sołectwo Dębska Wola	Podstawowa	Uzupełniająca	Razem
Liczba projektów rewitalizacyjnych	11	5	16

Szacunkowa wartość projektów rewitalizacyjnych	4 712 200 zł	2 450 000 zł	7 162 200,00 zł
--	--------------	--------------	-----------------

Poniżej przedstawiamy wykaz przedsięwzięć planowanych do realizacji w ramach podobszaru rewitalizacji nr 7 obejmującego sołectwo Dębska Wola:

PODSTAWOWA LISTA PRZEDSIĘWZIĘĆ REWITALIZACYJNYCH		
L.p.	Sfera wraz z nazwą projektu	Szacunkowa wartość
Projekty rewitalizacyjne w sferze społecznej		1 420 600 zł
1.	Aktywizacja i integracja osób i rodzin z podobszaru rewitalizacji nr 7 Dębska Wola	200 400 zł
2.	Wiedza + Umiejętności = Sukces - zajęcia dla dzieci i młodzieży (w tym dzieci w wieku przedszkolnym)	1 000 000 zł
3.	Promocja zdrowia i aktywnych form wypoczynku na podobszarze rewitalizacji nr 7-Dębska Wola	100 200 zł
4.	Młodzi i aktywni - integracja i aktywizacja osób samotnych osób w wieku SENIORA na podobszarze rewitalizacji nr 7 Dębska Wola	120 000 zł
Projekty rewitalizacyjne w sferze gospodarczej		2 000 000 zł
5.	Wsparcie inwestycyjne MŚP na podobszarze rewitalizacji nr 7- Dębska Wola	2 000 000 zł
Projekty rewitalizacyjne w sferze środowiskowej		41 600 zł
6.	Demontaż i bezpieczne usuwanie wyrobów zawierających azbest z podobszaru rewitalizacji nr 7 Dębska Wola	41 600 zł
Projekty rewitalizacyjne w sferze funkcjonalno-przestrzennej		750 000 zł
7.	Budowa placu zabaw wraz z zakupem urządzeń	150 000 zł
8.	Modernizacja infrastruktury sportowej przy szkole w Dębskiej Woli	300 000 zł
9.	Poprawa dostępu do wysokiej jakości usług zdrowotnych na podobszarze rewitalizacji nr 7 -Dębska Wola	100 000 zł
10.	Zwiększenie wysokiej jakości usług edukacyjnych poprzez zakup pomocy dydaktycznych oraz nowoczesnego sprzętu do Szkoły Podstawowej im. Jakuba Szelesta w Dębskiej Woli	200 000 zł
Projekty rewitalizacyjne w sferze technicznej		500 000 zł
11.	Termomodernizacja budynku będącego własnością Gminy	500 000 zł

RAZEM wartość projektów podstawowych	4 712 200 zł
---	---------------------

Projekty rewitalizacyjne w sferze społecznej

1 Nazwa projektu	Projekt rewitalizacyjny nr 1 Aktywizacja i integracja osób i rodzin z podobszaru rewitalizacji nr 7 Dębska Wola
2 Wskazanie podmiotów realizujących projekt	<ul style="list-style-type: none"> • Gminny Ośrodek Pomocy Społecznej w Morawicy, • Gmina Morawica, • Szkoła Podstawowa w Dębskiej Woli, • Samorządowe Centrum Kultury w Morawicy, • PUP w Kielcach • PCPR w Kielcach • Organizacje pozarządowe oraz grupy nieformalne działające na podobszarze rewitalizacji
3 Zakres realizowanych	Zadanie 1 Organizacja prac społecznie – użytecznych dla osób

zadań	<p>bezrobotnych korzystających z pomocy GOPS (4 osób rocznie* 3200 zł)</p> <p>Zadanie 2 Aktywizacja społeczna - organizowane szkoleń, kursów i innych inicjatyw podnoszących kwalifikacje umożliwiające funkcjonowanie na rynku pracy i zapobiegające wykluczeniu społecznemu (4 osób * 4000 zł/rok)</p> <p>Zadanie 3 Organizacja zajęć socjo – terapeutyczne (psycholog, terapeuta)w Świetlicy Środowiskowej dla dzieci i rodzin zagrożonych wykluczeniem społecznym</p>
4 Lokalizacja (miejsce przeprowadzenia danego projektu)	Dębska Wola
5 Szacowana wartość	200 400 zł
6 Prognozowane rezultaty wraz ze sposobem ich oceny i zmierzenia w odniesieniu do celów rewitalizacji	<p>Rezultaty wśród osób/rodzin zagrożonych wykluczeniem społecznym:</p> <ul style="list-style-type: none"> • liczba osób objętych wsparciem w postaci szkoleń kursów – 4 rocznie • liczba osób otrzymujących wsparcie w postaci zatrudnienia do prac społecznie – użytecznych – 4 osób/rocznie • zwiększenie wiary w siebie i własne możliwości, • zwiększenie poziomu integracji i podniesienie poziomu aktywizacji zawodowej, • poszerzenie wiedzy i umiejętności umożliwiającej wejścia/powrót na rynek pracy. • Liczba osób która zwiększy swoje kwalifikacje zawodowe – 4 osób/rocznie <p>Sposób pomiaru rezultatów:</p> <ul style="list-style-type: none"> • lista obecności, • dokumentacja fotograficzna, • zaświadczenia/potwierdzenia zdobytych umiejętności
7 Horyzont czasowy	2016-2023

1 Nazwa projektu	Projekt rewitalizacyjny nr 2 Wiedza + Umiejętności = Sukces - zajęcia dla dzieci i młodzieży (w tym dzieci w wieku przedszkolnym)
2 Wskazanie podmiotów realizujących projekt	<ul style="list-style-type: none"> • Szkoła Podstawowa im. Jakuba Szelesta w Dębskiej Woli • Gmina Morawica • Samorządowe Centrum Kultury w Morawicy • Organizacje pozarządowe oraz grupy nieformalne działające na podobszarze rewitalizacji
3 Zakres realizowanych zadań	<p>1. Organizacja zajęć dodatkowych pozalekcyjnych będzie polegała na rozwoju nauczania opartego na eksperymencie i narzędziach TIK poprzez doposażenie pracowni szkolnych w pomoce dydaktyczne (nowy sprzęt komputerowy, multimedialny, pomoce dydaktyczne dla nauczyciela i ucznia) oraz realizację zajęć:</p> <ul style="list-style-type: none"> • Kompetencje językowe i informatyczne na rynku pracy • Zwiększenie umiejętności uczenia się i poznanie własnych potrzeb przez uczniów (m.in. indywidualne doradztwo zawodowo-edukacyjne), • Zajęcia eksperymentalne ukierunkowane na rozwój nauczania matematyki, przyrody. • Zajęcia sportowe służące wzmocnieniu sprawności fizycznej uczniów.

	<ul style="list-style-type: none"> • Kurs e-Nauczyciel dla kadry nauczycielskiej mający na celu poniesienie umiejętności posługiwania się narzędziami TIK. <p>W szkole należy wprowadzić nowoczesne formy nauczania m.in. e-learning oraz zwiększyć wykorzystanie nowoczesnych technologii informacyjno-komunikacyjnych (TIK) w procesie nauczania. Należy przygotować spójny i bogaty program nauczania, który będzie wykorzystywał komputery (i inne urządzenia, takie jak tablice interaktywne, odtwarzacze mp3, kamery cyfrowe) jako narzędzia edukacji.</p> <p>Zajęcia dla dzieci w wieku przedszkolnym</p> <ul style="list-style-type: none"> • Organizacja zajęć z logopedii • Organizacja zajęć z języka angielskiego • Organizacja zajęć rytmiczno – ruchowych • Organizacja zajęć komputerowych • Organizacja spotkań z członkami NGO/rajdów/wyjazdów edukacyjnych
4 Lokalizacja (miejsce przeprowadzenia danego projektu)	Dębska Wola 146, 26-026 Morawica
5 Szacowana wartość	1 000 000 zł
6 Prognozowane rezultaty wraz ze sposobem ich oceny i zmierzenia w odniesieniu do celów rewitalizacji	<p>80 uczniów Szkoły Podstawowej rocznie nabędzie lub wzmocni kompetencje kluczowe (m.in. język obcy, matematyka, przyroda, umiejętności uczenia się i informatyczne). Każdy uczeń będzie miał możliwość – w ramach projektu – uczestnictwa w kilku typach wsparcia zgodnie ze ścieżką edukacyjną na którą składają się zajęcia dodatkowe:</p> <ul style="list-style-type: none"> • z j. angielskiego/niemieckiego, • warsztaty „Uczę się kreatywnie”, • indywidualne doradztwo edukacyjno-zawodowe, • z matematyki metodą eksperymentu , • zajęcia przyrodnicze, • zajęcia sportowe, <p>Nauczyciele otrzymają wsparcie w postaci kursu „e-Nauczyciel”.</p> <ul style="list-style-type: none"> • 20 dzieci w wieku przedszkolnym rocznie będzie brała udział w zajęciach <p>Sposoby pomiaru rezultatów projektów:</p> <ul style="list-style-type: none"> • dziennik zajęć dodatkowych, • dokumentacja fotograficzna, • ankiety.
7 Horyzont czasowy	2016-2023
1 Nazwa projektu	Projekt rewitalizacyjny nr 3 Promocja zdrowia i aktywnych form wypoczynku na podobszarze rewitalizacji nr 7-Dębska Wola
2 Wskazanie podmiotów realizujących projekt	<ul style="list-style-type: none"> • Gminny Ośrodek Pomocy Społecznej w Morawicy, • Gmina Morawica, • Szkoła Podstawowa w Dębskiej Woli,

	<ul style="list-style-type: none"> • Samorządowe Centrum Kultury w Morawicy, • Organizacje pozarządowe oraz grupy nieformalne działające na podobszarze rewitalizacji
3 Zakres realizowanych zadań	<p>Zadanie polega na promocji i organizacji aktywnych form wypoczynku dla mieszkańców podobszaru rewitalizacji oraz interesariuszy rewitalizacji m.in</p> <ul style="list-style-type: none"> • Zorganizowane biegi, spacer z kijkami, • Rajdy piesze, • Rajdy motorowe , • Rajdy rowerowe. <p>W 2008 r. oznakowano szlak rowerowy obejmujący teren całej gminy. Tworzy zamkniętą pętlę o następującym przebiegu: Bilcza Podgórze- las Dąbrowa- Brzeziny- wzdłuż torów kolejowych- Nida- Chałupki- Zbrzańskie- Zbrza- Dębska Wola- Kawczyn- Dębska Wola- Chałupki- droga z Morawicy do Buska Zdroju- Wygwizdów- Lisów- Zaborze- Brudzów- Radomice I- Radomice II- rezerwat „Radomice”- Łąbedziów- Bieleckie Młyny- Bilcza.</p>
4 Lokalizacja (miejsce przeprowadzenia danego projektu)	Dębska Wola
5 Szacowana wartość	100 200 zł
6 Prognozowane rezultaty wraz ze sposobem ich oceny i zmierzenia w odniesieniu do celów rewitalizacji	<p>Rezultaty wśród osób/rodzin zagrożonych wykluczeniem społecznym:</p> <ul style="list-style-type: none"> • Liczba zorganizowanych rajdów pieszych – 6 w ciągu roku • Liczba zorganizowanych rajdów rowerowych – 6 w ciągu roku • Liczba zorganizowanych rajdów motorowych – 1 w ciągu roku • Promocja aktywnych form wypoczynku • Poprawa stanu zdrowia oraz samopoczucia mieszkańców podobszaru rewitalizacji oraz innych interesariuszy • Promocja gminy . <p>Sposób pomiaru rezultatów:</p> <ul style="list-style-type: none"> • Sprawozdania z działalności Samorządowego Centrum Kultury w Morawicy • dokumentacja fotograficzna.
7 Horyzont czasowy	2016-2023

1 Nazwa projektu	Projekt rewitalizacyjny nr 4 Młodzi i aktywni - integracja i aktywizacja osób samotnych osób w wieku SENIORA na podobszarze rewitalizacji nr 7- Dębska Wola
2 Wskazanie podmiotów realizujących projekt	<ul style="list-style-type: none"> • Gminny Ośrodek Pomocy Społecznej w Morawicy, • Gmina Morawica, • Szkoła Podstawowa w Dębskiej Woli, • Samorządowe Centrum Kultury w Morawicy, • Organizacje pozarządowe oraz grupy nieformalne działające na podobszarze rewitalizacji
3 Zakres realizowanych zadań	<p>Zadanie 1 Organizacja spotkań dla osób starszych i samotnych (dzień seniora, wigilia itp.).</p> <p>Zadanie 2 Organizacja spotkań dla osób niepełnosprawnych</p> <p>Zadanie 3 Powstanie i funkcjonowanie Uniwersytetu III Wieku</p>

	<p>Zadanie 4 Organizacja warsztatów/kursów dla osób starszych (m.in. zajęcia folklorystyczne, zajęcia na basenie, zajęcia komputerowe, spotkania z kardiologiem, diabetologiem itp.)</p> <p>Zadanie 5 Odbudowa więzi międzypokoleniowych. Dziadkowie-Rodzicie-Wnuczki- organizacja zajęć m.in.</p> <p>Przykładowe obszary działań międzypokoleniowych</p> <ul style="list-style-type: none"> • zajęcia kulinarne- kuchnia staropolska (degustacja wraz z pogadanką dotycząca dawnych zwyczajów), kuchnia nowoczesna; • praca ze wspomnieniami, lokalną historią • praca wokół tradycji, obrzędów • inicjatywy artystyczne czy edukacyjne (np. teatralne, plastyczne etc) • działania wokół nowych technologii (młodzi przewodnikami starszych po świecie techniki np. obsługa konta przez internet).
4 Lokalizacja (miejsce przeprowadzenia danego projektu)	Dębska Wola
5 Szacowana wartość	120 000 zł
6 Prognozowane rezultaty wraz ze sposobem ich oceny i zmierzenia w odniesieniu do celów rewitalizacji	<p>Rezultaty wśród osób/rodzin zagrożonych wykluczeniem społecznym:</p> <ul style="list-style-type: none"> • Liczba zorganizowanych spotkań dla osób starszych i samotnych – 6 w ciągu roku • Liczba spotkań dla osób niepełnosprawnych – 6 w ciągu roku • Liczba warsztatów/kursów – 4 w ciągu roku • Liczba działań międzypokoleniowych – 4 w ciągu roku <p>Sposób pomiaru rezultatów:</p> <ul style="list-style-type: none"> • Sprawozdania z działalności Samorządowego Centrum Kultury w Morawicy, • Listy obecności, • dokumentacja fotograficzna.
7 Horyzont czasowy	2016-2023

Projekty rewitalizacyjne w sferze gospodarczej

1 Nazwa projektu	Projekt rewitalizacyjny nr 5 Wsparcie inwestycyjne MŚP na podobszarze rewitalizacji nr 7 – Dębska Wola
2 Wskazanie podmiotów realizujących projekt	<ul style="list-style-type: none"> • Przedsiębiorstwa – podmioty prywatne • Agencja Restrukturyzacji i Modernizacji Rolnictwa w Kielcach • Ośrodek Doradztwa Rolniczego w Kielcach • Urząd Marszałkowski Województwa Świętokrzyskiego • Powiatowy Urząd Pracy w Kielcach • Świętokrzyski Fundusz Pożyczkowy Sp. z o.o.
3 Zakres realizowanych zadań	Będą to różne przedsięwzięcia obecnie działających firm na podobszarze rewitalizacji oraz tych, które powstaną w kolejnych latach. Inwestycje będą dotyczyły wdrażania innowacji produktowych i procesowych oraz zakupu maszyn, urządzeń, budowy i modernizacji budynków przez przedsiębiorców do prowadzenia i rozwijania działalności gospodarczych.
4 Lokalizacja (miejsce przeprowadzenia)	Dębska Wola

danego projektu)	
5 Szacowana wartość	2 000 000 zł
6 Prognozowane rezultaty wraz ze sposobem ich oceny i zmierzenia w odniesieniu do celów rewitalizacji	<p>Rezultaty:</p> <ul style="list-style-type: none"> ▪ Zmniejszenie bezrobocia na terenie rewitalizacji. ▪ Zwiększenie innowacyjności przedsiębiorstw. <p>Źródła pomiaru:</p> <ul style="list-style-type: none"> ▪ Mapa dotacji.gov.pl ▪ Informacje uzyskiwane od lokalnych przedsiębiorców.
7 Horyzont czasowy	2016-2023

Projekty rewitalizacyjne w sferze środowiskowej

1 Nazwa projektu	Projekt rewitalizacyjny nr 6 Demontaż i bezpieczne usuwanie wyrobów zawierających azbest z podobszaru rewitalizacji nr 7 Dębska Wola
2 Wskazanie podmiotów realizujących projekt	<ul style="list-style-type: none"> • Gmina Morawica • Mieszkańcy gminy deklarujący potrzebę demontażu, transportu i utylizacji azbestu
3 Zakres realizowanych zadań	Przedsięwzięcie zakłada demontaż, transport i utylizacja wyrobów azbestowych z dachów budynków mieszkalnych i gospodarczych. Zakłada się ogółem utylizację około 200 kg /rocznie.
4 Lokalizacja (miejsce przeprowadzenia danego projektu)	Dębska Wola, budynki prywatne, na podstawie wniosków prywatnych właścicieli deklarujących udział w Programie
5 Szacowana wartość	41 600 zł
6 Prognozowane rezultaty wraz ze sposobem ich oceny i zmierzenia w odniesieniu do celów rewitalizacji	<p>Rezultaty:</p> <p>Usunięcie 1600 kg wyrobów zawierających azbest w okresie realizacji Programu Rewitalizacji.</p> <p>Sposób pomiaru:</p> <ul style="list-style-type: none"> • protokoły odbioru.
7 Horyzont czasowy	2016-2023

Projekty rewitalizacyjne w sferze funkcjonalno-przestrzennej

1 Nazwa projektu	Projekt rewitalizacyjny nr 7 Budowa placu zabaw wraz z zakupem urządzeń
2 Wskazanie podmiotów realizujących projekt	Gmina Morawica
3 Zakres realizowanych zadań	<p>Zakres prac</p> <ul style="list-style-type: none"> • Budowa bezpiecznej nawierzchni • Zakup urządzeń – huśtawka, karuzela, bujaczki, piaskownica • Zagospodarowanie otoczenia (ławeczki, kosze na śmieci • Ogrodzenie placu
4 Lokalizacja (miejsce przeprowadzenia danego projektu)	Dębska Wola
5 Szacowana wartość	150 000 zł
6 Prognozowane rezultaty wraz ze	<p>Rezultaty:</p> <ul style="list-style-type: none"> • liczba wybudowanych placów zabaw -1

sposobem ich oceny i zmierzenia w odniesieniu do celów rewitalizacji	<ul style="list-style-type: none"> liczba dzieci korzystających z obiektu - 360 <p>Sposób pomiaru rezultatów:</p> <ul style="list-style-type: none"> protokoły zdawczo – odbiorcze, dokumentacja fotograficzna.
7 Horyzont czasowy	2019

1 Nazwa projektu	Projekt rewitalizacyjny nr 8 Modernizacja infrastruktury sportowej przy szkole w Dębskiej Woli
2 Wskazanie podmiotów realizujących projekt	<ul style="list-style-type: none"> Gmina Morawica Szkoła Podstawowa im. Jakuba Szelesta w Dębskiej Woli
3 Zakres realizowanych zadań	<p>Projekt polega na wykonaniu następujących prac:</p> <ul style="list-style-type: none"> ogrodzenie boisk, renowacja nawierzchni, lub wykonanie sztucznej nawierzchni, doposażenie placów zabaw, nowe urządzenia lekkoatletyczne, oświetlenie boisk
4 Lokalizacja (miejsce przeprowadzenia danego projektu)	Dębska Wola 146, 26-026 Morawica
5 Szacowana wartość	300 000 zł
6 Prognozowane rezultaty wraz ze sposobem ich oceny i zmierzenia w odniesieniu do celów rewitalizacji	<p>Prognozowane rezultaty:</p> <ul style="list-style-type: none"> Liczba zmodernizowanych obiektów sportowych -1 Zwiększenie dostępu do infrastruktury sportowej Poprawa kondycji fizycznej mieszkańców podobszary rewitalizacji <p>Sposób pomiaru rezultatów:</p> <ul style="list-style-type: none"> protokoły odbioru, dokumentacja fotograficzna.
7 Horyzont czasowy	2017-2019

1 Nazwa projektu	Projekt rewitalizacyjny nr 9 Poprawa dostępu do wysokiej jakości usług zdrowotnych na podobszarze rewitalizacji nr 7 -Dębska Wola
2 Wskazanie podmiotów realizujących projekt	<ul style="list-style-type: none"> Gmina Morawica, Gminny Ośrodek Pomocy Społecznej w Morawicy Niepubliczny Zakład Opieki Zdrowotnej w Morawicy Niepubliczny Zakład Opieki Zdrowotnej w Bilczy Świętokrzyskie Centrum Psychiatrii w Morawicy Organizacje pozarządowe oraz grupy nieformalne działające na podobszarze rewitalizacji)
3 Zakres realizowanych zadań	<p>Zadanie 1 Wdrożenie skoordynowanych modeli opieki nad pacjentem (np. zielona karta, opieka nad kobietą w ciąży, opieka nad pacjentem z chorobami kardiologicznymi.</p> <p>Zadanie 2 Wdrożenie programów profilaktycznych m.in.</p> <ul style="list-style-type: none"> Program profilaktyki raka piersi Program profilaktyki raka szyjki macicy Program badań prenatalnych Program profilaktyki chorób odtytoniowych

	<ul style="list-style-type: none"> • Choroby Układu Krążenia • Profilaktyka Gruźlicy <p>Zadanie 3 Modernizacja Ośrodka Zdrowia</p>
4 Lokalizacja (miejsce przeprowadzenia danego projektu)	Dębska Wola
5 Szacowana wartość	100 000 zł
6 Prognozowane rezultaty wraz ze sposobem ich oceny i zmierzenia w odniesieniu do celów rewitalizacji	<p>Prognozowane rezultaty:</p> <ul style="list-style-type: none"> • Ludność objęta ulepszonymi usługami zdrowotnymi – 500 • Poprawa stanu zdrowia mieszkańców rewitalizacji oraz interesariuszy • Poprawa dostępności z równoczesnym wzrostem jakości usług medycznych poprzez rozszerzenie bazy medycznej • Zapewnienie mieszkańcom regionu dostępu do wysokiej jakości podstawowej i specjalistycznej opieki medycznej z uwzględnieniem zasady jej ciągłości. <p>Sposób pomiaru rezultatów:</p> <ul style="list-style-type: none"> • protokoły odbioru, • dokumentacja fotograficzna.
7 Horyzont czasowy	2016-2023

1 Nazwa projektu	Projekt rewitalizacyjny nr 10 Zwiększenie wysokiej jakości usług edukacyjnych poprzez zakup pomocy dydaktycznych oraz nowoczesnego sprzętu do Szkoły Podstawowej im. Jakuba Szelesta w Dębskiej Woli
2 Wskazanie podmiotów realizujących projekt	<ul style="list-style-type: none"> • Gmina Morawica • Szkoła Podstawowa im. Jakuba Szelesta w Dębskiej Woli
3 Zakres realizowanych zadań	<p>Zadanie 1 Zakup pomocy dydaktycznych do sal przyrodniczych m.in</p> <ul style="list-style-type: none"> • Tablica interaktywna z uchwytem • Laptop • Aparat cyfrowy • Mikroskop biologiczny • Zestaw walizkowy do mikroskopowania w terenie z mikroskopem stereoskopowym • Lornetka • Teleskop • Obwody elektryczne, skrzynka do doświadczeń • Szkielet miniaturowy, • Stacja pogody dydaktyczna, drewniana, typu "domek • Standardowy model ucha • Waga szalkowa z odważnikami 200g • Zestaw mebli szkolnych <p>Zadanie 2 Zakup pomocy do sal matematycznych</p> <ul style="list-style-type: none"> • Układ współrzędnych 150x100cm • Bryły geometryczne • zestaw modeli olbrzymich • Zestaw 25 tablic dydaktycznych • Przyrząd do demonstracji powstawania brył obrotowych

	<ul style="list-style-type: none"> • Komplet elementów do budowy szkieletów brył– zaawansowany <p>Zadanie 3 Zakup pomocy do sal komputerowych (cyfrowych) m.in.</p> <ul style="list-style-type: none"> • Tablety dla uczniów • Tablica interaktywna <p>Zadanie 4 Zakup pomocy do zajęć sportowych m.in.</p> <ul style="list-style-type: none"> • Piłki do koszykówki, piłki nożnej, piłki siatkowej • Skakanki • Materace <p>Zakup pomocy dydaktycznych, zabawek do przedszkola m.in.</p> <ul style="list-style-type: none"> • Malowanki • Wycinanki • Kredki • Farby • Bloki • Zabawki (lalki, pluszaki, klocki, samochody) • Gry edukacyjne • Puzzle, układani • Bajeczki • Bajki na płytach CD
4 Lokalizacja (miejsce przeprowadzenia danego projektu)	Dębska Wola
5 Szacowana wartość	200 000 zł
6 Prognozowane rezultaty wraz ze sposobem ich oceny i zmierzenia w odniesieniu do celów rewitalizacji	<p>Rezultaty</p> <ul style="list-style-type: none"> • Liczba utworzonych pracowni matematycznych -1 • Liczba utworzonych pracowni przyrodniczych – 1 • Wzbogacenie zajęć • Liczba dzieci korzystających z nowoczesnych pomocy dydaktycznych – 140 • Zwiększenie wykorzystania technologii TIK w procesie nauczania • Wprowadzenie innowacyjnych metod prowadzenia zajęć np. z użyciem tabletu, zajęcia w plenerze itp. <p>Sposób pomiaru rezultatów:</p> <ul style="list-style-type: none"> • protokoły odbioru, • dokumentacja fotograficzna.
7 Horyzont czasowy	2016-2023

Projekty rewitalizacyjne w sferze technicznej

1 Nazwa projektu	Projekt rewitalizacyjny nr 11 Termomodernizacja budynku będącego własnością Gminy
2 Wskazanie podmiotów realizujących projekt	<ul style="list-style-type: none"> • Gmina Morawica
3 Zakres realizowanych zadań	<p>Zakres prac:</p> <ul style="list-style-type: none"> • Modernizacja dachu • Wymiana stolarki okiennej i drzwiowej • Ocieplenie budynku • Montaż odnawialnych źródeł energii
4 Lokalizacja (miejsce)	Dębska Wola

przeprowadzenia danego projektu)	
5 Szacowana wartość	500 000 zł
6 Prognozowane rezultaty wraz ze sposobem ich oceny i zmierzenia w odniesieniu do celów rewitalizacji	<ul style="list-style-type: none"> • Poprawa efektywności energetycznej poprzez termomodernizację budynku. • Zmniejszenie emisji CO₂ oraz innych substancji szkodliwych • Zwiększenie ilości energii pochodzącej z OZE • Zmniejszenie ilości wytwarzanej energii finalnej <p>Sposób pomiaru rezultatów:</p> <ul style="list-style-type: none"> • protokoły odbioru, • audyt energetyczny, • dokumentacja fotograficzna.
7 Horyzont czasowy	2019

9. Charakterystyka pozostałych rodzajów przedsięwzięć rewitalizacyjnych.

Morawica – podobszar rewitalizacji nr 1

Charakterystyka pozostałych przedsięwzięć rewitalizacyjnych realizujących kierunki działań mających na celu eliminację lub ograniczenie negatywnych zjawisk powodujących sytuację kryzysową na w/w podobszarze rewitalizacji.

UZUPEŁNIAJĄCA LISTA PRZEDSIĘWZIĘĆ REWITALIZACYJNYCH		
L.p.	Sfera wraz z nazwą projektu	Szacunkowa wartość
Projekty rewitalizacyjne w sferze społecznej		520 000 zł
1.	Wspieranie organizacji pozarządowych oraz grup nieformalnych działających na podobszarze rewitalizacji nr 1- Morawica	120 000 zł
2.	Rozwijanie zainteresowań dzieci i młodzieży z podobszaru rewitalizacji nr 1 - Morawica	400 000 zł
Projekty rewitalizacyjne w sferze gospodarczej		3 000 000 zł
3.	Wsparcie inwestycyjne MŚP na podobszarze rewitalizacji nr 1 - Morawica	3 000 000 zł
Projekty rewitalizacyjne w sferze środowiskowej		280 000 zł
4.	Edukacja ekologiczna	80 000 zł
5.	Projekty parasolowe (EWE i OZE na budynkach prywatnych)	200 000 zł
Projekty rewitalizacyjne w sferze funkcjonalno-przestrzennej		1 300 000 zł
6.	Poprawa bezpieczeństwa na terenie rewitalizacji poprzez zakup wozu strażackiego oraz sprzętu ratującego życie	1 000 000 zł
7.	Wsparcie podopiecznych Środowiskowego Domu Samopomocy	300 000 zł
Projekty rewitalizacyjne w sferze technicznej		0 zł

RAZEM wartość projektów uzupełniających	5 100 000 zł
--	---------------------

Projekty rewitalizacyjne w sferze społecznej

1 Nazwa projektu	Projekt rewitalizacyjny (uzupełniający) nr 1 Wspieranie organizacji pozarządowych oraz grup nieformalnych działających na podobszarze rewitalizacji nr 1- Morawica
2 Wskazanie podmiotów realizujących projekt	<ul style="list-style-type: none"> ▪ Gmina Morawica, ▪ Rada Sołecka, ▪ Gminny Ośrodek Pomocy Społecznej w Morawicy, ▪ Zespół Placówek Oświatowych w Morawicy ▪ Samorządowe Centrum Kultury w Morawicy ▪ Organizacje pozarządowe i grupy nieformalne działające na podobszarze rewitalizacji (m.in. stowarzyszenie, KGW, OSP, zespoły folklorystyczne, Grupa Kobiet Przedsiębiorczych, Zespoły śpiewacze i muzyczne itp.)
3 Zakres realizowanych zadań	<p>Zadanie 1: Wdrażanie programu grantowego „Małe granty rewitalizacji” na realizację inicjatyw oddolnych na podobszarze rewitalizacji.</p> <p>Zadanie 2: Realizacja partnerskich projektów mających na celu rozwijanie pasji i zainteresowań mieszkańców sołectwa.</p> <p>Zadanie 3: Wdrażanie innych pomysłów organizacji pozarządowych i zorganizowanych grup nieformalnych.</p> <p>Zadanie 4 Wsparcie merytoryczne organizacji pozarządowych oraz grup nieformalnych</p>
4 Lokalizacja (miejsce)	Morawica

przeprowadzenia danego projektu)	
5 Szacowana wartość	120 000 zł
6 Prognozowane rezultaty wraz ze sposobem ich oceny i zmierzenia w odniesieniu do celów rewitalizacji	<p>Prognozowane rezultaty w okresie wdrażania Programu Rewitalizacji:</p> <ul style="list-style-type: none"> ▪ liczba projektów partnerskich zrealizowanych na podobszarze rewitalizacji, gdzie jednym z partnerów jest organizacja pozarządowa – 16, ▪ liczba osób objęta projektami partnerskim – 10 000, ▪ liczba instytucji, organizacji, grup nieformalnych, które otrzymały wsparcie - 10 <p>Sposób pomiaru rezultatów:</p> <ul style="list-style-type: none"> ▪ listy obecności, ▪ dokumentacja fotograficzna.
7 Horyzont czasowy	2016-2023

1 Nazwa projektu	Projekt rewitalizacyjny (uzupełniający) nr 2 Rozwijanie zainteresowań dzieci i młodzieży z podobszaru rewitalizacji nr 1 - Morawica
2 Wskazanie podmiotów realizujących projekt	<ul style="list-style-type: none"> ▪ Gmina Morawica, ▪ Rada Sołecka, ▪ Zespół Placówek Oświatowych w Morawicy, ▪ Samorządowe Centrum Kultury w Morawicy, • Organizacje pozarządowe i grupy nieformalne działające na podobszarze rewitalizacji (m.in. stowarzyszenie, KGW, OSP, zespoły folklorystyczne, Grupa Kobiet Przedsiębiorczych, Zespoły śpiewacze i muzyczne itp.)
3 Zakres realizowanych zadań	<p>Zadanie 1: Zajęcia muzyczne dla dzieci i młodzieży w wieku szkolnym zorganizowane w Samorządowym Centrum Kultury</p> <p>Zadanie 2: Zajęcia plastyczne prowadzone w Samorządowym Centrum Kultury</p> <p>Zadanie 3: Zajęcia ruchowe i taneczne dla dzieci w wieku szkolnym</p> <p>Zadanie 4: Organizacja wystaw malarstwa, fotografii, rękodzieła</p> <p>Zadanie 5: Organizacja spotkań czytelniczych</p> <p>Zadanie 6: Organizacja spotkań kółek zainteresowań (fotograficzne, turystyczne itp.)</p>
4 Lokalizacja (miejsce przeprowadzenia danego projektu)	Morawica
5 Szacowana wartość	400 000 zł
6 Prognozowane rezultaty wraz ze sposobem ich oceny i zmierzenia w odniesieniu do celów rewitalizacji	<p>Rezultaty:</p> <ul style="list-style-type: none"> • ilość dzieci i młodzieży biorącej udział w zajęciach muzycznych: 15 dzieci * 8 lat = 120 dzieci, • ilość dzieci i młodzieży biorącej udział w zajęciach plastycznych: 15 dzieci * 8 lat = 120 dzieci, • ilość dzieci i młodzieży biorącej udział w zajęciach ruchowych/tanecznych: 30 dzieci * 8 lat = 240 dzieci, • Liczba zorganizowanych wystaw – 16 • Liczba zorganizowanych spotkań czytelniczych – 16 • Ilość dzieci biorąca udział w spotkaniach kółek zainteresowań 20 dzieci * 8 lat = 160

	<p>Wszystkie warsztaty prowadzone będą przez wykwalifikowaną kadrę. Oferta zajęć kierowana jest także do dzieci o niskim statusie społeczno - ekonomicznym, które mają ograniczony dostęp do nieodpłatnych zajęć pozaszkolnych. Zajęcia muzyczne, plastyczne czy taneczne stanowią ważny element kształtowania nawyku spędzania wolnego czasu w sposób twórczy i aktywizowania młodzieży do czynnego udziału w działalności lokalnej społeczności. Działania wpłyną na społeczne ożywienie obszaru rewitalizacji angażując społeczność lokalną oraz instytucje kulturowe i oświatowe. Znaczącym rezultatem projektu będzie również nawiązanie współpracy z najbliższym środowiskiem/ otoczeniem.</p> <p>Sposób pomiaru rezultatów:</p> <ul style="list-style-type: none"> • dokumentacja zdjęciowa, • listy obecności, • Sprawozdanie z działalności Samorządowego Centrum Kultury.
7 Horyzont czasowy	2016-2023

Projekty rewitalizacyjne w sferze gospodarczej

1 Nazwa projektu	Projekt rewitalizacyjny (uzupełniający) nr 3 Wsparcie inwestycyjne MŚP na podobszarze rewitalizacji nr 1 - Morawica
2 Wskazanie podmiotów realizujących projekt	<ul style="list-style-type: none"> • Przedsiębiorstwa – podmioty prywatne • Agencja Restrukturyzacji i Modernizacji Rolnictwa w Kielcach • Ośrodek Doradztwa Rolniczego w Kielcach • Urząd Marszałkowski Województwa Świętokrzyskiego • Powiatowy Urząd Pracy w Kielcach • Świętokrzyski Fundusz Pożyczkowy Sp. z o.o.
3 Zakres realizowanych zadań	Będą to różne przedsięwzięcia obecnie działających firm na podobszarze rewitalizacji oraz tych, które powstaną w kolejnych latach. Inwestycje będą dotyczyły wdrażania innowacji produktowych i procesowych oraz zakupu maszyn, urządzeń, budowy i modernizacji budynków przez przedsiębiorców do prowadzenia i rozwijania działalności gospodarczych.
4 Lokalizacja (miejsce przeprowadzenia danego projektu)	Morawica
5 Szacowana wartość	3 000 000 zł
6 Prognozowane rezultaty wraz ze sposobem ich oceny i zmierzenia w odniesieniu do celów rewitalizacji	<p>Rezultaty:</p> <ul style="list-style-type: none"> • Zmniejszenie bezrobocia na terenie rewitalizacji. • Zwiększenie innowacyjności przedsiębiorstw. <p>Źródła pomiaru:</p> <ul style="list-style-type: none"> ▪ Mapa dotacji.gov.pl ▪ Informacje uzyskiwane od lokalnych przedsiębiorców.
7 Horyzont czasowy	2016-2023

Projekty rewitalizacyjne w sferze środowiskowej

1 Nazwa projektu	Projekt rewitalizacyjny (uzupełniający) nr 4 Edukacja ekologiczna
2 Wskazanie podmiotów	<ul style="list-style-type: none"> ▪ Gmina Morawica, ▪ Rada Sołecka,

Programu Rewitalizacji Gminy Morawica na lata 2016-2023

realizujących projekt	<ul style="list-style-type: none"> ▪ Zespół Placówek Oświatowych w Morawicy, ▪ Samorządowe Centrum Kultury w Morawicy, ▪ Organizacje pozarządowe i grupy nieformalne działające na podobszarze rewitalizacji (m.in. stowarzyszenie, KGW, OSP, zespoły folklorystyczne, Grupa Kobiet Przedsiębiorczych, Zespoły śpiewacze i muzyczne itp.)
3 Zakres realizowanych zadań	Zakłada się realizację różnego rodzaju akcji (np. sprzątanie świata, zakładanie ogródka na parapecie okna), przeprowadzenie badań i doświadczeń, konkursów (np. przyrodniczo-plastycznych, fotograficznych, wierszyki i opowiadania o tematyce ekologicznej), szkoleń, pogadanek w szkołach, dokarmianie ptaków w trakcie zimy, wycieczki do lasu, itp.
4 Lokalizacja (miejsce przeprowadzenia danego projektu)	Morawica
5 Szacowana wartość	80 000 zł
6 Prognozowane rezultaty wraz ze sposobem ich oceny i zmierzenia w odniesieniu do celów rewitalizacji	<p>Prognozowane rezultaty w okresie wdrażania Programu Rewitalizacji: W okresie wdrażania Programu:</p> <ul style="list-style-type: none"> • przeprowadzenie min. 16 akcji ekologicznych, • zorganizowanie 8 konkursów ekologicznych, • przeprowadzenie 8 pogadanek nt. ekologii, • zorganizowanie 8 szkoleń dot. ekologii. <p>Sposób pomiaru:</p> <ul style="list-style-type: none"> • listy obecności, • sprawozdania z działalności Zespołu Szkół, • sprawozdanie z działalności Samorządowego Centrum Kultury w Morawicy • sprawozdania z działalności stowarzyszeń, • dokumentacja fotograficzna.
7 Horyzont czasowy	2016-2023

1 Nazwa projektu	Projekt rewitalizacyjny (uzupełniający) nr 5 Projekty parasolowe (EWE i OZE na budynkach prywatnych)
2 Wskazanie podmiotów realizujących projekt	<ul style="list-style-type: none"> ▪ Wojewódzki Fundusz Ochrony Środowiska i Gospodarki Wodnej w Kielcach ▪ Mieszkańcy miejscowości Morawica (podobszaru rewitalizacji) ▪ Gmina Morawica
3 Zakres realizowanych zadań	<p>EWE – efektywne wykorzystanie energii to m.in. głęboka termomodernizacja polegająca na:</p> <ul style="list-style-type: none"> • wymiana okien na energooszczędne, • wstawienie na poddaszu okien dachowych na energooszczędne, • ocieplenie ścian zewnętrznych, • ocieplenie dachu i stropu, • Wymiana grzejników na nowe, energooszczędne, • Wymiana kotła, • zainstalowanie wentylacji mechanicznej z rekuperacją. <p>OZE - odnawialne źródła energii – źródła energii, których wykorzystywanie nie wiąże się z długotrwałym ich deficytem, ponieważ ich zasób odnawia się w krótkim czasie. Takimi źródłami są między innymi wiatr, promieniowanie słoneczne, opady, pływy morskie, fale</p>

	morskie i geotermia. Najpopularniejsze urządzenia OZE dla gospodarstw domowych to panele fotowoltaiczne, solarne, pompy ciepła. W ramach rewitalizacji zakłada się, że część indywidualnych gospodarstw domowych skorzysta ze wsparcia (także w formie dotacji, pożyczek) na wdrożenie EWE i OZE.
4 Lokalizacja (miejsce przeprowadzenia danego projektu)	Indywidualne gospodarstwa domowe na terenie miejscowości Morawica
5 Szacowana wartość	200 000 zł
6 Prognozowane rezultaty wraz ze sposobem ich oceny i zmierzenia w odniesieniu do celów rewitalizacji	Prognozowane rezultaty w okresie wdrażania Programu Rewitalizacji: Minimum 25 gospodarstw domowych w okresie wdrażania Programu Rewitalizacji wdroży i zainstaluje EWE i/lub OZE. Sposób pomiaru rezultatów: <ul style="list-style-type: none"> ▪ informacje WFOŚiGW w Kielcach, ▪ dane własne Urzędu Miasta i Gminy, ▪ informacje zbierane od mieszkańców w formie ankiet, ▪ dokumentacja fotograficzna.
7 Horyzont czasowy	2017-2023

Projekty rewitalizacyjne w sferze funkcjonalno-przestrzennej

1 Nazwa projektu	Projekt rewitalizacyjny (uzupełniający) nr 6 Poprawa bezpieczeństwa na terenie rewitalizacji poprzez zakup wozu strażackiego oraz sprzętu ratującego życie
2 Wskazanie podmiotów realizujących projekt	<ul style="list-style-type: none"> • Gmina Morawica • OSP Morawica
3 Zakres realizowanych zadań	W ramach projektu zakupione zostanie wyposażenie m.in.: <ul style="list-style-type: none"> • ciężki wóz ratowniczo – gaśniczy • motopompa • turbowentylator oddymiający • radiotelefon Inny sprzęt do ratowania życia oraz przeciwdziałania katastrofom ekologicznym, przemysłowym, drogowym.
4 Lokalizacja (miejsce przeprowadzenia danego projektu)	Morawica
5 Szacowana wartość	1 000 000 zł
6 Prognozowane rezultaty wraz ze sposobem ich oceny i zmierzenia w odniesieniu do celów rewitalizacji	Prognozowane rezultaty w okresie wdrażania Programu Rewitalizacji: <ul style="list-style-type: none"> ▪ poprawa poziomu bezpieczeństwa ▪ ilość zakupionych wozów ratowniczo-gaśniczych ▪ liczba mieszkańców objęta ochroną przed innymi zagrożeniami niż powódź – 15679 ▪ liczba doposażonych jednostek OSP -1 Sposób pomiaru rezultatów: <ul style="list-style-type: none"> • protokół zdawczo – odbiorczy • dane własne Urzędu Miasta i Gminy.
7 Horyzont czasowy	2018

1 Nazwa projektu	Projekt rewitalizacyjny (uzupełniający) nr 7 Wsparcie podopiecznych Środowiskowego Domu Samopomocy w Brudzowie
2 Wskazanie podmiotów realizujących projekt	<ul style="list-style-type: none"> • Gmina Morawica • ŚDS w Brudzowie
3 Zakres realizowanych zadań	<p>Środowiskowy Dom Samopomocy w Brudzowie zapewnia oparcie społeczne osobom dorosłym, które z powodu choroby psychicznej, bądź też upośledzenia umysłowego mają trudności z codziennym funkcjonowaniem w życiu codziennym. Podstawową metodą pracy z niepełnosprawnymi uczestnikami Domu jest wzmocnienie pozytywne, przywracanie wiary we własne siły, eksponowanie twórczości, umiejętne dostrzeganie mocnych stron i wykorzystanie ich podczas wspólnych zajęć. Podopiecznymi ŚDS są również mieszkańcy podobszaru rewitalizacji stąd zakłada się wsparcie tego ośrodka pomimo iż znajduje się on poza sołectwem Morawica.</p> <p>Projekt polega na :</p> <ul style="list-style-type: none"> - wykończeniu 1 piętra budynku - oddanie do użytku łazienki oraz aneksu kuchennego - modernizacja otoczenia (parking przed budynkiem, droga dojazdowa) - organizacja zajęć dla podopiecznych Ośrodka
4 Lokalizacja (miejsce przeprowadzenia danego projektu)	Brzeziny
5 Szacowana wartość	300 000 zł
6 Prognozowane rezultaty wraz ze sposobem ich oceny i zmierzenia w odniesieniu do celów rewitalizacji	<p>Prognozowane rezultaty w okresie wdrażania Programu Rewitalizacji:</p> <ul style="list-style-type: none"> ▪ Liczba osób objętych wsparciem – 10 ▪ Liczba zmodernizowanych obiektów -1 <p>Sposób pomiaru rezultatów:</p> <ul style="list-style-type: none"> • protokół zdawczo – odbiorczy • dane własne Urzędu Miasta i Gminy.
7 Horyzont czasowy	2019

Blicza – podobszar rewitalizacji nr 2

Charakterystyka pozostałych przedsięwzięć rewitalizacyjnych realizujących kierunki działań mających na celu eliminację lub ograniczenie negatywnych zjawisk powodujących sytuację kryzysową na w/w podobszarze rewitalizacji.

UZUPEŁNIAJĄCA LISTA PRZEDSIĘWZIĘĆ REWITALIZACYJNYCH		
L.p.	Sfera wraz z nazwą projektu	Szacunkowa wartość
Projekty rewitalizacyjne w sferze społecznej		440 000 zł
1.	Wspieranie organizacji pozarządowych oraz grup nieformalnych działających na podobszarze rewitalizacji nr 1- Biczny	40 000 zł
2.	Rozwijanie zainteresowań dzieci i młodzieży z obszaru rewitalizacji nr 1 - Biczny	400 000 zł
Projekty rewitalizacyjne w sferze gospodarczej		300 000 zł
3.	Powstawanie i rozwój gospodarstw agroturystycznych na podobszarze nr 2 - Biczna	300 000 zł
Projekty rewitalizacyjne w sferze środowiskowej		266 000 zł

4.	Demontaż i bezpieczne usuwanie wyrobów zawierających azbest z podobszaru rewitalizacji nr 2 - Bilcza	66 000 zł
5.	Projekty parasolowe (EWE i OZE na budynkach prywatnych)	200 000 zł
Projekty rewitalizacyjne w sferze funkcjonalno-przestrzennej		100 000 zł
6.	Termomodernizacja budynku remizy OSP w Bilczy	100 000 zł
Projekty rewitalizacyjne w sferze technicznej		0 zł

RAZEM wartość projektów uzupełniających	1 106 000 zł
--	---------------------

Projekty rewitalizacyjne w sferze społecznej

1 Nazwa projektu	Projekt rewitalizacyjny (uzupełniający) nr 1 Wspieranie organizacji pozarządowych oraz grup nieformalnych działających na podobszarze rewitalizacji nr 2- Bilcza
2 Wskazanie podmiotów realizujących projekt	<ul style="list-style-type: none"> ▪ Gmina Morawica, ▪ Rada Sołecka, ▪ Gminny Ośrodek Pomocy Społecznej w Morawicy, ▪ Zespół Szkół w Bilczy ▪ Samorządowe Centrum Kultury w Morawicy • Organizacje pozarządowe i grupy nieformalne działające na podobszarze rewitalizacji (m.in. stowarzyszenie, KGW, OSP, zespoły folklorystyczne, Zespoły śpiewacze i muzyczne itp.) • Związek Harcerstwa Polskiego
3 Zakres realizowanych zadań	<p>Zadanie 1: Wdrażanie programu grantowego „Małe granty rewitalizacji” na realizację inicjatyw oddolnych na podobszarze rewitalizacji.</p> <p>Zadanie 2: Realizacja partnerskich projektów mających na celu rozwijanie pasji i zainteresowań mieszkańców sołectwa.</p> <p>Zadanie 3: Wdrażanie innych pomysłów organizacji pozarządowych i zorganizowanych grup nieformalnych.</p> <p>Zadanie 4 Wsparcie merytoryczne</p>
4 Lokalizacja (miejsce przeprowadzenia danego projektu)	Bilcza
5 Szacowana wartość	40 000 zł
6 Prognozowane rezultaty wraz ze sposobem ich oceny i zmierzenia w odniesieniu do celów rewitalizacji	<p>Prognozowane rezultaty w okresie wdrażania Programu Rewitalizacji:</p> <ul style="list-style-type: none"> • liczba projektów partnerskich zrealizowanych na podobszarze rewitalizacji, gdzie jednym z partnerów jest organizacja pozarządowa – 16, • liczba osób objęta projektami partnerskim – 5000, • liczba instytucji, organizacji, grup nieformalnych, które otrzymały wsparcie – 4 <p>Sposób pomiaru rezultatów:</p> <ul style="list-style-type: none"> ▪ listy obecności, ▪ dokumentacja fotograficzna.
7 Horyzont czasowy	2016-2023

1 Nazwa projektu	Projekt rewitalizacyjny (uzupełniający) nr 2 Rozwijanie zainteresowań dzieci i młodzieży z podobszaru rewitalizacji nr 2 - Bilcza
2 Wskazanie	<ul style="list-style-type: none"> ▪ Gmina Morawica,

Programu Rewitalizacji Gminy Morawica na lata 2016-2023

podmiotów realizujących projekt	<ul style="list-style-type: none"> ▪ Rada Sołecka, ▪ Zespół Szkół w Bilczy, ▪ Samorządowe Centrum Kultury w Morawicy, • Organizacje pozarządowe i grupy nieformalne działające na podobszarze rewitalizacji (m.in. stowarzyszenie, KGW, OSP, zespoły folklorystyczne, Zespoły śpiewacze i muzyczne itp.) • Związek Harcerstwa Polskiego
3 Zakres realizowanych zadań	<p>Zadanie 1: Zajęcia muzyczne dla dzieci i młodzieży w wieku szkolnym</p> <p>Zadanie 2: Zajęcia plastyczne</p> <p>Zadanie 3: Zajęcia ruchowe i taneczne dla dzieci w wieku szkolnym</p> <p>Zadanie 4: Organizacja wystaw malarstwa, fotografii, rękodzieła</p> <p>Zadanie 5: Organizacja zajęć sportowych na hali w Bilczy</p> <p>Zadanie 6: Organizacja spotkań kółek zainteresowań (fotograficzne, turystyczne itp.)</p>
4 Lokalizacja (miejsce przeprowadzenia danego projektu)	Bilcza
5 Szacowana wartość	400 000 zł
6 Prognozowane rezultaty wraz ze sposobem ich oceny i zmierzenia w odniesieniu do celów rewitalizacji	<p>Rezultaty:</p> <ul style="list-style-type: none"> • ilość dzieci i młodzieży biorącej udział w zajęciach muzycznych: 15 dzieci * 8 lat = 120 dzieci, • ilość dzieci i młodzieży biorącej udział w zajęciach plastycznych: 15 dzieci * 8 lat = 120 dzieci, • ilość dzieci i młodzieży biorącej udział w zajęciach ruchowych/tanecznych: 30 dzieci * 8 lat = 240 dzieci, • Liczba zorganizowanych wystaw – 16 • ilość dzieci i młodzieży biorącej udział w zajęciach sportowych: 50 dzieci * 8 lat = 400 dzieci, • Ilość dzieci biorąca udział w spotkaniach kółek zainteresowań 20 dzieci * 8 lat = 160 <p>Wszystkie warsztaty prowadzone będą przez wykwalifikowaną kadrę. Oferta zajęć kierowana jest także do dzieci o niskim statusie społeczno - ekonomicznym, które mają ograniczony dostęp do nieodpłatnych zajęć pozaszkolnych. Zajęcia muzyczne, plastyczne czy taneczne stanowią ważny element kształtowania nawyku spędzania wolnego czasu w sposób twórczy i aktywizowania młodzieży do czynnego udziału w działalności lokalnej społeczności. Działania wpłyną na społeczne ożywienie obszaru rewitalizacji angażując społeczność lokalną oraz instytucje kulturowe i oświatowe. Znaczącym rezultatem projektu będzie również nawiązanie współpracy z najbliższym środowiskiem/ otoczeniem.</p> <p>Sposób pomiaru rezultatów:</p> <ul style="list-style-type: none"> • dokumentacja zdjęciowa, • listy obecności, • Sprawozdanie z działalności Samorządowego Centrum Kultury.
7 Horyzont czasowy	2017-2023

Projekty rewitalizacyjne w sferze gospodarczej

1 Nazwa projektu	Projekt rewitalizacyjny (uzupełniający) nr 3 Powstawanie i rozwój gospodarstw agroturystycznych na podobszarze nr 2 - Bilcza
2 Wskazanie podmiotów realizujących projekt	<ul style="list-style-type: none"> • Mieszkańcy sołectwa Bilcza • Gmina Morawica • Rada Sołecka • Ośrodek Doradztwa Rolniczego w Kielcach • Agencja Restrukturyzacji i Modernizacji Rolnictwa w Kielcach • Ośrodek Promowania i Wspierania Przedsiębiorczości Rolnej w Sandomierzu
3 Zakres realizowanych zadań	Istnieje potrzeba rozwoju i wsparcia tego kierunku na podobszarze rewitalizacji. Dzięki dotacjom ARiMR, istnieje szansa, że powstaną kolejne gospodarstwa agroturystyczne.
4 Lokalizacja (miejsce przeprowadzenia danego projektu)	Bilcza
5 Szacowana wartość	300 000 zł
6 Prognozowane rezultaty wraz ze sposobem ich oceny i zmierzenia w odniesieniu do celów rewitalizacji	<p>Prognozowane rezultaty w okresie wdrażania Programu Rewitalizacji: Zakładamy, że powstaną 4 gospodarstwa agroturystyczne. W przypadku utworzenia na terenie sołectwa i gminy nowych gospodarstw agroturystycznych istnieje możliwość powołania stowarzyszenia i wspólnej promocji produktów turystycznych (także ich tworzenia).</p> <p>Sposób pomiaru rezultatów:</p> <ul style="list-style-type: none"> • wykaz gospodarstw agroturystycznych Urzędu Miasta i Gminy, • strony internetowe gospodarstw agroturystycznych, • dokumentacja fotograficzna.
7 Horyzont czasowy	2016-2023

Projekty rewitalizacyjne w sferze środowiskowej

1 Nazwa projektu	Projekt rewitalizacyjny (uzupełniający) nr 4 Demontaż i bezpieczne usuwanie wyrobów zawierających azbest z podobszaru rewitalizacji nr 2 – Bilcza
2 Wskazanie podmiotów realizujących projekt	Gmina Morawica Mieszkańcy gminy deklarujący potrzebę demontażu, transportu i utylizacji azbestu
3 Zakres realizowanych zadań	Przedsięwzięcie zakłada demontaż, transport i utylizacja wyrobów azbestowych z dachów budynków mieszkalnych i gospodarczych. Zakłada się ogółem utylizację około 400kg/rocznie.
4 Lokalizacja (miejsce przeprowadzenia danego projektu)	Bilcza, budynki prywatne, na podstawie wniosków prywatnych właścicieli deklarujących udział w Programie
5 Szacowana wartość	66 000 zł
6 Prognozowane rezultaty wraz ze sposobem ich oceny i zmierzenia w odniesieniu do celów rewitalizacji	<p>Rezultaty: Usunięcie 2800 kg wyrobów zawierających azbest w okresie realizacji Programu Rewitalizacji.</p> <p>Sposób pomiaru:</p> <ul style="list-style-type: none"> ▪ protokoły odbioru.
7 Horyzont czasowy	2016-2023

1 Nazwa projektu	Projekt rewitalizacyjny (uzupełniający) nr 5 Projekty parasolowe (EWE i OZE na budynkach prywatnych)
2 Wskazanie podmiotów realizujących projekt	<ul style="list-style-type: none"> ▪ Wojewódzki Fundusz Ochrony Środowiska i Gospodarki Wodnej w Kielcach ▪ Mieszkańcy miejscowości Bilcza ▪ Gmina Morawica
3 Zakres realizowanych zadań	<p>EWE – efektywne wykorzystanie energii to m.in. głęboka termomodernizacja polegająca na:</p> <ul style="list-style-type: none"> • wymiana okien na energooszczędne, • wstawienie na poddaszu okien dachowych na energooszczędne, • ocieplenie ścian zewnętrznych, • ocieplenie dachu i stropu, • Wymiana grzejników na nowe, energooszczędne, • Wymiana kotła, • zainstalowanie wentylacji mechanicznej z rekuperacją. <p>OZE – odnawialne źródła energii – źródła energii, których wykorzystywanie nie wiąże się z długotrwałym ich deficytem, ponieważ ich zasób odnawia się w krótkim czasie. Takimi źródłami są między innymi wiatr, promieniowanie słoneczne, opady, pływy morskie, fale morskie i geotermia. Najpopularniejsze urządzenia OZE dla gospodarstw domowych to panele fotowoltaiczne, solarne, pompy ciepła.</p> <p>W ramach rewitalizacji zakłada się, że część indywidualnych gospodarstw domowych skorzysta ze wsparcia (także w formie dotacji, pożyczek) na wdrożenie EWE i OZE.</p>
4 Lokalizacja (miejsce przeprowadzenia danego projektu)	Indywidualne gospodarstwa domowe na terenie miejscowości Bilcza
5 Szacowana wartość	200 000 zł
6 Prognozowane rezultaty wraz ze sposobem ich oceny i zmierzenia w odniesieniu do celów rewitalizacji	<p>Prognozowane rezultaty w okresie wdrażania Programu Rewitalizacji: Minimum 25 gospodarstw domowych w okresie wdrażania Programu Rewitalizacji wdroży i zainstaluje EWE i/lub OZE.</p> <p>Sposób pomiaru rezultatów:</p> <ul style="list-style-type: none"> ▪ informacje WFOŚiGW w Kielcach, ▪ dane własne Urzędu Miasta i Gminy, ▪ informacje zbierane od mieszkańców w formie ankiet, ▪ dokumentacja fotograficzna.
7 Horyzont czasowy	2016-2023

1 Nazwa projektu	Projekt rewitalizacyjny (uzupełniający) nr 6 Termomodernizacja budynku remizy OSP w Bilczy
2 Wskazanie podmiotów realizujących projekt	<ul style="list-style-type: none"> ▪ Gmina Morawica ▪ Wojewódzki Fundusz Ochrony Środowiska i Gospodarki Wodnej w Kielcach
3 Zakres realizowanych zadań	<p>Termomodernizacja obiektu</p> <ul style="list-style-type: none"> • ocieplenie, • remont dachu, • montaż OZE
4 Lokalizacja (miejsce)	Bilcza

przeprowadzenia danego projektu)	
5 Szacowana wartość	100 000 zł
6 Prognozowane rezultaty wraz ze sposobem ich oceny i zmierzenia w odniesieniu do celów rewitalizacji	<ul style="list-style-type: none"> • Poprawa efektywności energetycznej poprzez termomodernizację budynku. • Zmniejszenie emisji CO₂ oraz innych substancji szkodliwych • Zwiększenie ilości energii pochodzącej z OZE • Zmniejszenie ilości wytwarzanej energii finalnej <p>Sposób pomiaru rezultatów:</p> <ul style="list-style-type: none"> • protokoły odbioru, • audyt energetyczny, • dokumentacja fotograficzna.
7 Horyzont czasowy	2019

Brzeziny – podobszar rewitalizacji nr 3

Charakterystyka pozostałych przedsięwzięć rewitalizacyjnych realizujących kierunki działań mających na celu eliminację lub ograniczenie negatywnych zjawisk powodujących sytuację kryzysową na w/w podobszarze rewitalizacji.

UZUPEŁNIAJĄCA LISTA PRZEDSIĘWZIĘĆ REWITALIZACYJNYCH		
L.p.	Sfera wraz z nazwą projektu	Szacunkowa wartość
Projekty rewitalizacyjne w sferze społecznej		200 000 zł
1.	Wspieranie organizacji pozarządowych oraz grup nieformalnych działających na podobszarze rewitalizacji nr 3 - Brzeziny	40 000 zł
2.	Rozwijanie zainteresowań dzieci i młodzieży z podobszaru rewitalizacji nr 3- Brzeziny	160 000 zł
Projekty rewitalizacyjne w sferze gospodarczej		500 000 zł
3.	Powstawanie i rozwój gospodarstw agroturystycznych na podobszarze rewitalizacji nr 3 Brzeziny	500 000 zł
Projekty rewitalizacyjne w sferze środowiskowej		240 000 zł
4.	Edukacja ekologiczna	40 000 zł
5.	Projekty parasolowe (EWE i OZE na budynkach prywatnych)	200 000 zł
Projekty rewitalizacyjne w sferze funkcjonalno-przestrzennej		200 000 zł
6.	Rozbudowa i termomodernizacja budynku Klubu Sportowego Moravia	200 000 zł
Projekty rewitalizacyjne w sferze technicznej		0 zł

RAZEM wartość projektów uzupełniających	1 140 000 zł
--	---------------------

Projekty rewitalizacyjne w sferze społecznej

1 Nazwa projektu	Projekt rewitalizacyjny (uzupełniający) nr 1 Wspieranie organizacji pozarządowych oraz grup nieformalnych działających na podobszarze rewitalizacji nr 3 - Brzeziny
2 Wskazanie podmiotów realizujących projekt	<ul style="list-style-type: none"> ▪ Gmina Morawica ▪ Rada Sołecka ▪ Gminny Ośrodek Pomocy Społecznej w Morawicy, ▪ Samorządowe Centrum Kultury w Morawicy ▪ Organizacje pozarządowe i grupy nieformalne działające na

Programu Rewitalizacji Gminy Morawica na lata 2016-2023

	podobszarze rewitalizacji (m.in. stowarzyszenie, KGW, OSP, zespoły folklorystyczne, Zespoły śpiewacze i muzyczne itp.)
3 Zakres realizowanych zadań	Zadanie 1: Wdrażanie programu grantowego „Małe granty rewitalizacji” na realizację inicjatyw oddolnych na obszarze rewitalizacji. Zadanie 2: Realizacja partnerskich projektów mających na celu rozwijanie pasji i zainteresowań mieszkańców sołectwa. Zadanie 3: Wdrażanie innych pomysłów organizacji pozarządowych i zorganizowanych grup nieformalnych. Zadanie 4 Wsparcie merytoryczne
4 Lokalizacja (miejsce przeprowadzenia danego projektu)	Brzeziny
5 Szacowana wartość	40 000 zł
6 Prognozowane rezultaty wraz ze sposobem ich oceny i zmierzenia w odniesieniu do celów rewitalizacji	Prognozowane rezultaty w okresie wdrażania Programu Rewitalizacji: <ul style="list-style-type: none"> ▪ liczba projektów partnerskich zrealizowanych na podobszarze rewitalizacji, gdzie jednym z partnerów jest organizacja pozarządowa – 16, ▪ liczba osób objęta projektami partnerskim – 5000, ▪ liczba instytucji, organizacji, grup nieformalnych, które otrzymały wsparcie - 5 <p>Sposób pomiaru rezultatów:</p> <ul style="list-style-type: none"> ▪ listy obecności, ▪ dokumentacja fotograficzna.
7 Horyzont czasowy	2016-2023

1 Nazwa projektu	Projekt rewitalizacyjny (uzupełniający) nr 2 Rozwijanie zainteresowań dzieci i młodzieży z podobszaru rewitalizacji nr 3- Brzeziny
2 Wskazanie podmiotów realizujących projekt	<ul style="list-style-type: none"> • Samorządowe Centrum Kultury w Morawicy • Zespół Szkół im. Jana Pawła II w Brzezinach • Gmina Morawica • Rada Sołecka • Organizacje pozarządowe i grupy nieformalne działające na podobszarze rewitalizacji Zespół Folkowy „Morawianie”
3 Zakres realizowanych zadań	Zadanie 1: Zajęcia muzyczne dla dzieci i młodzieży w wieku szkolnym Zadanie 2: Zajęcia plastyczne Zadanie 3: Zajęcia ruchowe i taneczne
4 Lokalizacja (miejsce przeprowadzenia danego projektu)	Brzeziny
5 Szacowana wartość	160 000 zł
6 Prognozowane rezultaty wraz ze sposobem ich oceny i zmierzenia w odniesieniu do celów rewitalizacji	Rezultaty: <ul style="list-style-type: none"> • ilość dzieci i młodzieży biorącej udział w zajęciach muzycznych: 15 dzieci * 8 lat = 120 dzieci, • ilość dzieci i młodzieży biorącej udział w zajęciach plastycznych: 15 dzieci * 8 lat = 120 dzieci, • ilość dzieci i młodzieży biorącej udział w zajęciach ruchowych/tanecznych: 30 dzieci * 8 lat = 240 dzieci, • Liczba zorganizowanych wystaw – 16

	<p>Wszystkie warsztaty prowadzone będą przez wykwalifikowaną kadre. Oferta zajęć kierowana jest także do dzieci o niskim statusie społeczno - ekonomicznym, które mają ograniczony dostęp do nieodpłatnych zajęć pozaszkolnych. Zajęcia muzyczne, plastyczne czy taneczne stanowią ważny element kształtowania nawyku spędzania wolnego czasu w sposób twórczy i aktywizowania młodzieży do czynnego udziału w działalności lokalnej społeczności. Działania wpłyną na społeczne ożywienie obszaru rewitalizacji angażując społeczność lokalną oraz instytucje kulturowe i oświatowe. Znaczącym rezultatem projektu będzie również nawiązanie współpracy z najbliższym środowiskiem/ otoczeniem.</p> <p>Sposób pomiaru rezultatów:</p> <ul style="list-style-type: none"> • dokumentacja zdjęciowa, • listy obecności, • Sprawozdanie z działalności Samorządowego Centrum Kultury.
7 Horyzont czasowy	2016-2023

Projekty rewitalizacyjne w sferze gospodarczej

1 Nazwa projektu	Projekt rewitalizacyjny (uzupełniający) nr 3 Powstawanie i rozwój gospodarstw agroturystycznych na podobszarze rewitalizacji nr 3 – Brzeziny
2 Wskazanie podmiotów realizujących projekt	<ul style="list-style-type: none"> • Mieszkańcy sołectwa Brzeziny • Gmina Morawica • Rada Sołecka • Ośrodek Doradztwa Rolniczego w Kielcach • Agencja Restrukturyzacji i Modernizacji Rolnictwa w Kielcach • Ośrodek Promowania i Wspierania Przedsiębiorczości Rolnej w Sandomierzu
3 Zakres realizowanych zadań	Istnieje potrzeba rozwoju i wsparcia tego kierunku na podobszarze rewitalizacji. Dzięki dotacjom AriMR, istnieje szansa, że powstaną kolejne gospodarstwa agroturystyczne.
4 Lokalizacja (miejsce przeprowadzenia danego projektu)	Brzeziny
5 Szacowana wartość	500 000 zł
6 Prognozowane rezultaty wraz ze sposobem ich oceny i zmierzenia w odniesieniu do celów rewitalizacji	<p>Prognozowane rezultaty w okresie wdrażania Programu Rewitalizacji: Zakładamy, że powstaną 4 gospodarstwa agroturystyczne. W przypadku utworzenia na terenie sołectwa i gminy nowych gospodarstw agroturystycznych istnieje możliwość powołania stowarzyszenia i wspólnej promocji produktów turystycznych (także ich tworzenia).</p> <p>Sposób pomiaru rezultatów:</p> <ul style="list-style-type: none"> • wykaz gospodarstw agroturystycznych Urzędu Miasta i Gminy, • strony internetowe gospodarstw agroturystycznych, • dokumentacja fotograficzna.
7 Horyzont czasowy	2016-2023

Projekty rewitalizacyjne w sferze środowiskowej

1 Nazwa projektu	Projekt rewitalizacyjny (uzupełniający) nr 4 Edukacja ekologiczna
2 Wskazanie podmiotów realizujących projekt	<ul style="list-style-type: none"> • Gmina Morawica • Rada Sołecka • Samorządowe Centrum Kultury w Morawicy • Zespół Szkół im. Jana Pawła II w Brzezinach • Organizacje pozarządowe i grupy nieformalne działające na podobszarze rewitalizacji
3 Zakres realizowanych zadań	Zakłada się realizację różnego rodzaju akcji (np. sprzątanie świata, zakładanie ogródka na parapecie okna), przeprowadzenie badań i doświadczeń, konkursów (np. przyrodniczo-plastycznych, fotograficznych, wierszyki i opowiadania o tematyce ekologicznej), szkoleń, pogadanek w szkołach, dokarmianie ptaków w trakcie zimy, wycieczki do lasu, itp.
4 Lokalizacja (miejsce przeprowadzenia danego projektu)	Brzeziny
5 Szacowana wartość	40 000 zł
6 Prognozowane rezultaty wraz ze sposobem ich oceny i zmierzenia w odniesieniu do celów rewitalizacji	<p>Prognozowane rezultaty w okresie wdrażania Programu Rewitalizacji:</p> <p>W okresie wdrażania Programu:</p> <ul style="list-style-type: none"> • przeprowadzenie min. 16 akcji ekologicznych, • zorganizowanie 8 konkursów ekologicznych, • przeprowadzenie 8 pogadanek nt. ekologii, <p>Sposób pomiaru:</p> <ul style="list-style-type: none"> • listy obecności, • sprawozdania z działalności Zespołu Szkół, • sprawozdanie z działalności Samorządowego Centrum Kultury w Morawicy • sprawozdania z działalności stowarzyszeń, • dokumentacja fotograficzna.
7 Horyzont czasowy	2016-2023

1 Nazwa projektu	Projekt rewitalizacyjny (uzupełniający) nr 5 Projekty parasolowe (EWE i OZE na budynkach prywatnych)
2 Wskazanie podmiotów realizujących projekt	<ul style="list-style-type: none"> ▪ Wojewódzki Fundusz Ochrony Środowiska i Gospodarki Wodnej w Kielcach ▪ Mieszkańcy miejscowości Brzeziny ▪ Gmina Morawica
3 Zakres realizowanych zadań	<p>EWE – efektywne wykorzystanie energii to m.in. głęboka termomodernizacja polegająca na:</p> <ul style="list-style-type: none"> • wymiana okien na energooszczędne, • wstawienie na poddaszu okien dachowych na energooszczędne, • ocieplenie ścian zewnętrznych, • ocieplenie dachu i stropu, • Wymiana grzejników na nowe, energooszczędne, • Wymiana kotła, • zainstalowanie wentylacji mechanicznej z rekuperacją. <p>OZE - odnawialne źródła energii – źródła energii, których</p>

	wykorzystywanie nie wiąże się z długotrwałym ich deficytem, ponieważ ich zasób odnawia się w krótkim czasie. Takimi źródłami są między innymi wiatr, promieniowanie słoneczne, opady, pływy morskie, fale morskie i geotermia. Najpopularniejsze urządzenia OZE dla gospodarstw domowych to panele fotowoltaiczne, solarne, pompy ciepła. W ramach rewitalizacji zakłada się, że część indywidualnych gospodarstw domowych skorzysta ze wsparcia (także w formie dotacji, pożyczek) na wdrożenie EWE i OZE.
4 Lokalizacja (miejsce przeprowadzenia danego projektu)	Indywidualne gospodarstwa domowe na terenie miejscowości Brzeziny
5 Szacowana wartość	200 000 zł
6 Prognozowane rezultaty wraz ze sposobem ich oceny i zmierzenia w odniesieniu do celów rewitalizacji	<p>Prognozowane rezultaty w okresie wdrażania Programu Rewitalizacji: Minimum 25 gospodarstw domowych w okresie wdrażania Programu Rewitalizacji wdroży i zainstaluje EWE i/lub OZE.</p> <p>Sposób pomiaru rezultatów:</p> <ul style="list-style-type: none"> ▪ informacje WFOŚiGW w Kielcach, ▪ dane własne Urzędu Miasta i Gminy, ▪ informacje zbierane od mieszkańców w formie ankiet, ▪ dokumentacja fotograficzna.
7 Horyzont czasowy	2016-2023

1 Nazwa projektu	Projekt rewitalizacyjny (uzupełniający) nr 6 Rozbudowa i termomodernizacja budynku Klubu Sportowego Moravia
2 Wskazanie podmiotów realizujących projekt	<ul style="list-style-type: none"> ▪ Gmina Morawica
3 Zakres realizowanych zadań	Projekt polega na modernizacji, rozbudowie oraz termomodernizacji budynku Klubu Sportowego Moravia
4 Lokalizacja (miejsce przeprowadzenia danego projektu)	Brzeziny
5 Szacowana wartość	200 000 zł
6 Prognozowane rezultaty wraz ze sposobem ich oceny i zmierzenia w odniesieniu do celów rewitalizacji	<ul style="list-style-type: none"> • Poprawa efektywności energetycznej poprzez termomodernizację budynku. • Zmniejszenie emisji CO₂ oraz innych substancji szkodliwych • Zwiększenie ilości energii pochodzącej z OZE • Zmniejszenie ilości wytwarzanej energii finalnej <p>Sposób pomiaru rezultatów:</p> <ul style="list-style-type: none"> • protokoły odbioru, • audyt energetyczny, • dokumentacja fotograficzna.
7 Horyzont czasowy	2019

Chałupki – podobszar rewitalizacji nr 4

Charakterystyka pozostałych przedsięwzięć rewitalizacyjnych realizujących kierunki działań mających na celu eliminację lub ograniczenie negatywnych zjawisk powodujących sytuację kryzysową na w/w podobszarze rewitalizacji.

UZUPEŁNIAJĄCA LISTA PRZEDSIĘWZIĘĆ REWITALIZACYJNYCH		
L.p.	Sfera wraz z nazwą projektu	Szacunkowa wartość
Projekty rewitalizacyjne w sferze społecznej		96 000 zł
1.	Wspieranie organizacji pozarządowych oraz grup nieformalnych działających na podobszarze rewitalizacji nr 4 Chałupki	96 000 zł
Projekty rewitalizacyjne w sferze gospodarczej		800 000 zł
2.	Wsparcie inwestycyjne MŚP na podobszarze rewitalizacji nr 4 Chałupki	800 000 zł
Projekty rewitalizacyjne w sferze środowiskowej		110 940 zł
3.	Demontaż i bezpieczne usuwanie wyrobów zawierających azbest z podobszaru rewitalizacji nr 4 - Chałupki	10 940 zł
4.	Projekty parasolowe (EWE i OZE na budynkach prywatnych)	100 000 zł
Projekty rewitalizacyjne w sferze funkcjonalno-przestrzennej		0 zł
Projekty rewitalizacyjne w sferze technicznej		0 zł

RAZEM wartość projektów uzupełniających	1 006 940 zł
--	---------------------

Projekty rewitalizacyjne w sferze społecznej

1 Nazwa projektu	Projekt rewitalizacyjny (uzupełniający) nr 1 Wspieranie organizacji pozarządowych oraz grup nieformalnych działających na podobszarze rewitalizacji nr 4 Chałupki
2 Wskazanie podmiotów realizujących projekt	<ul style="list-style-type: none"> • Samorządowe Centrum Kultury w Morawicy • Ośrodek Tradycji Garncarstwa w Chałupkach
3 Zakres realizowanych zadań	Zadanie 1: Zajęcia muzyczne dla dzieci i młodzieży w wieku szkolnym Zadanie 2: Zajęcia plastyczno- techniczne Zadanie 3 Zajęcia taneczne
4 Lokalizacja (miejsce przeprowadzenia danego projektu)	Chałupki
5 Szacowana wartość	96 000 zł
6 Prognozowane rezultaty wraz ze sposobem ich oceny i zmierzenia w odniesieniu do celów rewitalizacji	<p>Rezultaty:</p> <ul style="list-style-type: none"> • ilość dzieci i młodzieży biorącej udział w zajęciach muzycznych: 15 dzieci * 8 lat = 120 dzieci, • ilość dzieci i młodzieży biorącej udział w zajęciach plastycznych: 15 dzieci * 8 lat = 120 dzieci, • ilość dzieci i młodzieży biorącej udział w zajęciach ruchowych/tanecznych: 30 dzieci * 8 lat = 240 dzieci, <p>Wszystkie warsztaty prowadzone będą przez wykwalifikowaną kadrę. Oferta zajęć kierowana jest także do dzieci o niskim statusie społeczno - ekonomicznym, które mają ograniczony dostęp do nieodpłatnych zajęć pozaszkolnych. Zajęcia muzyczne, plastyczne czy taneczne stanowią</p>

	<p>ważny element kształtowania nawyku spędzania wolnego czasu w sposób twórczy i aktywizowania młodzieży do czynnego udziału w działalności lokalnej społeczności. Działania wpłyną na społeczne ożywienie obszaru rewitalizacji angażując społeczność lokalną oraz instytucje kulturowe i oświatowe. Znaczącym rezultatem projektu będzie również nawiązanie współpracy z najbliższym środowiskiem/ otoczeniem.</p> <p>Sposób pomiaru rezultatów:</p> <ul style="list-style-type: none"> • dokumentacja zdjęciowa, • listy obecności, • Sprawozdanie z działalności Samorządowego Centrum Kultury.
7 Horyzont czasowy	2016-2023

Projekty rewitalizacyjne w sferze gospodarczej

1 Nazwa projektu	Projekt rewitalizacyjny (uzupełniający) nr 2 Wsparcie inwestycyjne MŚP na podobszarze rewitalizacji nr 4 Chałupki
2 Wskazanie podmiotów realizujących projekt	<ul style="list-style-type: none"> • Przedsiębiorstwa – podmioty prywatne • Agencja Restrukturyzacji i Modernizacji Rolnictwa w Kielcach • Ośrodek Doradztwa Rolniczego w Kielcach • Urząd Marszałkowski Województwa Świętokrzyskiego • Powiatowy Urząd Pracy w Kielcach • Świętokrzyski Fundusz Pożyczkowy Sp. z o.o.
3 Zakres realizowanych zadań	Będą to różne przedsięwzięcia obecnie działających firm na podobszarze rewitalizacji oraz tych, które powstaną w kolejnych latach. Inwestycje będą dotyczyły wdrażania innowacji produktowych i procesowych oraz zakupu maszyn, urządzeń, budowy i modernizacji budynków przez przedsiębiorców do prowadzenia i rozwijania działalności gospodarczych.
4 Lokalizacja (miejsce przeprowadzenia danego projektu)	Chałupki
5 Szacowana wartość	800 000 zł
6 Prognozowane rezultaty wraz ze sposobem ich oceny i zmierzenia w odniesieniu do celów rewitalizacji	<p>Rezultaty:</p> <ul style="list-style-type: none"> • Zmniejszenie bezrobocia na terenie rewitalizacji. • Zwiększenie innowacyjności przedsiębiorstw. <p>Źródła pomiaru:</p> <ul style="list-style-type: none"> ▪ Mapa dotacji.gov.pl ▪ Informacje uzyskiwane od lokalnych przedsiębiorców.
7 Horyzont czasowy	2016-2023

Projekty rewitalizacyjne w sferze środowiskowej

1 Nazwa projektu	Projekt rewitalizacyjny nr 3 Demontaż i bezpieczne usuwanie wyrobów zawierających azbest z podobszaru rewitalizacji nr 4 Chałupki
2 Wskazanie podmiotów realizujących projekt	Gmina Morawica Mieszkańcy gminy deklarujący potrzebę demontażu, transportu i utylizacji azbestu
3 Zakres realizowanych zadań	Przedsięwzięcie zakłada demontaż, transport i utylizacja wyrobów azbestowych z dachów budynków mieszkalnych i gospodarczych. Zakłada się ogółem utylizację około 53 kg /rocznie.

4 Lokalizacja (miejsce przeprowadzenia danego projektu)	Chałupki, budynki prywatne, na podstawie wniosków prywatnych właścicieli deklarujących udział w Programie
5 Szacowana wartość	10 940 zł
6 Prognozowane rezultaty wraz ze sposobem ich oceny i zmierzenia w odniesieniu do celów rewitalizacji	<p>Rezultaty: Usunięcie 572 kg wyrobów zawierających azbest w okresie realizacji Programu Rewitalizacji.</p> <p>Sposób pomiaru:</p> <ul style="list-style-type: none"> • protokoły odbioru.
7 Horyzont czasowy	2017-2023

1 Nazwa projektu	Projekt rewitalizacyjny (uzupełniający) nr 4 Projekty parasolowe (EWE i OZE na budynkach prywatnych)
2 Wskazanie podmiotów realizujących projekt	<ul style="list-style-type: none"> ▪ Wojewódzki Fundusz Ochrony Środowiska i Gospodarki Wodnej w Kielcach ▪ Mieszkańcy miejscowości Chałupki ▪ Gmina Morawica
3 Zakres realizowanych zadań	<p>EWE – efektywne wykorzystanie energii to m.in. głęboka termomodernizacja polegająca na:</p> <ul style="list-style-type: none"> • wymiana okien na energooszczędne, • wstawienie na poddaszu okien dachowych na energooszczędne, • ocieplenie ścian zewnętrznych, • ocieplenie dachu i stropu, • Wymiana grzejników na nowe, energooszczędne, • Wymiana kotła, • zainstalowanie wentylacji mechanicznej z rekuperacją. <p>OZE – odnawialne źródła energii – źródła energii, których wykorzystywanie nie wiąże się z długotrwałym ich deficytem, ponieważ ich zasób odnawia się w krótkim czasie. Takimi źródłami są między innymi wiatr, promieniowanie słoneczne, opady, pływy morskie, fale morskie i geotermia. Najpopularniejsze urządzenia OZE dla gospodarstw domowych to panele fotowoltaiczne, solarne, pompy ciepła.</p> <p>W ramach rewitalizacji zakłada się, że część indywidualnych gospodarstw domowych skorzysta ze wsparcia (także w formie dotacji, pożyczek) na wdrożenie EWE i OZE.</p>
4 Lokalizacja (miejsce przeprowadzenia danego projektu)	Indywidualne gospodarstwa domowe na terenie miejscowości Chałupki
5 Szacowana wartość	100 000 zł
6 Prognozowane rezultaty wraz ze sposobem ich oceny i zmierzenia w odniesieniu do celów rewitalizacji	<p>Prognozowane rezultaty w okresie wdrażania Programu Rewitalizacji: Minimum 10 gospodarstw domowych w okresie wdrażania Programu Rewitalizacji wdroży i zainstaluje EWE i/lub OZE.</p> <p>Sposób pomiaru rezultatów:</p> <ul style="list-style-type: none"> ▪ informacje WFOŚiGW w Kielcach, ▪ dane własne Urzędu Miasta i Gminy, ▪ informacje zbierane od mieszkańców w formie ankiet, ▪ dokumentacja fotograficzna.
7 Horyzont czasowy	2016-2023

Wola Morawicka – podobszar rewitalizacji nr 5

Charakterystyka pozostałych przedsięwzięć rewitalizacyjnych realizujących kierunki działań mających na celu eliminację lub ograniczenie negatywnych zjawisk powodujących sytuację kryzysową na w/w podobszarze rewitalizacji.

UZUPEŁNIAJĄCA LISTA PRZEDSIĘWZIĘĆ REWITALIZACYJNYCH		
L.p.	Sfera wraz z nazwą projektu	Szacunkowa wartość
Projekty rewitalizacyjne w sferze społecznej		140 000 zł
1.	Wspieranie organizacji pozarządowych oraz grup nieformalnych działających na podobszarze rewitalizacji nr 5 Wola Morawicka	40 000 zł
2.	Rozwijanie zainteresowań dzieci i młodzieży z podobszaru rewitalizacji nr 5 Wola Morawicka	100 000 zł
Projekty rewitalizacyjne w sferze gospodarczej		1 727 493 zł
3.	Dozbrojenie terenów inwestycyjnych na podobszarze rewitalizacji nr 5 - Wola Morawicka	1 727 493 zł
Projekty rewitalizacyjne w sferze środowiskowej		90 000 zł
4.	Edukacja ekologiczna	40 000 zł
5.	Projekty parasolowe (EWE i OZE na budynkach prywatnych)	50 000 zł
Projekty rewitalizacyjne w sferze funkcjonalno-przestrzennej		2 000 000 zł
6.	Budowa i modernizacja infrastruktury wodno-kanalizacyjnej na podobszarze rewitalizacji nr 5 Wola Morawicka	2 000 000 zł
Projekty rewitalizacyjne w sferze technicznej		0 zł

RAZEM wartość projektów uzupełniających	3 957 493 zł
--	---------------------

Projekty rewitalizacyjne w sferze społecznej

1 Nazwa projektu	Projekt rewitalizacyjny (uzupełniający) nr 1 Wspieranie organizacji pozarządowych oraz grup nieformalnych działających na podobszarze rewitalizacji nr 5- Wola Morawicka
2 Wskazanie podmiotów realizujących projekt	<ul style="list-style-type: none"> ▪ Gmina Morawica, ▪ Rada Sołecka, ▪ Gminny Ośrodek Pomocy Społecznej w Morawicy, ▪ Szkoła Podstawowa w Woli Morawickiej ▪ Samorządowe Centrum Kultury w Morawicy ▪ Organizacje pozarządowe i grupy nieformalne działające na podobszarze rewitalizacji (m.in. stowarzyszenie, KGW, OSP, zespoły folklorystyczne, Zespoły śpiewacze i muzyczne itp.)
3 Zakres realizowanych zadań	<p>Zadanie 1: Wdrażanie programu grantowego „Małe granty rewitalizacji” na realizację inicjatyw oddolnych na podobszarze rewitalizacji.</p> <p>Zadanie 2: Realizacja partnerskich projektów mających na celu rozwijanie pasji i zainteresowań mieszkańców sołectwa.</p> <p>Zadanie 3: Wdrażanie innych pomysłów organizacji pozarządowych i zorganizowanych grup nieformalnych.</p> <p>Zadanie 4 Wsparcie merytoryczne organizacji pozarządowych oraz grup nieformalnych</p>
4 Lokalizacja (miejsce przeprowadzenia)	Wola Morawicka

danego projektu)	
5 Szacowana wartość	40 000 zł
6 Prognozowane rezultaty wraz ze sposobem ich oceny i zmierzenia w odniesieniu do celów rewitalizacji	<p>Prognozowane rezultaty w okresie wdrażania Programu Rewitalizacji:</p> <ul style="list-style-type: none"> ▪ liczba projektów partnerskich zrealizowanych na podobszarze rewitalizacji, gdzie jednym z partnerów jest organizacja pozarządowa – 5, ▪ liczba osób objęta projektami partnerskim – 10 000, ▪ liczba instytucji, organizacji, grup nieformalnych, które otrzymały wsparcie - 5 <p>Sposób pomiaru rezultatów:</p> <ul style="list-style-type: none"> ▪ listy obecności, ▪ dokumentacja fotograficzna.
7 Horyzont czasowy	2017-2023

1 Nazwa projektu	Projekt rewitalizacyjny (uzupełniający) nr 2 Rozwijanie zainteresowań dzieci i młodzieży z podobszaru rewitalizacji nr 5 Wola Morawicka
2 Wskazanie podmiotów realizujących projekt	<ul style="list-style-type: none"> ▪ Gmina Morawica, ▪ Rada Sołecka, ▪ Szkoła Podstawowa w Woli Morawickiej ▪ Samorządowe Centrum Kultury w Morawicy, • Organizacje pozarządowe i grupy nieformalne działające na podobszarze rewitalizacji (m.in. stowarzyszenie, KGW, OSP, zespoły folklorystyczne, Grupa Kobiet Przedsiębiorczych, Zespoły śpiewacze i muzyczne itp.)
3 Zakres realizowanych zadań	<p>Zadanie 1: Zajęcia muzyczne dla dzieci i młodzieży w wieku szkolnym</p> <p>Zadanie 2: Zajęcia plastyczne</p> <p>Zadanie 3: Zajęcia ruchowe i taneczne</p> <p>Zadanie 4: Organizacja spotkań czytelniczych</p> <p>Zadanie 5: Organizacja spotkań kółek zainteresowań (fotograficzne, turystyczne itp.)</p>
4 Lokalizacja (miejsce przeprowadzenia danego projektu)	Wola Morawicka
5 Szacowana wartość	100 000 zł
6 Prognozowane rezultaty wraz ze sposobem ich oceny i zmierzenia w odniesieniu do celów rewitalizacji	<p>Rezultaty:</p> <ul style="list-style-type: none"> • ilość dzieci i młodzieży biorącej udział w zajęciach muzycznych: 15 dzieci * 8 lat = 120 dzieci, • ilość dzieci i młodzieży biorącej udział w zajęciach plastycznych: 15 dzieci * 8 lat = 120 dzieci, • ilość dzieci i młodzieży biorącej udział w zajęciach ruchowych/tanecznych: 30 dzieci * 8 lat = 240 dzieci, • Liczba zorganizowanych spotkań czytelniczych – 16 • Ilość dzieci biorąca udział w spotkaniach kółek zainteresowań 20 dzieci * 8 lat = 160 <p>Wszystkie warsztaty prowadzone będą przez wykwalifikowaną kadrę. Oferta zajęć kierowana jest także do dzieci o niskim statusie społeczno - ekonomicznym, które mają ograniczony dostęp do nieodpłatnych zajęć pozaszkolnych. Zajęcia muzyczne, plastyczne czy taneczne stanowią</p>

	<p>ważny element kształtowania nawyku spędzania wolnego czasu w sposób twórczy i aktywizowania młodzieży do czynnego udziału w działalności lokalnej społeczności. Działania wpłyną na społeczne ożywienie obszaru rewitalizacji angażując społeczność lokalną oraz instytucje kulturowe i oświatowe. Znaczącym rezultatem projektu będzie również nawiązanie współpracy z najbliższym środowiskiem/ otoczeniem.</p> <p>Sposób pomiaru rezultatów:</p> <ul style="list-style-type: none"> • dokumentacja zdjęciowa, • listy obecności, • Sprawozdanie z działalności Samorządowego Centrum Kultury.
7 Horyzont czasowy	2017-2023

Projekty rewitalizacyjne w sferze gospodarczej

1 Nazwa projektu	Projekt rewitalizacyjny (uzupełniający) nr 3 Dozbrojenie terenów inwestycyjnych na podobszarze rewitalizacji nr 5 - Wola Morawicka
2 Wskazanie podmiotów realizujących projekt	<ul style="list-style-type: none"> • Gmina Morawica
3 Zakres realizowanych zadań	<p>W ramach projektu zostanie wybudowana droga do terenów przemysłowych znajdujących się w miejscowości Wola Morawicka. W przeszłości tereny te stanowiły grunty rolne użytkowane przez miejscową Rolniczą Spółdzielnię Produkcyjną. Zostały wyłączone z produkcji rolnej ze względu na niską klasę bonitacyjną gleby.</p> <p>Zakres robót związanych z budową drogi obejmuje:</p> <ul style="list-style-type: none"> • roboty rozbiórkowe, • roboty nawierzchniowe, wykonanie nowych krawężników, • budowa drogi o szerokości 5,5 m (masa asfaltowa) • budowę chodnika jednostronnego z kostki betonowej o szerokości 1,5 m <p>Parametry drogi:</p> <p>1. Jezdnia o szerokości 5,5 m o nawierzchni z betonu asfaltowego na podbudowie z kruszywa łamanego stabilizowanego mechanicznie, na odcinku południowym ze względu na warunki geotechniczne założono dodatkową warstwę gruntu stabilizowanego cementem $\sigma_{Rm} = 2,5\text{MPa}$. Jezdnia zoporzowana obustronnie krawężnikiem betonowym 15 cm x 30 cm, na ławie betonowej, wyniesionym nad nawierzchnie jezdni 12 cm, na zjazdach obniżony do poziomu 4 cm;</p> <p>2. Chodnik jednostronny o szerokości 1,5 m, wykonany z kostki betonowej na posypce grysowej 2/5, zoporzowany obrzeżem 6 cm x 20 cm; na odcinku południowym dodatkowo zastosowana zostanie warstwa gruntu stabilizowanego cementem $\sigma_{Rm} = 1,5\text{MPa}$;</p> <p>3. Korytowanie na całej długości i szerokości projektowanego odcinka na głębokość na odcinku południowym = 60cm, na pozostałej części – 40cm; dodatkowo uwzględniono umocnienie skarp za pomocą płyt ażurowych w przypadku występowania skarp i przeciwskarpu rowu o pochyleniu 1:1; Po realizacji inwestycji na terenach przemysłowych podejmą działanie 3 podmioty..</p>

4 Lokalizacja (miejsce przeprowadzenia danego projektu)	Wola Morawicka
5 Szacowana wartość	1 727 493 zł
6 Prognozowane rezultaty wraz ze sposobem ich oceny i zmierzenia w odniesieniu do celów rewitalizacji	<p>Prognozowane rezultaty</p> <ul style="list-style-type: none"> • Powierzchnia przygotowanych terenów inwestycyjnych -3,55 ha • Liczba inwestycji zlokalizowanych na terenach inwestycyjnych -3 <p>Sposób pomiaru rezultatów:</p> <ul style="list-style-type: none"> • Protokół odbioru robót • dokumentacja fotograficzna.
7 Horyzont czasowy	2018

Projekty rewitalizacyjne w sferze środowiskowej

1 Nazwa projektu	Projekt rewitalizacyjny (uzupełniający) nr 4 Edukacja ekologiczna
2 Wskazanie podmiotów realizujących projekt	<ul style="list-style-type: none"> • Gmina Morawica • Rada Sołecka • Szkoła Podstawowa w Woli Morawickiej • Samorządowe Centrum Kultury w Morawicy • Organizacje pozarządowe i grupy nieformalne z podobszaru rewitalizacji
3 Zakres realizowanych zadań	Zakłada się realizację różnego rodzaju akcji (np. sprzątnięcie świata, zakładanie ogródka na parapecie okna), przeprowadzenie badań i doświadczeń, konkursów (np. przyrodniczo-plastycznych, fotograficznych, wierszyki i opowiadania o tematyce ekologicznej), szkoleń, pogadanek w szkołach, dokarmianie ptaków w trakcie zimy, wycieczki do lasu, itp.
4 Lokalizacja (miejsce przeprowadzenia danego projektu)	Wola Morawicka
5 Szacowana wartość	40 000 zł
6 Prognozowane rezultaty wraz ze sposobem ich oceny i zmierzenia w odniesieniu do celów rewitalizacji	<p>Prognozowane rezultaty w okresie wdrażania Programu Rewitalizacji:</p> <p>W okresie wdrażania Programu:</p> <ul style="list-style-type: none"> • przeprowadzenie min. 16 akcji ekologicznych, • zorganizowanie 8 konkursów ekologicznych, <p>Sposób pomiaru:</p> <ul style="list-style-type: none"> • listy obecności, • sprawozdania z działalności Szkoły, • sprawozdanie z działalności Samorządowego Centrum Kultury w Morawicy • dokumentacja fotograficzna.
7 Horyzont czasowy	2016-2023

1 Nazwa projektu	Projekt rewitalizacyjny (uzupełniający) nr 5 Projekty parasolowe (EWE i OZE na budynkach prywatnych)
2 Wskazanie podmiotów realizujących projekt	<ul style="list-style-type: none"> ▪ Wojewódzki Fundusz Ochrony Środowiska i Gospodarki Wodnej w Kielcach ▪ Mieszkańcy miejscowości Wola Morawicka

	<ul style="list-style-type: none"> ▪ Gmina Morawica
3 Zakres realizowanych zadań	<p>EWE – efektywne wykorzystanie energii to m.in. głęboka termomodernizacja polegająca na:</p> <ul style="list-style-type: none"> • wymiana okien na energooszczędne, • wstawienie na poddaszu okien dachowych na energooszczędne, • ocieplenie ścian zewnętrznych, • ocieplenie dachu i stropu, • Wymiana grzejników na nowe, energooszczędne, • Wymiana kotła, • zainstalowanie wentylacji mechanicznej z rekuperacją. <p>OZE - odnawialne źródła energii – źródła energii, których wykorzystywanie nie wiąże się z długotrwałym ich deficytem, ponieważ ich zasób odnawia się w krótkim czasie. Takimi źródłami są między innymi wiatr, promieniowanie słoneczne, opady, pływy morskie, fale morskie i geotermia. Najpopularniejsze urządzenia OZE dla gospodarstw domowych to panele fotowoltaiczne, solarne, pompy ciepła.</p> <p>W ramach rewitalizacji zakłada się, że część indywidualnych gospodarstw domowych skorzysta ze wsparcia (także w formie dotacji, pożyczek) na wdrożenie EWE i OZE.</p>
4 Lokalizacja (miejsce przeprowadzenia danego projektu)	Indywidualne gospodarstwa domowe na terenie miejscowości Wola Morawicka
5 Szacowana wartość	50 000 zł
6 Prognozowane rezultaty wraz ze sposobem ich oceny i zmierzenia w odniesieniu do celów rewitalizacji	<p>Prognozowane rezultaty w okresie wdrażania Programu Rewitalizacji: Minimum 5 gospodarstw domowych w okresie wdrażania Programu Rewitalizacji wdroży i zainstaluje EWE i/lub OZE.</p> <p>Sposób pomiaru rezultatów:</p> <ul style="list-style-type: none"> ▪ informacje WFOŚiGW w Kielcach, ▪ dane własne Urzędu Miasta i Gminy, ▪ informacje zbierane od mieszkańców w formie ankiet, ▪ dokumentacja fotograficzna.
7 Horyzont czasowy	2016-2023

Projekty rewitalizacyjne w sferze funkcjonalno-przestrzennej

1 Nazwa projektu	Projekt rewitalizacyjny (uzupełniający) nr 6 Budowa i modernizacja infrastruktury wodno-kanalizacyjnej na podobszarze rewitalizacji nr 5 – Wola Morawicka
2 Wskazanie podmiotów realizujących projekt	Gmina Morawica
3 Zakres realizowanych zadań	Budowa sieci kanalizacji sanitarnej i wodociągowej przy ul. Rzecznej Sieć kanalizacji sanitarnej wykonana będzie z rur PVC –u, oraz z PE
4 Lokalizacja (miejsce przeprowadzenia danego projektu)	Wola Morawicka
5 Szacowana wartość	2 000 000 zł
6 Prognozowane rezultaty wraz ze sposobem ich oceny i	<p>Prognozowane rezultaty:</p> <p>1 Poprawa gospodarki wodno-ściekowej na podobszarze rewitalizacji. 2 Budowa sieci kanalizacyjnej o długości 1,5 km</p>

zmierzenia w odniesieniu do celów rewitalizacji	3 Budowa sieci wodociągowej o długości 1,6 km Sposób pomiaru rezultatów: <ul style="list-style-type: none"> • protokoły odbioru, • dokumentacja fotograficzna.
7 Horyzont czasowy	2017-2018

Chmielowice – podobszar rewitalizacji nr 6

Charakterystyka pozostałych przedsięwzięć rewitalizacyjnych realizujących kierunki działań mających na celu eliminację lub ograniczenie negatywnych zjawisk powodujących sytuację kryzysową na w/w podobszarze rewitalizacji.

UZUPEŁNIAJĄCA LISTA PRZEDSIĘWZIĘĆ REWITALIZACYJNYCH		
L.p.	Sfera wraz z nazwą projektu	Szacunkowa wartość
Projekty rewitalizacyjne w sferze społecznej		140 000 zł
1.	Wspieranie organizacji pozarządowych oraz grup nieformalnych działających na podobszarze rewitalizacji nr 6 Chmielowice	40 000 zł
2.	Rozwijanie zainteresowań dzieci i młodzieży z podobszaru rewitalizacji nr 6-Chmielowice	100 000 zł
Projekty rewitalizacyjne w sferze gospodarczej		100 000 zł
3.	Powstawanie i rozwój gospodarstw agroturystycznych na podobszarze rewitalizacji nr 6 Chmielowice	100 000 zł
Projekty rewitalizacyjne w sferze środowiskowej		90 000 zł
4.	Edukacja ekologiczna	40 000 zł
5.	Projekty parasolowe (EWE i OZE na budynkach prywatnych)	50 000 zł
RAZEM wartość projektów uzupełniających		330 000 zł

Projekty rewitalizacyjne w sferze społecznej

1 Nazwa projektu	Projekt rewitalizacyjny (uzupełniający) nr 1 Wspieranie organizacji pozarządowych oraz grup nieformalnych działających na podobszarze rewitalizacji nr 6 Chmielowice
2 Wskazanie podmiotów realizujących projekt	<ul style="list-style-type: none"> ▪ Gmina Morawica, ▪ Rada Sołecka, ▪ Gminny Ośrodek Pomocy Społecznej w Morawicy, ▪ Publiczna Szkoła Podstawowa w Chmielowicach ▪ Samorządowe Centrum Kultury w Morawicy ▪ Organizacje pozarządowe i grupy nieformalne działające na podobszarze rewitalizacji (m.in. stowarzyszenie, KGW, OSP, zespoły folklorystyczne, Zespoły śpiewacze i muzyczne itp.)
3 Zakres realizowanych zadań	<p>Zadanie 1: Wdrażanie programu grantowego „Małe granty rewitalizacji” na realizację inicjatyw oddolnych na podobszarze rewitalizacji.</p> <p>Zadanie 2: Realizacja partnerskich projektów mających na celu rozwijanie pasji i zainteresowań mieszkańców sołectwa.</p> <p>Zadanie 3: Wdrażanie innych pomysłów organizacji pozarządowych i zorganizowanych grup nieformalnych.</p> <p>Zadanie 4: Wsparcie merytoryczne organizacji pozarządowych oraz grup nieformalnych</p>

4 Lokalizacja (miejsce przeprowadzenia danego projektu)	Chmielowice
5 Szacowana wartość	40 000 zł
6 Prognozowane rezultaty wraz ze sposobem ich oceny i zmierzenia w odniesieniu do celów rewitalizacji	<p>Prognozowane rezultaty w okresie wdrażania Programu Rewitalizacji:</p> <ul style="list-style-type: none"> ▪ liczba projektów partnerskich zrealizowanych na podobszarze rewitalizacji, gdzie jednym z partnerów jest organizacja pozarządowa – 5, ▪ liczba osób objęta projektami partnerskim – 300, ▪ liczba instytucji, organizacji, grup nieformalnych, które otrzymały wsparcie - 5 <p>Sposób pomiaru rezultatów:</p> <ul style="list-style-type: none"> ▪ listy obecności, ▪ dokumentacja fotograficzna.
7 Horyzont czasowy	2017-2023

1 Nazwa projektu	Projekt rewitalizacyjny (uzupełniający) nr 2 Rozwijanie zainteresowań dzieci i młodzieży z podobszaru rewitalizacji nr 6 Chmielowice
2 Wskazanie podmiotów realizujących projekt	<ul style="list-style-type: none"> ▪ Gmina Morawica, ▪ Rada Sołecka, ▪ Publiczna Szkoła Podstawowa w Chmielowicach ▪ Samorządowe Centrum Kultury w Morawicy, • Organizacje pozarządowe i grupy nieformalne działające na podobszarze rewitalizacji (m.in. stowarzyszenie, KGW, OSP, zespoły folklorystyczne, Zespoły śpiewacze i muzyczne itp.)
3 Zakres realizowanych zadań	<p>Zadanie 1: Zajęcia muzyczne dla dzieci i młodzieży w wieku szkolnym</p> <p>Zadanie 2: Zajęcia plastyczne</p> <p>Zadanie 3: Zajęcia ruchowe i taneczne</p> <p>Zadanie 4: Organizacja spotkań kółek zainteresowań (fotograficzne, turystyczne itp.)</p>
4 Lokalizacja (miejsce przeprowadzenia danego projektu)	Chmielowice
5 Szacowana wartość	100 000 zł
6 Prognozowane rezultaty wraz ze sposobem ich oceny i zmierzenia w odniesieniu do celów rewitalizacji	<p>Rezultaty:</p> <ul style="list-style-type: none"> • ilość dzieci i młodzieży biorącej udział w zajęciach muzycznych: 10 dzieci * 8 lat = 80 dzieci, • ilość dzieci i młodzieży biorącej udział w zajęciach plastycznych: 10 dzieci * 8 lat = 80 dzieci, • ilość dzieci i młodzieży biorącej udział w zajęciach ruchowych/tanecznych: 10 dzieci * 8 lat = 80 dzieci, • Ilość dzieci biorąca udział w spotkaniach kółek zainteresowań 20 dzieci * 8 lat = 160 <p>Wszystkie warsztaty prowadzone będą przez wykwalifikowaną kadre. Oferta zajęć kierowana jest także do dzieci o niskim statusie społeczno - ekonomicznym, które mają ograniczony dostęp do nieodpłatnych zajęć pozaszkolnych. Zajęcia muzyczne, plastyczne czy taneczne stanowią ważny element kształtowania nawyku spędzania wolnego czasu w</p>

	<p>sposób twórczy i aktywizowania młodzieży do czynnego udziału w działalności lokalnej społeczności. Działania wpłyną na społeczne ożywienie podobszaru rewitalizacji angażując społeczność lokalną oraz instytucje kulturowe i oświatowe. Znaczącym rezultatem projektu będzie również nawiązanie współpracy z najbliższym środowiskiem/ otoczeniem.</p> <p>Sposób pomiaru rezultatów:</p> <ul style="list-style-type: none"> • dokumentacja zdjęciowa, • listy obecności, • Sprawozdanie z działalności Samorządowego Centrum Kultury.
7 Horyzont czasowy	2017-2023

Projekty rewitalizacyjne w sferze gospodarczej

1 Nazwa projektu	Projekt rewitalizacyjny (uzupełniający) nr 3 Powstawanie i rozwój gospodarstw agroturystycznych na podobszarze nr 6-Chmielowice
2 Wskazanie podmiotów realizujących projekt	<ul style="list-style-type: none"> • Mieszkańcy sołectwa Chmielowice • Gmina Morawica • Rada Sołecka • Ośrodek Doradztwa Rolniczego w Kielcach • Agencja Restrukturyzacji i Modernizacji Rolnictwa w Kielcach • Ośrodek Promowania i Wspierania Przedsiębiorczości Rolnej w Sandomierzu
3 Zakres realizowanych zadań	Istnieje potrzeba rozwoju i wsparcia tego kierunku na podobszarze rewitalizacji. Dzięki dotacjom ARiMR, istnieje szansa, że powstaną kolejne gospodarstwa agroturystyczne.
4 Lokalizacja (miejsce przeprowadzenia danego projektu)	Chmielowice
5 Szacowana wartość	100 000 zł
6 Prognozowane rezultaty wraz ze sposobem ich oceny i zmierzenia w odniesieniu do celów rewitalizacji	<p>Prognozowane rezultaty w okresie wdrażania Programu Rewitalizacji: Zakładamy, że powstaną 2 gospodarstwa agroturystyczne. W przypadku utworzenia na terenie sołectwa i gminy nowych gospodarstw agroturystycznych istnieje możliwość powołania stowarzyszenia i wspólnej promocji produktów turystycznych (także ich tworzenia).</p> <p>Sposób pomiaru rezultatów:</p> <ul style="list-style-type: none"> • wykaz gospodarstw agroturystycznych Urzędu Miasta i Gminy, • strony internetowe gospodarstw agroturystycznych, • dokumentacja fotograficzna.
7 Horyzont czasowy	2016-2023

Projekty rewitalizacyjne w sferze środowiskowej

1 Nazwa projektu	Projekt rewitalizacyjny (uzupełniający) nr 5 Edukacja ekologiczna
2 Wskazanie podmiotów realizujących projekt	<ul style="list-style-type: none"> • Gmina Morawica • Rada Sołecka • Publiczna Szkoła Podstawowa w Chmielowicach • Samorządowe Centrum Kultury w Morawicy

Programu Rewitalizacji Gminy Morawica na lata 2016-2023

	<ul style="list-style-type: none"> Organizacje pozarządowe i grupy nieformalne z podobszaru rewitalizacji
3 Zakres realizowanych zadań	Zakłada się realizację różnego rodzaju akcji (np. sprzątanie świata, zakładanie ogródka na parapecie okna), przeprowadzenie badań i doświadczeń, konkursów (np. przyrodniczo-plastycznych, fotograficznych, wierszyki i opowiadania o tematyce ekologicznej), szkoleń, pogadanek w szkołach, dokarmianie ptaków w trakcie zimy, wycieczki do lasu, itp.
4 Lokalizacja (miejsce przeprowadzenia danego projektu)	Chmielowice
5 Szacowana wartość	40 000 zł
6 Prognozowane rezultaty wraz ze sposobem ich oceny i zmierzenia w odniesieniu do celów rewitalizacji	<p>Prognozowane rezultaty w okresie wdrażania Programu Rewitalizacji:</p> <p>W okresie wdrażania Programu:</p> <ul style="list-style-type: none"> przeprowadzenie min. 16 akcji ekologicznych, zorganizowanie 8 konkursów ekologicznych, <p>Sposób pomiaru:</p> <ul style="list-style-type: none"> listy obecności, sprawozdania z działalności Szkoły, sprawozdanie z działalności Samorządowego Centrum Kultury w Morawicy dokumentacja fotograficzna.
7 Horyzont czasowy	2016-2023

1 Nazwa projektu	Projekt rewitalizacyjny (uzupełniający) nr 5 Projekty parasolowe (EWE i OZE na budynkach prywatnych)
2 Wskazanie podmiotów realizujących projekt	<ul style="list-style-type: none"> Wojewódzki Fundusz Ochrony Środowiska i Gospodarki Wodnej w Kielcach Mieszkańcy miejscowości Chmielowice Gmina Morawica
3 Zakres realizowanych zadań	<p>EWE – efektywne wykorzystanie energii to m.in. głęboka termomodernizacja polegająca na:</p> <ul style="list-style-type: none"> wymiana okien na energooszczędne, wstawienie na poddaszu okien dachowych na energooszczędne, ocieplenie ścian zewnętrznych, ocieplenie dachu i stropu, Wymiana grzejników na nowe, energooszczędne, Wymiana kotła, zainstalowanie wentylacji mechanicznej z rekuperacją. <p>OZE - odnawialne źródła energii – źródła energii, których wykorzystywanie nie wiąże się z długotrwałym ich deficytem, ponieważ ich zasób odnawia się w krótkim czasie. Takimi źródłami są między innymi wiatr, promieniowanie słoneczne, opady, pływy morskie, fale morskie i geotermia. Najpopularniejsze urządzenia OZE dla gospodarstw domowych to panele fotowoltaiczne, solarne, pompy ciepła.</p> <p>W ramach rewitalizacji zakłada się, że część indywidualnych gospodarstw domowych skorzysta ze wsparcia (także w formie dotacji, pożyczek) na wdrożenie EWE i OZE.</p>

4 Lokalizacja (miejsce przeprowadzenia danego projektu)	Indywidualne gospodarstwa domowe na terenie miejscowości Chmielowice
5 Szacowana wartość	50 000 zł
6 Prognozowane rezultaty wraz ze sposobem ich oceny i zmierzenia w odniesieniu do celów rewitalizacji	<p>Prognozowane rezultaty w okresie wdrażania Programu Rewitalizacji: Minimum 5 gospodarstw domowych w okresie wdrażania Programu Rewitalizacji wdroży i zainstaluje EWE i/lub OZE.</p> <p>Sposób pomiaru rezultatów:</p> <ul style="list-style-type: none"> ▪ informacje WFOŚiGW w Kielcach, ▪ dane własne Urzędu Miasta i Gminy, ▪ informacje zbierane od mieszkańców w formie ankiet, ▪ dokumentacja fotograficzna.
7 Horyzont czasowy	2016-2023

Dębska Wola – podobszar rewitalizacji nr 7

Charakterystyka pozostałych przedsięwzięć rewitalizacyjnych realizujących kierunki działań mających na celu eliminację lub ograniczenie negatywnych zjawisk powodujących sytuację kryzysową na w/w podobszarze rewitalizacji.

L.p.	Sfera wraz z nazwą projektu	Szacunkowa wartość
Projekty rewitalizacyjne w sferze społecznej		160 000 zł
1.	Wspieranie organizacji pozarządowych oraz grup nieformalnych działających na podobszarze rewitalizacji nr 7-Dębska Wola	80 000 zł
2.	Rozwijanie zainteresowań dzieci i młodzieży z podobszaru rewitalizacji nr 7 Dębska Wola	80 000 zł
Projekty rewitalizacyjne w sferze gospodarczej		200 000 zł
3.	Powstawanie i rozwój gospodarstw agroturystycznych na podobszarze rewitalizacji nr 7-Dębska Wola	200 000 zł
Projekty rewitalizacyjne w sferze środowiskowej		90 000 zł
4.	Edukacja ekologiczna	40 000 zł
5.	Projekty parasolowe (EWE i OZE na budynkach prywatnych)	50 000 zł
Projekty rewitalizacyjne w sferze funkcjonalno-przestrzennej		2 000 000 zł
6.	Budowa i modernizacja infrastruktury wodno-kanalizacyjnej na podobszarze rewitalizacji nr 7 - Dębska Wola	2 000 000 zł
Projekty rewitalizacyjne w sferze technicznej		0 zł

RAZEM wartość projektów uzupełniających	2 450 000 zł
--	---------------------

Projekty rewitalizacyjne w sferze społecznej

1 Nazwa projektu	Projekt rewitalizacyjny (uzupełniający) nr 1 Wspieranie organizacji pozarządowych oraz grup nieformalnych działających na podobszarze rewitalizacji nr 7- Dębska Wola
2 Wskazanie podmiotów realizujących projekt	<ul style="list-style-type: none"> ▪ Gmina Morawica, ▪ Rada Sołectka, ▪ Gminny Ośrodek Pomocy Społecznej w Morawicy, ▪ Samorządowe Centrum Kultury w Morawicy ▪ Organizacje pozarządowe i grupy nieformalne działające na

Programu Rewitalizacji Gminy Morawica na lata 2016-2023

	podobszarze rewitalizacji (m.in. stowarzyszenie, KGW, OSP, zespoły folklorystyczne, Zespoły śpiewacze i muzyczne itp.)
3 Zakres realizowanych zadań	Zadanie 1: Wdrażanie programu grantowego „Małe granty rewitalizacji” na realizację inicjatyw oddolnych na podobszarze rewitalizacji. Zadanie 2: Realizacja partnerskich projektów mających na celu rozwijanie pasji i zainteresowań mieszkańców sołectwa. Zadanie 3: Wdrażanie innych pomysłów organizacji pozarządowych i zorganizowanych grup nieformalnych. Zadanie 4 Wsparcie merytoryczne organizacji pozarządowych oraz grup nieformalnych
4 Lokalizacja (miejsce przeprowadzenia danego projektu)	Dębska Wola
5 Szacowana wartość	40 000 zł
6 Prognozowane rezultaty wraz ze sposobem ich oceny i zmierzenia w odniesieniu do celów rewitalizacji	Prognozowane rezultaty w okresie wdrażania Programu Rewitalizacji: <ul style="list-style-type: none"> ▪ liczba projektów partnerskich zrealizowanych na podobszarze rewitalizacji, gdzie jednym z partnerów jest organizacja pozarządowa – 5, ▪ liczba osób objęta projektami partnerskim – 300, ▪ liczba instytucji, organizacji, grup nieformalnych, które otrzymały wsparcie - 5 Sposób pomiaru rezultatów: <ul style="list-style-type: none"> ▪ listy obecności, ▪ dokumentacja fotograficzna.
7 Horyzont czasowy	2017-2023

1 Nazwa projektu	Projekt rewitalizacyjny (uzupełniający) nr 2 Rozwijanie zainteresowań dzieci i młodzieży z podobszaru rewitalizacji nr 7 Dębska Wola
2 Wskazanie podmiotów realizujących projekt	<ul style="list-style-type: none"> • Szkoła Podstawowa w Dębskiej Woli • Samorządowe Centrum Kultury w Morawicy • Gmina Morawica • Rada Sołecka • Gminny Ośrodek Pomocy Społecznej w Morawicy, • Organizacje pozarządowe i grupy nieformalne działające na podobszarze rewitalizacji
3 Zakres realizowanych zadań	Zadanie 1: Zajęcia muzyczne dla dzieci i młodzieży w wieku szkolnym Zadanie 2: Zajęcia plastyczne Zadanie 3: Zajęcia ruchowe i taneczne
4 Lokalizacja (miejsce przeprowadzenia danego projektu)	Dębska Wola
5 Szacowana wartość	80 000 zł
6 Prognozowane rezultaty wraz ze sposobem ich oceny i zmierzenia w odniesieniu do celów rewitalizacji	Rezultaty: <ul style="list-style-type: none"> • ilość dzieci i młodzieży biorącej udział w zajęciach muzycznych: 15 dzieci * 8 lat = 120 dzieci, • ilość dzieci i młodzieży biorącej udział w zajęciach plastycznych: 15 dzieci * 8 lat = 120 dzieci, • ilość dzieci i młodzieży biorącej udział w zajęciach ruchowych/tanecznych: 30 dzieci * 8 lat = 240 dzieci,

	<p>Wszystkie warsztaty prowadzone będą przez wykwalifikowaną kadrę. Oferta zajęć kierowana jest także do dzieci o niskim statusie społeczno - ekonomicznym, które mają ograniczony dostęp do nieodpłatnych zajęć pozaszkolnych. Zajęcia muzyczne, plastyczne czy taneczne stanowią ważny element kształtowania nawyku spędzania wolnego czasu w sposób twórczy i aktywizowania młodzieży do czynnego udziału w działalności lokalnej społeczności. Działania wpłyną na społeczne ożywienie obszaru rewitalizacji angażując społeczność lokalną oraz instytucje kulturowe i oświatowe. Znaczącym rezultatem projektu będzie również nawiązanie współpracy z najbliższym środowiskiem/ otoczeniem.</p> <p>Sposób pomiaru rezultatów:</p> <ul style="list-style-type: none"> • dokumentacja zdjęciowa, • listy obecności, • Sprawozdanie z działalności Samorządowego Centrum Kultury.
--	--

Projekty rewitalizacyjne w sferze gospodarczej

1 Nazwa projektu	Projekt rewitalizacyjny (uzupełniający) nr 3 Powstawanie i rozwój gospodarstw agroturystycznych na podobszarze rewitalizacji nr 7-Dębska Wola
2 Wskazanie podmiotów realizujących projekt	<ul style="list-style-type: none"> • Mieszkańcy sołectwa Dębska Wola • Gmina Morawica • Rada Sołecka • Ośrodek Doradztwa Rolniczego w Kielcach • Agencja Restrukturyzacji i Modernizacji Rolnictwa w Kielcach • Ośrodek Promowania i Wspierania Przedsiębiorczości Rolnej w Sandomierzu
3 Zakres realizowanych zadań	Istnieje potrzeba rozwoju i wsparcia tego kierunku na podobszarze rewitalizacji. Dzięki dotacjom ARiMR, istnieje szansa, że powstaną kolejne gospodarstwa agroturystyczne.
4 Lokalizacja (miejsce przeprowadzenia danego projektu)	Dębska Wola
5 Szacowana wartość	200 000 zł
6 Prognozowane rezultaty wraz ze sposobem ich oceny i zmierzenia w odniesieniu do celów rewitalizacji	<p>Prognozowane rezultaty w okresie wdrażania Programu Rewitalizacji: Zakładamy, że powstaną 4 gospodarstwa agroturystyczne. W przypadku utworzenia na terenie sołectwa i gminy nowych gospodarstw agroturystycznych istnieje możliwość powołania stowarzyszenia i wspólnej promocji produktów turystycznych (także ich tworzenia).</p> <p>Sposób pomiaru rezultatów:</p> <ul style="list-style-type: none"> • wykaz gospodarstw agroturystycznych Urzędu Miasta i Gminy, • strony internetowe gospodarstw agroturystycznych, • dokumentacja fotograficzna.
7 Horyzont czasowy	2016-2023

Projekty rewitalizacyjne w sferze środowiskowej

1 Nazwa projektu	Projekt rewitalizacyjny (uzupełniający) nr 4 Edukacja ekologiczna
2 Wskazanie podmiotów	<ul style="list-style-type: none"> • Gmina Morawica • Rada Sołecka

Programu Rewitalizacji Gminy Morawica na lata 2016-2023

realizujących projekt	<ul style="list-style-type: none"> • Szkoła Podstawowa w Dębskiej Woli • Samorządowe Centrum Kultury w Morawicy • Organizacje pozarządowe i grupy nieformalne działające na podobszarze rewitalizacji
3 Zakres realizowanych zadań	Zakłada się realizację różnego rodzaju akcji (np. sprzątanie świata, zakładanie ogródka na parapecie okna), przeprowadzenie badań i doświadczeń, konkursów (np. przyrodniczo-plastycznych, fotograficznych, wierszyki i opowiadania o tematyce ekologicznej), szkoleń, pogadanek w szkołach, dokarmianie ptaków w trakcie zimy, wycieczki do lasu, itp.
4 Lokalizacja (miejsce przeprowadzenia danego projektu)	Dębska Wola
5 Szacowana wartość	40 000 zł
6 Prognozowane rezultaty wraz ze sposobem ich oceny i zmierzenia w odniesieniu do celów rewitalizacji	<p>Prognozowane rezultaty w okresie wdrażania Programu Rewitalizacji:</p> <p>W okresie wdrażania Programu:</p> <ul style="list-style-type: none"> • przeprowadzenie min. 16 akcji ekologicznych, • zorganizowanie 8 konkursów ekologicznych, <p>Sposób pomiaru:</p> <ul style="list-style-type: none"> • listy obecności, • sprawozdania z działalności Szkoły, • sprawozdanie z działalności Samorządowego Centrum Kultury w Morawicy • dokumentacja fotograficzna.
7 Horyzont czasowy	2016-2023

1 Nazwa projektu	Projekt rewitalizacyjny (uzupełniający) nr 5 Projekty parasolowe (EWE i OZE na budynkach prywatnych)
2 Wskazanie podmiotów realizujących projekt	<ul style="list-style-type: none"> ▪ Wojewódzki Fundusz Ochrony Środowiska i Gospodarki Wodnej w Kielcach ▪ Mieszkańcy miejscowości Dębska Wola ▪ Gmina Morawica
3 Zakres realizowanych zadań	<p>EWE – efektywne wykorzystanie energii to m.in. głęboka termomodernizacja polegająca na:</p> <ul style="list-style-type: none"> • wymiana okien na energooszczędne, • wstawienie na poddaszu okien dachowych na energooszczędne, • ocieplenie ścian zewnętrznych, • ocieplenie dachu i stropu, • Wymiana grzejników na nowe, energooszczędne, • Wymiana kotła, • zainstalowanie wentylacji mechanicznej z rekuperacją. <p>OZE - odnawialne źródła energii – źródła energii, których wykorzystywanie nie wiąże się z długotrwałym ich deficytem, ponieważ ich zasób odnawia się w krótkim czasie. Takimi źródłami są między innymi wiatr, promieniowanie słoneczne, opady, pływy morskie, fale morskie i geotermia. Najpopularniejsze urządzenia OZE dla gospodarstw domowych to panele fotowoltaiczne, solarne, pompy ciepła.</p> <p>W ramach rewitalizacji zakłada się, że część indywidualnych gospodarstw domowych skorzysta ze wsparcia (także w formie dotacji, pożyczek) na</p>

	wdrożenie EWE i OZE.
4 Lokalizacja (miejsce przeprowadzenia danego projektu)	Indywidualne gospodarstwa domowe na terenie miejscowości Dębska Wola
5 Szacowana wartość	50 000 zł
6 Prognozowane rezultaty wraz ze sposobem ich oceny i zmierzenia w odniesieniu do celów rewitalizacji	<p>Prognozowane rezultaty w okresie wdrażania Programu Rewitalizacji: Minimum 5 gospodarstw domowych w okresie wdrażania Programu Rewitalizacji wdroży i zainstaluje EWE i/lub OZE.</p> <p>Sposób pomiaru rezultatów:</p> <ul style="list-style-type: none"> ▪ informacje WFOŚiGW w Kielcach, ▪ dane własne Urzędu Miasta i Gminy, ▪ informacje zbierane od mieszkańców w formie ankiet, ▪ dokumentacja fotograficzna.

1 Nazwa projektu	Projekt rewitalizacyjny nr 6 Budowa i modernizacja infrastruktury wodno-kanalizacyjnej na podobszarze rewitalizacji nr 7 – Dębska Wola
2 Wskazanie podmiotów realizujących projekt	Gmina Morawica
3 Zakres realizowanych zadań	Zadanie 1 Budowa sieci wodno - kanalizacyjnej na terenach przemysłowych oraz na osiedlu „Krzemionki” Zadanie 2 Budowa dróg w terenach przemysłowych Sieć kanalizacji sanitarnej wykonana będzie z rur PVC, oraz z PE
4 Lokalizacja (miejsce przeprowadzenia danego projektu)	Dębska Wola
5 Szacowana wartość	2 000 000 zł
6 Prognozowane rezultaty wraz ze sposobem ich oceny i zmierzenia w odniesieniu do celów rewitalizacji	<p>Prognozowane rezultaty:</p> <p>1 Poprawa gospodarki wodno-ściekowej na podobszarze rewitalizacji. 2 Budowa sieci kanalizacyjnej o długości 3 km . 3 Budowa sieci wodociągowej o długości 2,5 km 4 Budowa dróg o długości 1,2 km</p> <p>Sposób pomiaru rezultatów:</p> <ul style="list-style-type: none"> • protokoły odbioru, • dokumentacja fotograficzna.
7 Horyzont czasowy	2017-2018

10. Mechanizmy zapewnienia komplementarności między poszczególnymi projektami/ przedsięwzięciami rewitalizacyjnymi oraz pomiędzy działaniami różnych podmiotów i funduszy na obszarze objętym programem rewitalizacji

Program Rewitalizacji Gminy Morawica ujmuje działania w sposób kompleksowy (z uwzględnieniem projektów rewitalizacyjnych współfinansowanych ze środków EFRR, EFS, Funduszu Spójności oraz innych środków publicznych lub prywatnych) tak, aby nie pomijać aspektu społecznego, ekonomicznego, przestrzennego, technicznego, środowiskowego i kulturowego związanego zarówno z danym obszarem, jak i jego otoczeniem. Program złożony jest z wielu różnorodnych projektów (kluczowych i uzupełniających). Projekty są ze sobą wzajemnie powiązane oraz pozostają w synergii. Projekty będą realizowane na terenach o istotnym znaczeniu dla rozwoju całej gminy. Działania ujęte w Programie obejmują zasięgiem całość obszaru rewitalizacji dotkniętego szczególnie koncentracją problemów i negatywnych zjawisk kryzysowych. Działania przedstawione w dokumencie są ze sobą powiązanie/komplementarne w pięciu aspektach: przestrzennym, problemowym, proceduralno- instytucjonalnym, międzyokresowym i źródeł finansowania.

Komplementarność projektów/przedsięwzięć rewitalizacyjnych⁹

Wszystkie działania zaplanowane w ramach procesu rewitalizacji są ze sobą komplementarne. W ramach procesu rewitalizacji przewidziano zarówno zadania inwestycyjne jak i społeczne. Warto zwrócić uwagę, że celem głównym Programu jest ożywienie obszaru rewitalizacji zwłaszcza poprzez aktywizację mieszkańców. Właśnie ten aspekt społeczny stanowi klucz do rozwoju obszarów zdegradowanych. Służyć temu będzie m. in. Działania skierowane do rodzin i osób zamieszkujących obszar rewitalizacyjny, które przyczynią się do integracji i aktywizacji społeczności lokalnej., modernizacja Ośrodka Tradycji Garncarstwa w Chałupkach, oraz współpraca różnych podmiotów na rzecz kompleksowej realizacji przedsięwzięć rewitalizacyjnych (zob. poniżej wykaz podmiotów realizujących Program).

1 Komplementarność przestrzenna

Program rewitalizacji będzie efektywnie oddziaływał na całe dotknięte kryzysem obszary, poszczególne projekty/przedsięwzięcia rewitalizacyjne wzajemnie się dopełniają przestrzennie oraz zachodzi między nimi efekt synergii. Projekty realizowane w ramach Programu będą łagodzić lub całkowicie eliminować problemy występujące na obszarach kryzysowych.

2 Komplementarność problemowa

Zaproponowane w dokumencie projekty będą realizowane na podobszarach rewitalizacji i są odpowiedzią na zdiagnozowane na tych terenach problemy. Projekty/przedsięwzięcia, jakie zostaną zrealizowane w ramach procesu rewitalizacji, dopełniają się tematycznie, sprawiając, że program rewitalizacji oddziałuje na obszar zdegradowany we wszystkich niezbędnych aspektach (społecznym, ekonomicznym, przestrzennym, środowiskowym, kulturowym, technicznym).

Komplementarność problemowa – Zmniejszenie zjawiska wykluczenia społecznego na obszarze rewitalizacji w tym zmniejszenie liczby osób pozostających w ubóstwie

Problem –wysoki poziom wykluczenia społecznego na obszarze rewitalizacji. Przynajmniej kilka projektów rewitalizacyjnych przyczynia się do złagodzenia tego problemu na każdym z podobszarów.
Morawica

⁹ Przedsięwzięciem rewitalizacyjnym jest działanie (w tym mające charakter ciągły), w szczególności o charakterze społecznym, ekonomicznym, urbanistycznym, budowlanym, środowiskowym, konserwatorskim, edukacyjnym, naukowym, zdrowotnym lub kulturalnym, zawarte lub wynikające z programu rewitalizacji oraz logicznie powiązane z treścią i celami programu rewitalizacji.

- Aktywizacja i integracja osób i rodzin z podobszaru rewitalizacji nr 1 - Morawica
- Akademia Aktywnej Nauki - zajęcia dodatkowe w Zespole Placówek Oświatowych w Morawicy
- Promocja zdrowia i aktywnych form wypoczynku
- Młodzi i aktywni - integracja i aktywizacja osób samotnych osób w wieku SENIORA na podobszarze rewitalizacji nr 1 - Morawica
- Organizacja wydarzeń kulturalnych na podobszarze rewitalizacji oraz promujących obszar jako miejsce atrakcyjne
- Zagospodarowanie terenu zalewu w Morawicy
- Wspieranie organizacji pozarządowych oraz grup nieformalnych działających na podobszarze rewitalizacji nr 1- Morawica
- Rozwijanie zainteresowań dzieci i młodzieży z podobszaru rewitalizacji nr 1 – Morawica
- Wsparcie podopiecznych Środowiskowego Domu Samopomocy

Bilcza

- Aktywizacja i integracja osób i rodzin z podobszaru rewitalizacji nr 2 - Bilcza
- Wiedza + Umiejętności = Sukces - zajęcia dodatkowe w Zespole Szkół w Bilczy oraz w przedszkolu Szalony Brzdąc
- Promocja zdrowia i aktywnych form wypoczynku na podobszarze rewitalizacji nr 2- Bilcza
- Młodzi i aktywni - integracja i aktywizacja osób samotnych osób w wieku SENIORA na obszarze rewitalizacji nr 2 - Bilcza
- Organizacja wydarzeń kulturalnych na podobszarze rewitalizacji oraz imprez promujących obszar jako miejsce atrakcyjne
- Wspieranie organizacji pozarządowych oraz grup nieformalnych działających na podobszarze rewitalizacji nr 2- Bilczy
- Rozwijanie zainteresowań dzieci i młodzieży z podobszaru rewitalizacji nr 2 – Bilczy
- Budowa centrum kulturalno - sportowego „BilczaPark” w Bilczy

Brzeziny

- Aktywizacja i integracja osób i rodzin z podobszaru rewitalizacji nr 3 - Brzeziny
- Wiedza + Umiejętności = Sukces – zajęcia dodatkowe w Zespole Szkół w Brzezinach
- Promocja zdrowia i aktywnych form wypoczynku na podobszarze rewitalizacji nr 3- Brzeziny
- Młodzi i aktywni - integracja i aktywizacja osób samotnych osób w wieku SENIORA na podobszarze rewitalizacji nr 3 - Brzeziny
- Wspieranie organizacji pozarządowych oraz grup nieformalnych działających na podobszarze rewitalizacji nr 3 - Brzeziny
- Rozwijanie zainteresowań dzieci i młodzieży z podobszaru rewitalizacji nr 3- Brzeziny

Chałupki

- Aktywizacja i integracja osób i rodzin z podobszaru rewitalizacji nr 4 - Chałupki
- Żywa lekcja historii w Ośrodku Tradycji Garncarstwa w Chałupkach
- Promocja zdrowia i aktywnych form wypoczynku na podobszarze rewitalizacji nr 4- Chałupki
- Młodzi i aktywni - integracja i aktywizacja osób samotnych osób w wieku SENIORA na podobszarze rewitalizacji nr 4- Chałupki
- Organizacja wydarzeń kulturalnych na podobszarze rewitalizacji oraz imprez promujących obszar jako miejsce atrakcyjne
- Modernizacja Ośrodka Tradycji Garncarstwa w Chałupkach wraz z zagospodarowaniem terenu przyległego
- Modernizacja i dostosowanie budynków przy ul. Wapiennikowej na potrzeby funkcji m.in. mieszkań chronionych, ośrodka terapeutyczno - edukacyjnego
- Utworzenie centrum rekreacyjno - edukacyjnego m.in. (Centrum Przyrody, wieży widokowej itp..)

Wola Morawicka

- Aktywizacja i integracja osób i rodzin z podobszaru rewitalizacji nr 5 Wola Morawicka

- Wiedza + Umiejętności = Sukces - zajęcia dla dzieci i młodzieży (w tym dzieci w wieku przedszkolnym)
- Promocja zdrowia i aktywnych form wypoczynku na podobszarze rewitalizacji nr 5- Wola Morawicka
- Młodzi i aktywni - integracja i aktywizacja osób samotnych osób w wieku SENIORA na podobszarze rewitalizacji nr 5-Wola Morawicka

Chmielowice

- Aktywizacja i integracja osób i rodzin z podobszaru rewitalizacji nr 6 Chmielowice
- Akademia Aktywnej Nauki - zajęcia wyrównawcze i rozwijające w szkole w Chmielowicach
- Promocja zdrowia i aktywnych form wypoczynku na podobszarze rewitalizacji nr 6- Chmielowice
- Młodzi i aktywni - integracja i aktywizacja osób samotnych osób w wieku SENIORA na podobszarze rewitalizacji nr 6 Chmielowice.

Dębska Wola

- Aktywizacja i integracja osób i rodzin z podobszaru rewitalizacji nr 7 Dębska Wola
- Wiedza + Umiejętności = Sukces - zajęcia dla dzieci i młodzieży (w tym dzieci w wieku przedszkolnym)
- Promocja zdrowia i aktywnych form wypoczynku na podobszarze rewitalizacji nr 7-Dębska Wola
- Młodzi i aktywni - integracja i aktywizacja osób samotnych osób w wieku SENIORA na podobszarze rewitalizacji nr 7 Dębska Wola

Komplementarność problemowa – zwiększenie dostępu do kultury na obszarze rewitalizacji

Poniższa grupa projektów jest ze sobą w pełni komplementarna. Zarówno planowane przez wnioskodawcę projekty infrastrukturalne jak i społeczne będą rozwiązywały i/lub łagodziły ten problem. W wyniku modernizacji Ośrodka Tradycji Garncarstwa w Chałupkach zwiększy się ilość organizowanych wydarzeń kulturalnych na obszarze rewitalizacji a tym samym dostępu do kultury. Poniżej prezentujemy projekty rozwiązujące **problem niskiego dostępu do kultury na podobszarach rewitalizacji:**

Chałupki

- Żywa lekcja historii w Ośrodku Tradycji Garncarstwa w Chałupkach
- Modernizacja Ośrodka Tradycji Garncarstwa w Chałupkach wraz z zagospodarowaniem terenu przyległego
- Utworzenie centrum rekreacyjno - edukacyjnego m.in. (Centrum Przyrody, wieży widokowej itp..)
- Rewitalizacja placu przy świetlicy i straźnicy OSP w Chałupkach

Komplementarność problemowa – zwiększenie przedsiębiorczości na obszarze rewitalizacji

Problem: Niezadawalający poziom przedsiębiorczości na obszarze rewitalizacji – poniżej projekty komplementarne, które mają łagodzić ten problem realizowane na każdym z obszarów:

- Wsparcie inwestycyjne MŚP na obszarze rewitalizacji
- Powstawanie i rozwój gospodarstw agroturystycznych

Morawica

- Budowa pola kempingowego oraz infrastruktury sportowej przy zbiorniku w Morawicy

Wola Morawicka

- Dozbrojenie terenów inwestycyjnych na podobszarze rewitalizacji nr 5 - Wola Morawicka

Komplementarność problemowa – zwiększenie potencjału turystycznego obszaru rewitalizacji

Problem: niewykorzystany optymalnie potencjał turystyczny podobszarów rewitalizacji. Projekty komplementarne na rzecz rozwiązania lub złagodzenia tego problemu:

Morawica

- Budowa placu rekreacyjnego przy Zespole Placówek Oświatowych w Morawicy.

- Poprawa infrastruktury drogowej i około drogowej na podobszarze rewitalizacji nr 1 - Morawica
- Zagospodarowanie terenu zalewu w Morawicy
- Organizacja wydarzeń kulturalnych na podobszarze rewitalizacji oraz promujących obszar jako miejsce atrakcyjne
- Budowa pola kempingowego oraz infrastruktury sportowej przy zbiorniku w Morawicy

Bilcza

- Poprawa infrastruktury turystyczno - rekreacyjnej na terenie rewitalizacji nr 2 - Bilcza
- Budowa centrum kulturalno - sportowego „BilczaPark” w Bilczy

Chałupki

- Żywa lekcja historii w Ośrodku Tradycji Garncarstwa w Chałupkach
- Modernizacja Ośrodka Tradycji Garncarstwa w Chałupkach wraz z zagospodarowaniem terenu przyległego
- Utworzenie centrum rekreacyjno - edukacyjnego m.in. (Centrum Przyrody, wieży widokowej itp..)
- Rewitalizacja placu przy świetlicy i strażnicy OSP w Chałupkach

Chmielowice

- Zagospodarowanie przestrzeni wokół stawów w Chmielowicach

Komplementarność problemowa – poprawa stanu środowiska naturalnego oraz zwiększenie wykorzystania OZE. Przedsięwzięcia spójne:

- Instalacja OZE na krytej pływalni KORAL w Morawicy
- Termomodernizacja budynku byłego pawilonu szpitalnego w Morawicy
- Modernizacja wraz z termomodernizacją budynku Zespołu Placówek Oświatowych w Morawicy
- Termomodernizacja budynku Szkoły w Brzezinach
- Termomodernizacja świetlicy w Chałupkach
- Termomodernizacja budynku będącego własnością Gminy
- Wolni od azbestu - demontaż i bezpieczne usuwanie wyrobów zawierających azbest
- Edukacja ekologiczna
- Projekty parasolowe (EWE i OZE na budynkach prywatnych)

Komplementarność problemowa – Zwiększenie dostępu do wysokiej jakości usług edukacyjnych na podobszarach rewitalizacji oraz wspieranie rozwoju najmłodszych mieszkańców.

Przedsięwzięcia spójne:

Morawica/Bilcza/Brzeziny/Wola Morawicka/Dębska Wola/Chmielowice

- Zajęcia dodatkowe dla dzieci w wieku szkolnym i przedszkolnym
- Rozwijanie zainteresowań dzieci i młodzieży z podobszarów rewitalizacji
- Zwiększenie wysokiej jakości usług edukacyjnych poprzez zakup pomocy dydaktycznych oraz nowoczesnego sprzętu
- Młodzi i aktywni - integracja i aktywizacja osób samotnych osób w wieku SENIORA
- Organizacja wydarzeń kulturalnych na podobszarze rewitalizacji oraz promujących obszar jako miejsce atrakcyjne

Chałupki

- Żywa lekcja historii w Ośrodku Tradycji Garncarstwa w Chałupkach
- Modernizacja Ośrodka Tradycji Garncarstwa w Chałupkach wraz z zagospodarowaniem terenu przyległego

Komplementarność problemowa – Poprawa stanu infrastruktury sportowej na podobszarach rewitalizacji służącej zwiększeniu aktywności fizycznej mieszkańców .Przedsięwzięcia spójne w tym

zakresie dotyczą budowy placów zabaw na podobszarach rewitalizacji, modernizacji boisk oraz organizację i promocję aktywnych form wypoczynku.

Komplementarność problemowa – Poprawa dostępu do wysokiej jakości usług zdrowotnych. Na wszystkich obszarach wdrażany będzie projekt mający na celu poprawę dostępu do wysokiej jakości usług zdrowotnych.

3 Komplementarność proceduralno-instytucjonalna

System zarządzania Programem pozwoli na efektywne współdziałanie na jego rzecz różnych instytucji. Za realizację całego Programu będzie odpowiadał Burmistrz Miasta i Gminy. Wspierać go będzie Zespół ds. rewitalizacji (utworzony z pracowników Urzędu Miasta i Gminy) oraz Komitet Rewitalizacyjny złożony z interesariuszy rewitalizacji. Działaniami w sferze społecznej/edukacyjnej będą zajmować się wspólnie z Burmistrzem jednostki podległe gminie m.in. Gminny Ośrodek Pomocy Społecznej, Samorządowe Centrum Kultury w Morawicy, placówki oświatowe. Są to instytucje, które od lat realizują działania społeczne/ edukacyjne. W sferze technicznej i funkcjonalno-przestrzennej jednostką wdrażającą będzie przede wszystkim Urząd Miasta i Gminy. W sferze gospodarczej – mieszkańcy i firmy.

Wykaz interesariuszy zaangażowanych w realizację Programu:

- instytucje związane z Gminą Morawica:
 - ✓ Urząd Miasta i Gminy,
 - ✓ Samorządowe Centrum Kultury w Morawicy,
 - ✓ Gminny Ośrodek Pomocy Społecznej w Morawicy,
 - ✓ Zespołu Placówek Oświatowych w Morawicy,
 - ✓ Zespołu Szkół w Bilczy,
 - ✓ Zespołu Szkół im. Jana Pawła II w Brzezinach,
 - ✓ Zespołu Szkół w Obicach,
 - ✓ Szkoły Podstawowej im. Jakuba Szelesta w Dębskiej Woli

- inne instytucje publiczne:
 - ✓ Starostwo Powiatowe w Kielcach,
 - ✓ Powiatowy Zarząd Dróg,
 - ✓ PUP w Kielcach,
 - ✓ PKP w Kielcach,
 - ✓ WFOŚiGW w Kielcach
 - ✓ AriMR w kielcach

- organizacje pozarządowe i zorganizowane grupy nieformalne:
 - ✓ Stowarzyszenie Klub Sportowy „Moravia”
 - ✓ Stowarzyszenie Przyjaciół Młodzieżowej Orkiestry Dętej w Morawicy
 - ✓ Fundacja Możesz Więcej
 - ✓ Towarzystwo Przyjaciół Ziemi Morawickiej
 - ✓ Towarzystwo Przyjaciół Chmielowic
 - ✓ Stowarzyszenie Przedsiębiorców Gminy Morawica
 - ✓ Towarzystwo Ekorozwoju Radomic
 - ✓ Stowarzyszenie Wola Morawicka
 - ✓ Stowarzyszenie Ekorozwoju Lisowa i Zabrze
 - ✓ Fundacja Działająca Na Rzecz Miejscowej Społeczności Bilczy „K A Z I M I E R Z”
 - ✓ STOWARZYSZENIE PRZYJACIÓŁ BRZEZIN I PODWAŁA
 - ✓ Brzeziński Klub Motocrossowy „Racing”
 - ✓ Stowarzyszenie Mieszkańców Piasecznej Górki

- ✓ OSP Morawica
 - ✓ OSP Bilcza
 - ✓ OSP Obice
 - ✓ Koło Gospodyń Wiejskich Łabędziów
 - ✓ Koło Gospodyń Wiejskich Zaborze.
 - ✓ Koło Gospodyń Wiejskich w Brzezinach
 - ✓ Zespół młodzieżowy REFLEX
 - ✓ Zespół młodzieżowy PIRAMIDA
 - ✓ Wolanecki
 - ✓ Małe Wolanecki
 - ✓ Rodzinna Kapela Korbanów
 - ✓ Łabecanki
 - ✓ Nidzianecki
 - ✓ Brzezinianki
 - ✓ Zespół Pieśni i Tańca „Morawica”
 - ✓ Młodzieżowa Orkiestra Dęta Gminy Morawica
 - ✓ Chór Towarzystwa Przyjaciół Ziemi Morawickie
 - ✓ Zespół Folkowy „Morawianie”
 - ✓ Rada Sołecka/Rada Miejska
- przedsiębiorcy, podmioty prywatne
 - Niepubliczny Zakład Opieki Zdrowotnej w Bilczy,
 - Niepubliczny Zakład Opieki Zdrowotnej "Morawica" (Ośrodek Zdrowia w Morawicy, Ośrodek Zdrowia w Dębskiej Woli),

4 Komplementarność międzyokresowa

Program zapewnia ciągłość realizowanych od kilku lat działań na terenie gminy. W okresie 2007-2015 zostało zrealizowanych wiele działań (zob. poniższa tabela), które w obecnej perspektywie będą kontynuowane. Gmina Morawica dokonała analizy i krytycznej oceny dotychczasowych działań

w obszarze kryzysowym i na tej podstawie zaplanowała projekty rewitalizacyjne, które będą wdrażane w okresie 2016-2023. Program rewitalizacji zapewnia pełną ciągłość programową (polegającą na kontynuacji i/lub rozwijaniu wsparcia z polityki spójności 2007-2013).

Tabela 78 Projekty realizowane w okresie 2007-2014

L.p.	Tytuł	Realizator	Wartość	Program
1	Budowa zbiornika retencyjno - rekreacyjnego na rzece Morawka w Morawicy	Gmina Morawica	5 055 109,49 zł	Województwa Świętokrzyskiego
2	Budowa systemu kanalizacji sanitarnej w gminie Morawica	Gmina Morawica	36 233 996,11 zł	Program Operacyjny Infrastruktura i Środowisko
3	Budowa Centrum Samorządowego w Morawicy	Gmina Morawica	9 779 736,01 zł	Regionalny Program Operacyjny Województwa Świętokrzyskiego na lata 2007-2013
4	Rewitalizacja Parku w Morawicy	Gmina Morawica	2 762 491, 64 zł	Regionalny Program Operacyjny Województwa

Programu Rewitalizacji Gminy Morawica na lata 2016-2023

				Świętokrzyskiego na lata 2007-2013
5	Budowa świetlicy wiejskiej z funkcją obsługi ruchu turystycznego w Brzezinach	Gmina Morawica	481 914,00 zł	PROW 2007-2013
6	Przebudowa budynku OSP Obice na świetlicę wiejską	Gmina Morawica	270 181,00 zł	PROW 2007-2013
7	Rozbudowa budynku Ochotniczej Straży Pożarnej do funkcji Świetlicy Wiejskiej w miejscowości Zbrza	Gmina Morawica	400 874,00 zł	PROW 2007-2013
8	Młodzież Przyszłością Zjednoczonej Europy- Międzypokoleniowe zbliżenie mieszkańców gmin partnerskich	Gmina Morawica	41 135,94 zł	Europa dla Obywateli
9	Kształcenie bez granic – Podniesienie wiedzy i umiejętności mieszkańców wsi Bałaniwka na Ukrainie w zakresie działań ratowniczo – gaśniczych”	Gmina Morawica	105. 761,00 zł	POLSKA POMOC Ministerstwo Spraw Zagranicznych RP
10	Wsparcie procesu promocji Gminy Morawica poprzez druk materiałów informacyjno-promocyjnych	Gmina Morawica	20 916,00 zł	PROW 2007-2013
11	Łyk Kultury- Zakup wyposażenia do Samorządowego centrum Kultury oraz zorganizowanie spotkania promocyjnego elementem krzewienia kultury na terenie gminy Morawica	Gmina Morawica	24 688,51 zł	PROW 2007-2013
12	Opracowanie Planu Gospodarki Niskoemisyjnej	Gmina Morawica	10 977,75 zł	WFOŚiGW w Kielcach
13	”Zielone Dzieciaki – Festiwal Recyklingu Morawica – program edukacji ekologicznej mieszkańców gminy Morawica” (od 2008 roku)	Gmina Morawica	140 000,00 zł	WFOŚiGW w Kielcach
14	Usuwanie i unieszkodliwianie odpadów zawierających azbest z terenu gminy Morawica WFOŚiGW - od roku 2008	Gmina Morawica	330 090,00 zł	WFOŚiGW w Kielcach
15	e-świętokrzyskie Budowa Systemu Informacji Przestrzennej Województwa Świętokrzyskiego	Województwo Świętokrzyskie	95 687,97 zł	Regionalny Program Operacyjny Województwa Świętokrzyskiego

16	Turystyczna i gospodarcza kampania promocyjna Powiatu Kieleckiego	Powiat Kielecki	38 145,07	
17	Wsparcie rozwoju umiejętności z zakresu języków obcych dla osób pracujących	LINGUA Nauczanie Języków Obcych	11 779,34	Program Operacyjny Kapitał Ludzki
18	AKADEMIA ROZWOJU SPOŁECZNEGO I EDUKACJI REGIONALNEJ	Związek Harcerstwa Polskiego Chorągiew Kielecka Hufiec Kielce- Miasto	12 495,00	
19	Własna działalność gospodarcza sposobem na aktywizację zawodową mieszkańców gminy Morawica	Gmina Morawica	652 053,00 zł	Program Operacyjny Kapitał Ludzki
20	Uzbrojenie terenów przemysłowych w Gminie Morawica	Gmina Morawica	10 484 500,33 zł	Regionalny Program Operacyjny Województwa Świętokrzyskiego
21	Program aktywizacji społeczno-zawodowej bezrobotnych w gminie Morawica	Gmina Morawica	1 390 585,82 zł	Program Operacyjny Kapitał Ludzki

Źródło: Urząd Miasta i Gminy w Morawicy

5 Komplementarność źródeł finansowania

Projekty rewitalizacyjne, będą realizowane z różnych źródeł (EFRR, EFS i Funduszu Spójności z wykluczeniem ryzyka podwójnego dofinansowania) jak również środków własnych gminy, środków prywatnych. Źródła finansowania opisano szerzej w pkt. 9 Indyktywne ramy finansowe.

SZACUNKOWA WARTOŚĆ PROJEKTÓW REWITALIZACYJNYCH WSZYTKIE PODOBSZARY						
Wyszczególnienie	Wartość projektów	Źródła finansowania				
		Gmina Morawica	inne JST	Dofinansowanie		Środki prywatne, w tym granty NGO
				UE	Środki krajowe	
Projekty podstawowe	79 804 386 zł	10 243 040 zł	1 104 880 zł	53 114 258 zł	6 530 900 zł	8 821 308 zł
Projekty uzupełniające	15 090 433 zł	3 734 891 zł	36 480 zł	6 934 016 zł	1 440 046 zł	2 945 000 zł
RAZEM	94 894 819 zł	13 977 931 zł	1 141 360 zł	60 048 274 zł	7 970 946 zł	11 766 308 zł
%	100%	15%	1%	63%	8%	12%

Jak pokazują powyższe wyliczenia – montaż finansowany w ramach Programu Rewitalizacji jest różnorodny:

- 15% stanowi wkład Gminy Morawica
- 1% innych JST,
- 63% dotacje z UE,
- 8% środki krajowe,
- 12% środki prywatne i granty od różnych organizacji pozarządowych

11. Indykatywne ramy finansowe w odniesieniu do przedsięwzięć, wraz z indykatywnymi wielkościami środków finansowych z różnych źródeł

Lista projektów podstawowych i uzupełniających – podobszar rewitalizacji nr 1 Morawica

PROJEKTY PODSTAWOWE - Morawica								
Numer projektu	Nazwa projektu	Wartość projektów	Źródła finansowania				Środki prywatne, w tym granty NGO	Uwagi/ komentarze
			Gmina Morawica	inne JST	Dofinansowanie			
	UE	Środki krajowe						
	Podsumowanie	Podsumowanie	20 550 400 zł	3 256 586 zł	360 040 zł	14 167 150 zł	1 840 600 zł	
%	%	100,0%	16%	2%	69%	9%		
Projekty ze sfery społecznej								
1.	Aktywizacja i integracja osób i rodzin z podobszaru rewitalizacji nr 1 - Morawica	536 200 zł	80 430 zł	-	402 150 zł	53 620 zł	-	Zakłada się dofinansowanie w ramach RPO WŚ 2014-2020 Działanie 9.1 Aktywna integracja zwiększająca szanse na zatrudnienie, Poddziałanie 9.2.1 Rozwój wysokiej jakości usług społecznych, Poddziałania 8.5.3 Edukacja formalna i pozaformalna osób dorosłych, częściowo środki Powiatowego Urzędu Pracy w Kielcach, częściowo Gminy Morawica
2.	Akademia Aktywnej Nauki - zajęcia dodatkowe w Zespole Placówek Oświatowych w Morawicy	3 600 000 zł	540 000 zł	-	1 800 000 zł	720 000 zł	540 000 zł	Zakłada się 90% dofinansowania w ramach RPO WŚ 2014-2020 Poddziałanie 8.3.2 Wsparcie kształcenia podstawowego w zakresie kompetencji kluczowych, Poddziałania 8.3.1 Upowszechnianie i wzrost jakości edukacji przedszkolnej
3.	Promocja zdrowia i aktywnych form wypoczynku	100 200 zł	28 056 zł	20 040 zł	-	40 080 zł	12 024 zł	Zakłada się dofinansowanie m.in. Z Ministerstwa Sportu i Turystyki, LGD Perły Czarnej Nidy, częściowo środki prywatne, środki z powiatu oraz wkład własny Gminy Morawica
4.	Młodzi i aktywni - integracja i aktywizacja osób samotnych osób w wieku SENIORA na podobszarze rewitalizacji nr 1 - Morawica	300 000 zł	51 000 zł	60 000 zł	120 000 zł	15 000 zł	54 000 zł	Zakłada się dofinansowanie m.in. Z Ministerstwa Sportu i Turystyki, LGD Perły Czarnej Nidy, częściowo środki prywatne, środki z powiatu oraz wkład własny Gminy Morawica, także granty organizacji pozarządowych (FIO, Polska -Amerykańska Fundacja Wolności)

Programu Rewitalizacji Gminy Morawica na lata 2016-2023

5.	Organizacja wydarzeń kulturalnych na podobszarze rewitalizacji oraz promujących obszar jako miejsce atrakcyjne	800 000 zł	360 000 zł	80 000 zł		240 000 zł	120 000 zł	Zakłada się finansowanie przedsięwzięć z różnych źródeł m.in. dofinansowania LGD Perły Czarnej Nidy, także granty organizacji pozarządowych, środki z Ministerstwa Kultury i Dziedzictwa Narodowego
Razem sfera społeczna		5 336 400 zł	1 059 486 zł	160 040 zł	2 322 150 zł	1 068 700 zł	726 024 zł	
Projekty ze sfery gospodarczej								
Numer projektu	Nazwa projektu	Wartość projektów	Gmina Morawica	inne JST	UE	Środki krajowe	Środki prywatne	Uwagi/ komentarze
6.	Budowa pola kempingowego oraz infrastruktury sportowej przy zbiorniku w Morawicy	700 000 zł	420 000 zł	-	280 000 zł	-	-	Zakłada się dofinansowania w ramach , RPO WŚ 2014-2020 działanie 6.5 Rewitalizacja obszarów miejskich i wiejskich, PROW 2014-2020 Podstawowe usługi i odnowa wsi na obszarach wiejskich, częściowo w ramach LGD Perły czarnej Nidy
Razem sfera gospodarcza		700 000 zł	420 000 zł	0 zł	280 000 zł	0 zł	0 zł	
Projekty ze sfery środowiskowej								
Numer projektu	Nazwa projektu	Wartość projektów	Gmina Morawica	inne JST	UE	Środki krajowe	Środki prywatne	Uwagi/ komentarze
7.	Demontaż i bezpieczne usuwanie wyrobów zawierających azbest z podobszaru rewitalizacji nr 1 - Morawica	114 000 zł	17 100 zł	-	-	96 900 zł	-	Zakłada się częściowy wkład Gminy Morawica, częściowo dofinansowanie z Wojewódzkiego Funduszu Ochrony Środowiska i Gospodarki Wodnej w Kielcach (85%)
Razem sfera środowiskowa		114 000 zł	17 100 zł	0 zł	0 zł	96 900 zł	0 zł	
Projekty ze sfery funkcjonalno-przestrzennej								
Numer projektu	Nazwa projektu	Wartość projektów	Gmina Morawica	inne JST	UE	Środki krajowe	Środki prywatne	Uwagi/ komentarze
8.	Budowa placu rekreacyjnego przy Zespole Placówek Oświatowych w Morawicy.	500 000 zł	75 000 zł	-	325 000 zł	100 000 zł	-	Zakłada się 85% dofinansowania w ramach RPO WŚ 2014-2020, działanie 6.5 Rewitalizacja obszarów miejskich i wiejskich, częściowo PROW 2014-2020 Podstawowe usługi i odnowa wsi na obszarach wiejskich
9.	Poprawa infrastruktury drogowej i około drogowej na podobszarze rewitalizacji nr 1 - Morawica	2 000 000 zł	300 000 zł	200 000 zł	1 160 000 zł	240 000 zł	100 000 zł	Zakłada się dofinansowanie części inwestycji z PROW 2014-2020 (63,63% dofinansowania), 85% dofinansowania w ramach RPO WŚ 2014-2020, część w ramach działania 6.5 Rewitalizacja obszarów miejskich i wiejskich; część w ramach "Programu Rozwoju Gminnej i Powiatowej Infrastruktury Drogowej 2016-

Programu Rewitalizacji Gminy Morawica na lata 2016-2023

								2019"
10.	Rozbudowa sieci kanalizacyjnej i wodociągowej w Morawicy.	200 000 zł	30 000 zł	-	170 000 zł	-	-	Zakłada się 85% dofinansowania w ramach RPO WŚ 2014-2020, działanie 4.3 Gospodarka wodno-, ściekowa, środki własne
11.	Zagospodarowanie terenu wokół zbiornika w Morawicy	1 800 000 zł	270 000 zł	-	1 260 000 zł	270 000 zł	-	Zakłada się częściowe dofinansowanie ze środków UE w ramach RPO WŚ 2014-2020 w ramach działania 6.5 Rewitalizacja obszarów miejskich i wiejskich
12.	Instalacja OZE na krytej pływalni KORAL w Morawicy	1 000 000 zł	100 000 zł	-	900 000 zł	-	-	Zakłada się 95% dofinansowania w ramach RPO WŚ 2014-2020, działanie 3.3 Poprawa efektywności energetycznej z wykorzystaniem odnawialnych źródeł energii w sektorze publicznym i mieszkaniowym
13.	Poprawa dostępu do wysokiej jakości usług zdrowotnych na podobszarze rewitalizacji nr 1 - Morawica	500 000 zł	50 000 zł	-	300 000 zł	50 000 zł	100 000 zł	Zakłada się częściowo finansowanie zadań przewidzianych w tym projekcie rewitalizacyjnym w ramach RPO WŚ 2014-2020, poddziałanie 8.2.2 Wsparcie profilaktyki zdrowotnej w regionie i/lub Poddziałanie 8.2.3 Wsparcie profilaktyki zdrowotnej – ZIT Narodowy Fundusz Zdrowia (Urząd Wojewódzki), działanie 7.3 Infrastruktura zdrowotna i społeczna, środki samorządu Gminy Morawica, Powiatu Kieleckiego, Samorządu Województwa Świętokrzyskiego oraz prywatne podmiotów leczniczych.
14.	Zwiększenie wysokiej jakości usług edukacyjnych poprzez zakup pomocy dydaktycznych oraz nowoczesnego sprzętu do Zespołu Placówek Oświatowych w Morawicy	300 000 zł	45 000 zł	-	240 000 zł	15 000 zł		Zakłada się 85% dofinansowania w ramach RPO WŚ 2014-2020, działanie 7.4 Rozwój infrastruktury edukacyjnej i szkoleniowej
Razem sfera funkcjonalno-przestrzenna		6 300 000 zł	870 000 zł	200 000 zł	4 370 000 zł	675 000 zł	200 000 zł	
Projekty ze sfery technicznej								
Numer projektu	Nazwa projektu	Wartość projektów	Gmina Morawica	inne JST	UE	Środki krajowe	Środki prywatne	Uwagi/ komentarze
15.	Termomodernizacja budynku byłego pawilonu szpitalnego w Morawicy	7 300 000 zł	730 000 zł	-	6 570 000 zł	-	-	Zakłada się 95% dofinansowania w ramach RPO WŚ 2014-2020, działanie 3.3 Poprawa efektywności energetycznej z wykorzystaniem odnawialnych źródeł energii w sektorze publicznym i mieszkaniowym
16.	Modernizacja wraz z termomodernizacją budynku	800 000 zł	160 000 zł	-	640 000 zł	-	-	Zakłada się 75% dofinansowania w ramach RPO WŚ 2014-2020 działania 7.4 Rozwój infrastruktury

Programu Rewitalizacji Gminy Morawica na lata 2016-2023

Zespołu Placówek Oświatowych w Morawicy								edukacyjnej i szkoleniowej oraz dofinansowanie w ramach działania 3.3 Poprawa efektywności energetycznej z wykorzystaniem odnawialnych źródeł energii w sektorze publicznym i mieszkaniowym
Razem sfera techniczna	8 100 000 zł	890 000 zł	0 zł	7 210 000 zł	0 zł	0 zł	0 zł	

PROJEKTY UZUPEŁNIAJACE - Morawica								
Numer projektu	Nazwa projektu	Wartość projektów	Źródła finansowania					Uwagi/ komentarze
			Gmina Morawica	inne JST	Dofinansowanie		Środki prywatne, w tym granty NGO	
					UE	Środki krajowe		
			Podsumowanie	5 100 000 zł	468 600 zł	9 600 zł	2 241 800 zł	
%	100%	9%	0%	44%	15%	32%		
Projekty ze sfery społecznej								
1.	Wspieranie organizacji pozarządowych oraz grup nieformalnych działających na podobszarze rewitalizacji nr 1- Morawica	120 000 zł	15 600 zł	9 600 zł	64 800 zł	6 000 zł	24 000 zł	Zakłada się częściowy wkład Gminy Morawica, częściowo granty np. Polsko-Amerykańskiej Fundacji Wolności, Fundacji Batorego oraz RPO WŚ 2014-2020 Poddziałanie 8.4.2 Podnoszenie umiejętności lub kwalifikacji osób dorosłych w obszarze ICT i języków obcych poprzez realizację oddolnych Inicjatyw edukacyjnych, Poddziałanie 8.5.3 Edukacja formalna i pozaformalna osób dorosłych
2.	Rozwijanie zainteresowań dzieci i młodzieży z podobszaru rewitalizacji nr 1 - Morawica	400 000 zł	80 000 zł	-	252 000 zł	20 000 zł	48 000 zł	Zakłada się częściowe dofinansowania w ramach RPO WŚ 2014-2020 Poddziałanie 9.2.1 Rozwój wysokiej jakości usług społecznych oraz Poddziałania 8.5.3 Edukacja formalna i pozaformalna osób dorosłych, częściowo zadanie realizowane z budżetu gminy Morawica, powiatu kieleckiego, środków krajowych, Fundacji Wspomagania Wsi, Polsko-Amerykańskiej Fundacji Wolności,
Razem sfera społeczna		520 000 zł	95 600 zł	9 600 zł	316 800 zł	26 000 zł	72 000 zł	
Projekty ze sfery gospodarczej								
Numer projektu	Nazwa projektu	Wartość projektów	Gmina Morawica	inne JST	UE	Środki krajowe	Środki prywatne	Uwagi/ komentarze
3.	Wsparcie inwestycyjne MŚP na podobszarze rewitalizacji	3 000 000,00 zł	-	-	900 000,00 zł	600 000,00 zł	1 500 000,00 zł	Inwestycje prywatne mieszkańców sołectwa w oparciu m.in. o dotacje ARiMR, LGD Perły Czarnej Nidy oraz w

Programu Rewitalizacji Gminy Morawica na lata 2016-2023

	nr 1 - Morawica							ramach RPO WŚ 2014-2020 Poddziałanie 9.3.1 Wsparcie sektora ekonomii społecznej, działanie 2.5 Wsparcie inwestycyjne sektora MŚP, PUP w Kielcach
	Razem sfera gospodarcza	3 000 000 zł	0 zł	0 zł	900 000 zł	600 000 zł	1 500 000 zł	
Projekty ze sfery środowiskowej								
Numer projektu	Nazwa projektu	Wartość projektów	Gmina Morawica	inne JST	UE	Środki krajowe	Środki prywatne	Uwagi/ komentarze
4.	Edukacja ekologiczna	80 000,00 zł	8 000 zł	-	-	72 000 zł	-	Zakłada się częściowy wkład Gminy Morawica, częściowo dofinansowanie z Wojewódzkiego Funduszu Ochrony Środowiska i Gospodarki Wodnej w Kielcach
5.	Projekty parasolowe (EWE i OZE na budynkach prywatnych)	200 000,00 zł	40 000 zł	-	100 000 zł	-	60 000 zł	Zakłada się częściowy wkład mieszkańców obszaru rewitalizacji, częściowo dofinansowanie z Wojewódzkiego Funduszu Ochrony Środowiska i Gospodarki Wodnej w Kielcach lub w ramach RPO WŚ 2014-2020 tzw. projekty parasolowe działanie 3.3 Poprawa efektywności energetycznej z wykorzystaniem odnawialnych źródeł energii w sektorze publicznym i mieszkaniowym lub Działanie 3.1 Wytwarzanie i dystrybucja energii pochodzącej ze źródeł odnawialnych
Razem sfera środowiskowa		280 000 zł	48 000 zł	0 zł	100 000 zł	72 000 zł	60 000 zł	
Projekty ze sfery funkcjonalno-przestrzennej								
Numer projektu	Nazwa projektu	Wartość projektów	Gmina Morawica	inne JST	UE	Środki krajowe	Środki prywatne	Uwagi/ komentarze
6.	Poprawa bezpieczeństwa na terenie rewitalizacji poprzez zakup wozu strażackiego oraz sprzętu ratującego życie	1 000 000 zł	250 000 zł		700 000 zł	50 000 zł		Zakłada się 75% dofinansowania w ramach RPO WŚ 2014-2020, działanie 4.1 Przeciwdziałanie skutkom klęsk żywiołowych oraz usuwanie ich skutków, środki własne
7.	Wsparcie podopiecznych Środowiskowego Domu Samopomocy	300 000 zł	75 000 zł		225 000 zł			Zakłada się 75% dofinansowania w ramach RPO WŚ 2014-2020, działanie 7.3 Infrastruktura zdrowotna i społeczna, środki własne
Razem sfera funkcjonalno-przestrzenna		1 300 000 zł	325 000 zł	0 zł	925 000 zł	50 000 zł	0 zł	
Projekty ze sfery technicznej								
Numer projektu	Nazwa projektu	Wartość projektów	Gmina Morawica	inne JST	UE	Środki krajowe	Środki prywatne	Uwagi/ komentarze

Programu Rewitalizacji Gminy Morawica na lata 2016-2023

-	-	-	-	-	-	-	-
Razem sfera techniczna	0,00 zł	0,00 zł	0,00 zł	0,00 zł	0,00 zł	0,00 zł	0,00 zł

SZACUNKOWA WARTOŚĆ PROJEKTÓW REWITALIZACYJNYCH PODOBSZAR 1 Morawica						
Wyszczególnienie	Wartość projektów	Źródła finansowania				
		Gmina Morawica	inne JST	Dofinansowanie		Środki prywatne, w tym granty NGO
				UE	Środki krajowe	
Projekty podstawowe	20 550 400 zł	3 256 586 zł	360 040 zł	14 167 150 zł	1 840 600 zł	926 024 zł
Projekty uzupełniające	5 100 000 zł	468 600 zł	9 600 zł	2 241 800 zł	748 000 zł	1 632 000 zł
RAZEM	25 650 400 zł	3 725 186 zł	369 640 zł	16 408 950 zł	2 588 600 zł	2 558 024 zł
%	100,0%	14,5%	1,4%	64,0%	10,1%	10,0%

Lista projektów podstawowych i uzupełniających – podobszar rewitalizacji nr 2 Bilcza

PROJEKTY PODSTAWOWE - Bilcza								
Numer projektu	Nazwa projektu	Wartość projektów	Źródła finansowania					Uwagi/ komentarze
			Gmina Morawica	inne JST	Dofinansowanie		Środki prywatne, w tym granty NGO	
					UE	Środki krajowe		
	Podsumowanie	22 052 200 zł	3 554 596 zł	350 040 zł	14 323 760 zł	1 822 780 zł	2 001 024 zł	
	%	100%	16%	2%	65%	8%	9%	
Projekty ze sfery społecznej								
1.	Aktywizacja i integracja osób i rodzin z podobszaru rewitalizacji nr 2 - Bilcza	252 000 zł	37 800 zł	-	189 000 zł	25 200 zł	-	Zakłada się dofinansowanie w ramach RPO WŚ 2014-2020 Działanie 9.1 Aktywna integracja zwiększająca szanse na zatrudnienie, Poddziałanie 9.2.1 Rozwój wysokiej jakości usług społecznych, Poddziałania 8.5.3 Edukacja formalna i pozaformalna osób dorosłych, częściowo środki Powiatowego Urzędu Pracy w Kielcach, częściowo Gminy Morawica
2.	Wiedza + Umiejętności = Sukces - zajęcia dodatkowe w Zespole Szkół w Bilczy oraz w	3 600 000 zł	540 000 zł	-	1 800 000 zł	720 000 zł	540 000 zł	Zakłada się 90% dofinansowania w ramach RPO WŚ 2014-2020 Poddziałanie 8.3.2 Wsparcie kształcenia

Programu Rewitalizacji Gminy Morawica na lata 2016-2023

	przedszkolu Szalony Brzdąc							podstawowego w zakresie kompetencji kluczowych, Poddziałania 8.3.1 Upowszechnianie i wzrost jakości edukacji przedszkolnej
3.	Promocja zdrowia i aktywnych form wypoczynku na podobszarze rewitalizacji nr 2- Bilcza	100 200 zł	28 056 zł	20 040 zł	-	40 080 zł	12 024 zł	Zakłada się dofinansowanie m.in. Z Ministerstwa Sportu i Turystyki, LGD Perły Czarnej Nidy, częściowo środki prywatne, środki z powiatu oraz wkład własny Gminy Morawica
4.	Młodzi i aktywni - integracja i aktywizacja osób samotnych osób w wieku SENIORA na podobszarze rewitalizacji nr 2 - Bilcza	300 000 zł	51 000 zł	60 000 zł	120 000 zł	15 000 zł	54 000 zł	Zakłada się dofinansowanie m.in. Z Ministerstwa Sportu i Turystyki, LGD Perły Czarnej Nidy, częściowo środki prywatne, środki z powiatu oraz wkład własny Gminy Morawica, także granty organizacji pozarządowych (FIO, Polsko -Amerykańska Fundacja Wolności)
5.	Organizacja wydarzeń kulturalnych na podobszarze rewitalizacji oraz imprez promujących obszar jako miejsce atrakcyjne	200 000 zł	90 000 zł	20 000 zł		60 000 zł	30 000 zł	Zakłada się finansowanie przedsięwzięć z różnych źródeł m.in. dofinansowania LGD Perły Czarnej Nidy, także granty organizacji pozarządowych, środki z Ministerstwa Kultury i Dziedzictwa Narodowego
Razem sfera społeczna		4 452 200 zł	746 856 zł	100 040 zł	2 109 000 zł	860 280 zł	636 024 zł	
Projekty ze sfery gospodarczej								
Numer projektu	Nazwa projektu	Wartość projektów	Gmina Morawica	inne JST	UE	Środki krajowe	Środki prywatne	Uwagi/ komentarze
6.	Wsparcie inwestycyjne MŚP na podobszarze rewitalizacji nr 2 - Bilcza	2 000 000 zł	-	-	800 000 zł	-	1 200 000 zł	Inwestycje prywatne mieszkańców sołectwa w oparciu m.in. o dotacje ARiMR, LGD Perły Czarnej Nidy oraz w ramach RPO WŚ 2014-2020 Poddziałanie 9.3.1 Wsparcie sektora ekonomii społecznej, działanie 2.5 Wsparcie inwestycyjne sektora MŚP, PUP w Kielcach
Razem sfera gospodarcza		2 000 000 zł	0 zł	0 zł	800 000 zł	0 zł	1 200 000 zł	
Projekty ze sfery środowiskowej								
Numer projektu	Nazwa projektu	Wartość projektów	Gmina Morawica	inne JST	UE	Środki krajowe	Środki prywatne	Uwagi/ komentarze
7.	Edukacja ekologiczna mieszkańców podobszaru rewitalizacji nr 2 - Bilcza	50 000 zł	7 500 zł	-	-	42 500 zł	-	Zakłada się częściowy wkład Gminy Morawica, częściowo dofinansowanie z Wojewódzkiego Funduszu Ochrony Środowiska i Gospodarki Wodnej w Kielcach
Razem sfera środowiskowa		50 000 zł	7 500 zł	0 zł	0 zł	42 500 zł	0 zł	
Projekty ze sfery funkcjonalno-przestrzennej								

Programu Rewitalizacji Gminy Morawica na lata 2016-2023

Numer projektu	Nazwa projektu	Wartość projektów	Gmina Morawica	inne JST	UE	Środki krajowe	Środki prywatne	Uwagi/ komentarze
8.	Rozbudowa budynku szkoły w Bilczy o żłobek i sale szkolne	3 000 000 zł	450 000 zł	-	1 950 000 zł	600 000 zł	-	Zakłada się 85% dofinansowania w ramach RPO WŚ 2014-2020 Działanie 7.3 Infrastruktura zdrowotna i społeczna dla projektów realizowanych w zakresie infrastruktury usług społecznych (prace związane z budową żłobka) oraz dofinansowanie w wysokości 75% w ramach działania 7.4 Rozwój infrastruktury edukacyjnej i szkoleniowej (roboty budowlane związane z budową przedszkola)
9.	Poprawa infrastruktury drogowej i około drogowej na podobszarze rewitalizacji nr 2 - Bilcza	2 500 000 zł	375 000 zł	250 000 zł	1 450 000 zł	300 000 zł	125 000 zł	Zakłada się dofinansowanie części inwestycji z PROW 2014-2020 (63,63% dofinansowania), 85% dofinansowania w ramach RPO WŚ 2014-2020, część w ramach działania 6.5 Rewitalizacja obszarów miejskich i wiejskich; część w ramach "Programu Rozwoju Gminnej i Powiatowej Infrastruktury Drogowej 2016-2019"
10.	Budowa miejsc postojowych przy hali sportowej w Bilczy	200 000 zł	72 740 zł	-	127 260 zł	-	-	Zakłada się dofinansowanie części inwestycji z PROW 2014-2020 (63,63% dofinansowania)
11.	Poprawa infrastruktury turystyczno - rekreacyjnej na terenie rewitalizacji nr 2 - Bilcza	3 700 000 zł	740 000 zł	-	2 960 000 zł	-	-	Zakłada się częściowe dofinansowanie ze środków UE w ramach RPO WŚ 2014-2020 w ramach działania 7.2 Działanie Rozwój potencjału endogenicznego jako element strategii terytorialnej dla określonych obszarów, środki własne
12.	Modernizacja infrastruktury sportowej przy szkole w Bilczy	600 000 zł	90 000 zł	-	510 000 zł	-	-	Zakłada się 85% dofinansowania w ramach RPO WŚ 2014-2020, działanie 7.4 Rozwój infrastruktury edukacyjnej i szkoleniowej
13.	Poprawa dostępu do wysokiej jakości usług zdrowotnych na podobszarze rewitalizacji nr 2 Bilcza	350 000 zł	52 500 zł	-	297 500 zł	-	-	Zakłada się częściowo finansowanie zadań przewidzianych w tym projekcie rewitalizacyjnym w ramach RPO WŚ 2014-2020, poddziałanie 8.2.2 Wsparcie profilaktyki zdrowotnej w regionie i/lub Poddziałanie 8.2.3 Wsparcie profilaktyki zdrowotnej – ZIT Narodowy Fundusz Zdrowia (Urząd Wojewódzki), działanie 7.3 Infrastruktura zdrowotna i społeczna, środki samorządu Gminy Morawica, Powiatu Kieleckiego, Samorządu Województwa Świętokrzyskiego oraz prywatne podmiotów leczniczych.
14.	Zwiększenie wysokiej jakości usług edukacyjnych poprzez zakup pomocy	200 000 zł	20 000 zł	-	120 000 zł	20 000 zł	40 000 zł	Zakłada się 85% dofinansowania w ramach RPO WŚ 2014-2020, działanie 7.4 Rozwój infrastruktury

Programu Rewitalizacji Gminy Morawica na lata 2016-2023

	dydaktycznych oraz nowoczesnego sprzętu do Zespołu Szkół w Bilczy							edukacyjnej i szkoleniowej
Razem sfera funkcjonalno-przestrzenna		10 550 000 zł	1 800 240 zł	250 000 zł	7 414 760 zł	920 000 zł	165 000 zł	
Projekty ze sfery technicznej								
Numer projektu	Nazwa projektu	Wartość projektów	Gmina Morawica	inne JST	UE	Środki krajowe	Środki prywatne	Uwagi/ komentarze
15.	Budowa centrum kulturalno - sportowego „BilczaPark” w Bilczy	5 000 000 zł	1 000 000 zł	-	4 000 000 zł	-	-	Zakłada się częściowe dofinansowanie ze środków UE w ramach RPO WŚ 2014-2020 w ramach działania 7.2 Działania Rozwój potencjału endogenicznego jako element strategii terytorialnej dla określonych obszarów, środki własne
Razem sfera techniczna		5 000 000 zł	1 000 000 zł	0 zł	4 000 000 zł	0 zł	0 zł	

PROJEKTY UZUPEŁNIAJACE - Bilcza								
Numer projektu	Nazwa projektu	Wartość projektów	Źródła finansowania					Uwagi/ komentarze
			Gmina Morawica	inne JST	Dofinansowanie		Środki prywatne, w tym granty NGO	
					UE	Środki krajowe		
	Podsumowanie	1 106 000 zł	115 600 zł	3 200 zł	579 800 zł	141 400 zł	266 000 zł	
	%	100%	10%	0%	52%	13%	24%	
Projekty ze sfery społecznej								
1.	Wspieranie organizacji pozarządowych oraz grup nieformalnych działających na podobszarze rewitalizacji nr 2- Bilczy	40 000 zł	4 000 zł	3 200 zł	22 800 zł	2 000 zł	8 000 zł	Zakłada się częściowy wkład Gminy Morawica, częściowo granty np. Polsko-Amerykańskiej Fundacji Wolności, Fundacji Batorego oraz RPO WŚ 2014-2020 Poddziałanie 8.4.2 Podnoszenie umiejętności lub kwalifikacji osób dorosłych w obszarze ICT i języków obcych poprzez realizację oddolnych Inicjatyw edukacyjnych, Poddziałanie 8.5.3 Edukacja formalna i pozaformalna osób dorosłych
2.	Rozwijanie zainteresowań dzieci i młodzieży z podobszaru rewitalizacji nr 2 - Bilczy	400 000 zł	80 000 zł	-	252 000 zł	20 000 zł	48 000 zł	Zakłada się częściowe dofinansowania w ramach RPO WŚ 2014-2020 Poddziałanie 9.2.1 Rozwój wysokiej jakości usług społecznych oraz Poddziałania 8.5.3 Edukacja formalna i pozaformalna osób dorosłych, częściowo zadanie realizowane z budżetu gminy Morawica, powiatu kieleckiego, środków krajowych, Fundacji Wspomagania Wsi, Polsko-Amerykańskiej Fundacji Wolności,

Programu Rewitalizacji Gminy Morawica na lata 2016-2023

Razem sfera społeczna		440 000 zł	84 000 zł	3 200 zł	274 800 zł	22 000 zł	56 000 zł	
Projekty ze sfery gospodarczej								
Numer projektu	Nazwa projektu	Wartość projektów	Gmina Morawica	inne JST	UE	Środki krajowe	Środki prywatne	Uwagi/ komentarze
3.	Powstawanie i rozwój gospodarstw agroturystycznych na podobszarze nr 2 - Bilcza	300 000,00 zł	-	-	90 000,00 zł	60 000,00 zł	150 000,00 zł	Inwestycje prywatne mieszkańców sołectwa w oparciu m.in. o dotacje ARIMR, LGD Perły Czarnej Nidy, PUP w Kielcach
Razem sfera gospodarcza		300 000 zł	0 zł	0 zł	90 000 zł	60 000 zł	150 000 zł	
Projekty ze sfery środowiskowej								
Numer projektu	Nazwa projektu	Wartość projektów	Gmina Morawica	inne JST	UE	Środki krajowe	Środki prywatne	Uwagi/ komentarze
4.	Demontaż i bezpieczne usuwanie wyrobów zawierających azbest z podobszaru rewitalizacji nr 2 - Bilcza	66 000,00 zł	6 600 zł	-	-	59 400 zł	-	Zakłada się częściowy wkład Gminy Morawica, częściowo dofinansowanie z Wojewódzkiego Funduszu Ochrony Środowiska i Gospodarki Wodnej w Kielcach
5.	Projekty parasolowe (EWE i OZE na budynkach prywatnych)	200 000,00 zł	20 000 zł	-	120 000 zł	-	60 000 zł	Zakłada się częściowy wkład mieszkańców obszaru rewitalizacji, częściowo dofinansowanie z Wojewódzkiego Funduszu Ochrony Środowiska i Gospodarki Wodnej w Kielcach lub w ramach RPO WŚ 2014-2020 tzw. projekty parasolowe działanie 3.3 Poprawa efektywności energetycznej z wykorzystaniem odnawialnych źródeł energii w sektorze publicznym i mieszkaniowym lub Działanie 3.1 Wytwarzanie i dystrybucja energii pochodzącej ze źródeł odnawialnych
Razem sfera środowiskowa		266 000 zł	26 600 zł	0 zł	120 000 zł	59 400 zł	60 000 zł	
Projekty ze sfery funkcjonalno-przestrzennej								
Numer projektu	Nazwa projektu	Wartość projektów	Gmina Morawica	inne JST	UE	Środki krajowe	Środki prywatne	Uwagi/ komentarze
6.	Termomodernizacja budynku remizy OSP w Bilczy	100 000 zł	5 000 zł	-	95 000 zł	-	-	Zakłada się 95% dofinansowania w ramach RPO WŚ 2014-2020, działanie 3.3 Poprawa efektywności energetycznej z wykorzystaniem odnawialnych źródeł energii w sektorze publicznym i mieszkaniowym
Razem sfera funkcjonalno-przestrzenna		0 zł	0 zł	0 zł	0 zł	0 zł	0 zł	
Projekty ze sfery technicznej								

Programu Rewitalizacji Gminy Morawica na lata 2016-2023

Numer projektu	Nazwa projektu	Wartość projektów	Gmina Morawica	inne JST	UE	Środki krajowe	Środki prywatne	Uwagi/ komentarze
-	-	-	-	-	-	-	-	-
Razem sfera techniczna		0,00 zł	0,00 zł	0,00 zł	0,00 zł	0,00 zł	0,00 zł	

SZACUNKOWA WARTOŚĆ PROJEKTÓW REWITALIZACYJNYCH PODOBSZAR 2 BILCZA						
Wyszczególnienie	Wartość projektów	Źródła finansowania				
		Gmina Morawica	inne JST	Dofinansowanie		Środki prywatne, w tym granty NGO
				UE	Środki krajowe	
Projekty podstawowe	22 052 200 zł	3 554 596 zł	350 040 zł	14 323 760 zł	1 822 780 zł	2 001 024 zł
Projekty uzupełniające	1 106 000 zł	115 600 zł	3 200 zł	579 800 zł	141 400 zł	266 000 zł
RAZEM	23 158 200 zł	3 670 196 zł	353 240 zł	14 903 560 zł	1 964 180 zł	2 267 024 zł
%	100,0%	15,8%	1,5%	64,4%	8,5%	9,8%

Lista projektów podstawowych i uzupełniających – podobszar rewitalizacji nr 3 Brzeziny

PROJEKTY PODSTAWOWE - BRZEZINY								
Numer projektu	Nazwa projektu	Wartość projektów	Źródła finansowania					Uwagi/ komentarze
			Gmina Morawica	inne JST	Dofinansowanie		Środki prywatne, w tym granty NGO	
					UE	Środki krajowe		
	Podsumowanie	9 702 200 zł	1 137 856 zł	55 040 zł	6 421 000 zł	970 780 zł	1 117 524 zł	
	%	100%	12%	1%	66%	10%	12%	
Projekty ze sfery społecznej								
1.	Aktywizacja i integracja osób i rodzin z podobszaru rewitalizacji nr 3 - Brzeziny	252 000 zł	37 800 zł	-	189 000 zł	25 200 zł	-	Zakłada się dofinansowanie w ramach RPO WŚ 2014-2020 Działanie 9.1 Aktywna integracja zwiększająca szanse na zatrudnienie, Poddziałanie 9.2.1 Rozwój wysokiej jakości usług społecznych, Poddziałania 8.5.3 Edukacja formalna i pozaformalna osób dorosłych, częściowo środki Powiatowego Urzędu Pracy w Kielcach, częściowo Gminy Morawica

Programu Rewitalizacji Gminy Morawica na lata 2016-2023

2.	Wiedza + Umiejętności = Sukces – zajęcia dodatkowe w Zespole Szkół w Brzezinach	3 200 000 zł	480 000 zł	-	1 600 000 zł	640 000 zł	480 000 zł	Zakłada się 90% dofinansowania w ramach RPO WŚ 2014-2020 Poddziałanie 8.3.2 Wsparcie kształcenia podstawowego w zakresie kompetencji kluczowych, Poddziałania 8.3.1 Upowszechnianie i wzrost jakości edukacji przedszkolnej
3.	Promocja zdrowia i aktywnych form wypoczynku na obszarze rewitalizacji nr 3- Brzeziny	100 200 zł	28 056 zł	20 040 zł	-	40 080 zł	12 024 zł	Zakłada się dofinansowanie m.in. Z Ministerstwa Sportu i Turystyki, LGD Perły Czarnej Nidy, częściowo środki prywatne, środki z powiatu oraz wkład własny
4.	Młodzi i aktywni - integracja i aktywizacja osób samotnych osób w wieku SENIORA na podobszarze rewitalizacji nr 3 - Brzeziny	100 000 zł	17 000 zł	20 000 zł	40 000 zł	5 000 zł	18 000 zł	Zakłada się dofinansowanie m.in. Z Ministerstwa Sportu i Turystyki, LGD Perły Czarnej Nidy, częściowo środki prywatne, środki z powiatu oraz wkład własny Gminy Morawica, także granty organizacji pozarządowych (FIO, Polsko -Amerykańska Fundacja Wolności)
Razem sfera społeczna		3 652 200 zł	562 856 zł	40 040 zł	1 829 000 zł	710 280 zł	510 024 zł	
Projekty ze sfery gospodarczej								
Numer projektu	Nazwa projektu	Wartość projektów	Gmina Morawica	inne JST	UE	Środki krajowe	Środki prywatne	Uwagi/ komentarze
5.	Wsparcie inwestycyjne MŚP na podobszarze rewitalizacji nr 3 - Brzeziny	1 000 000 zł	-	-	400 000 zł	-	600 000 zł	Inwestycje prywatne mieszkańców sołectwa w oparciu m.in. o dotacje ARiMR, LGD Perły Czarnej Nidy oraz w ramach RPO WŚ 2014-2020 Poddziałanie 9.3.1 Wsparcie sektora ekonomii społecznej, działanie 2.5 Wsparcie inwestycyjne sektora MŚP, PUP w Kielcach
Razem sfera gospodarcza		1 000 000 zł	0 zł	0 zł	400 000 zł	0 zł	600 000 zł	
Projekty ze sfery środowiskowej								
Numer projektu	Nazwa projektu	Wartość projektów	Gmina Morawica	inne JST	UE	Środki krajowe	Środki prywatne	Uwagi/ komentarze
6.	Gmina bez azbestu - demontaż i bezpieczne usuwanie wyrobów zawierających azbest z podobszaru rewitalizacji nr 3 - Brzeziny	150 000 zł	22 500 zł	-	-	127 500 zł	-	Zakłada się częściowy wkład Gminy Morawica, częściowo dofinansowanie z Wojewódzkiego Funduszu Ochrony Środowiska i Gospodarki Wodnej w Kielcach (85%)
Razem sfera środowiskowa		150 000 zł	22 500 zł	0 zł	0 zł	127 500 zł	0 zł	
Projekty ze sfery funkcjonalno-przestrzennej								
Numer projektu	Nazwa projektu	Wartość projektów	Gmina Morawica	inne JST	UE	Środki krajowe	Środki prywatne	Uwagi/ komentarze

Programu Rewitalizacji Gminy Morawica na lata 2016-2023

7.	Poprawa infrastruktury drogowej i około drogowej na podobszarze rewitalizacji nr 3 - Brzeziny	500 000 zł	75 000 zł	-	325 000 zł	100 000 zł	-	Zakłada się dofinansowanie części inwestycji z PROW 2014-2020 (63,63% dofinansowania), 85% dofinansowania w ramach RPO WŚ 2014-2020, część w ramach "Programu Rozwoju Gminnej i Powiatowej Infrastruktury Drogowej 2016-2019"
8.	Budowa placu zabaw dla osiedla „Nad Zalewem” w Brzezinach	150 000 zł	22 500 zł	15 000 zł	87 000 zł	18 000 zł	7 500 zł	Zakłada się dofinansowanie części inwestycji z PROW 2014-2020 (63,63% dofinansowania) Inwestycje w obiekty pełniące funkcje kulturalne lub kształtowanie przestrzeni publicznej, częściowo z LGD Perły Czarnej Nidy
9.	Budowa boiska wielofunkcyjnego przy szkole w Brzezinach	500 000 zł	75 000 zł	-	425 000 zł	-	-	Zakłada się 85% dofinansowania w ramach RPO WŚ 2014-2020, działanie 7.4 Rozwój infrastruktury edukacyjnej i szkoleniowej, dofinansowanie z Ministerstwa Sportu
10.	Poprawa dostępu do wysokiej jakości usług zdrowotnych na podobszarze rewitalizacji nr 3 Brzeziny	100 000 zł	15 000 zł	-	70 000 zł	15 000 zł	-	Zakłada się częściowo finansowanie zadań przewidzianych w tym projekcie rewitalizacyjnym w ramach RPO WŚ 2014-2020, poddziałanie 8.2.2 Wsparcie profilaktyki zdrowotnej w regionie i/lub Poddziałanie 8.2.3 Wsparcie profilaktyki zdrowotnej – ZIT Narodowy Fundusz Zdrowia (Urząd Wojewódzki), działanie 7.3 Infrastruktura zdrowotna i społeczna, środki samorządu Gminy Morawica, Powiatu Kieleckiego, Samorządu Województwa Świętokrzyskiego oraz prywatne podmiotów leczniczych.
11.	Zwiększenie wysokiej jakości usług edukacyjnych poprzez zakup pomocy dydaktycznych oraz nowoczesnego sprzętu do Zespołu Szkół im. Jana Pawła II w Brzezinach	150 000 zł	15 000 zł	-	135 000 zł	-	-	Zakłada się 85% dofinansowania w ramach RPO WŚ 2014-2020, działanie 7.4 Rozwój infrastruktury edukacyjnej i szkoleniowej
Razem sfera funkcjonalno-przestrzenna		1 400 000 zł	202 500 zł	15 000 zł	1 042 000 zł	133 000 zł	7 500 zł	
Projekty ze sfery technicznej								
Numer projektu	Nazwa projektu	Wartość projektów	Gmina Morawica	inne JST	UE	Środki krajowe	Środki prywatne	Uwagi/ komentarze
12.	Termomodernizacja budynku Szkoły w Brzezinach	3 500 000 zł	350 000 zł	-	3 150 000 zł	-	-	Zakłada się 95% dofinansowania w ramach RPO WŚ 2014-2020, działanie 6.3 Efektywność energetyczna w sektorze publicznym - ZIT KOF
Razem sfera techniczna		3 500 000 zł	350 000 zł	0 zł	3 150 000 zł	0 zł	0 zł	

Programu Rewitalizacji Gminy Morawica na lata 2016-2023

PROJEKTY UZUPEŁNIAJACE - BRZEZINY								
Numer projektu	Nazwa projektu	Wartość projektów	Źródła finansowania					Uwagi/ komentarze
			Gmina Morawica	inne JST	Dofinansowanie		Środki prywatne, w tym granty NGO	
					UE	Środki krajowe		
	Podsumowanie	1 140 000 zł	130 000 zł	3 200 zł	483 600 zł	186 000 zł	337 200 zł	
	%	100%	11%	0%	42%	16%	30%	
Projekty ze sfery społecznej								
1.	Wspieranie organizacji pozarządowych oraz grup nieformalnych działających na podobszarze rewitalizacji nr 3 - Brzeziny	40 000 zł	4 000 zł	3 200 zł	22 800 zł	2 000 zł	8 000 zł	Zakłada się częściowy wkład Gminy Morawica, częściowo granty np. Polsko-Amerykańskiej Fundacji Wolności, Fundacji Batorego oraz RPO WŚ 2014-2020 Poddziałanie 8.4.2 Podnoszenie umiejętności lub kwalifikacji osób dorosłych w obszarze ICT i języków obcych poprzez realizację oddolnych Inicjatyw edukacyjnych, Poddziałanie 8.5.3 Edukacja formalna i pozaformalna osób dorosłych
2.	Rozwijanie zainteresowań dzieci i młodzieży z podobszaru rewitalizacji nr 3- Brzeziny	160 000 zł	32 000 zł	-	100 800 zł	8 000 zł	19 200 zł	Zakłada się częściowe dofinansowania w ramach RPO WŚ 2014-2020 Poddziałanie 9.2.1 Rozwój wysokiej jakości usług społecznych oraz Poddziałania 8.5.3 Edukacja formalna i pozaformalna osób dorosłych, częściowo zadanie realizowane z budżetu gminy Morawica, powiatu kieleckiego, środków krajowych, Fundacji Wspomagania Wsi, Polsko-Amerykańskiej Fundacji Wolności,
Razem sfera społeczna		200 000 zł	36 000 zł	3 200 zł	123 600 zł	10 000 zł	27 200 zł	
Projekty ze sfery gospodarczej								
Numer projektu	Nazwa projektu	Wartość projektów	Gmina Morawica	inne JST	UE	Środki krajowe	Środki prywatne	Uwagi/ komentarze
3.	Powstawanie i rozwój gospodarstw agroturystycznych na podobszarze rewitalizacji nr 3 Brzeziny	500 000,00 zł	-	-	150 000,00 zł	100 000,00 zł	250 000,00 zł	Inwestycje prywatne mieszkańców sołectwa w oparciu m.in. o dotacje ARiMR, LGD Perły Czarnej Nidy, PUP w Kielcach
Razem sfera gospodarcza		500 000 zł	0 zł	0 zł	150 000 zł	100 000 zł	250 000 zł	
Projekty ze sfery środowiskowej								
Numer projektu	Nazwa projektu	Wartość projektów	Gmina Morawica	inne JST	UE	Środki krajowe	Środki prywatne	Uwagi/ komentarze
4.	Edukacja ekologiczna	40 000,00 zł	4 000 zł	-	-	36 000 zł	-	Zakłada się częściowy wkład Gminy Morawica, częściowo dofinansowanie z Wojewódzkiego

Programu Rewitalizacji Gminy Morawica na lata 2016-2023

								Funduszu Ochrony Środowiska i Gospodarki Wodnej w Kielcach
5.	Projekty parasolowe (EWE i OZE na budynkach prywatnych)	200 000,00 zł	30 000 zł	-	110 000 zł	-	60 000 zł	Zakłada się częściowy wkład mieszkańców obszaru rewitalizacji, częściowo dofinansowanie z Wojewódzkiego Funduszu Ochrony Środowiska i Gospodarki Wodnej w Kielcach lub w ramach RPO WŚ 2014-2020 tzw. projekty parasolowe działanie 3.3 Poprawa efektywności energetycznej z wykorzystaniem odnawialnych źródeł energii w sektorze publicznym i mieszkaniowym lub Działanie 3.1 Wytwarzanie i dystrybucja energii pochodzącej ze źródeł odnawialnych
Razem sfera środowiskowa		240 000 zł	34 000 zł	0 zł	110 000 zł	36 000 zł	60 000 zł	
Projekty ze sfery funkcjonalno-przestrzennej								
Numer projektu	Nazwa projektu	Wartość projektów	Gmina Morawica	inne JST	UE	Środki krajowe	Środki prywatne	Uwagi/ komentarze
6.	Rozbudowa i termomodernizacja budynku Klubu Sportowego Moravia	200 000 zł	60 000 zł	-	100000	40 000 zł	-	Zakłada się 95 dofinansowania w ramach RPO WŚ 2014-2020, działanie 3.3 Poprawa efektywności energetycznej z wykorzystaniem odnawialnych źródeł energii w sektorze publicznym i mieszkaniowym, środki własne inne środki krajowe
Razem sfera funkcjonalno-przestrzenna		0 zł	0 zł	0 zł	0 zł	0 zł	0 zł	
Projekty ze sfery technicznej								
Numer projektu	Nazwa projektu	Wartość projektów	Gmina Morawica	inne JST	UE	Środki krajowe	Środki prywatne	Uwagi/ komentarze
-	-	-	-	-	-	-	-	-
Razem sfera techniczna		0,00 zł	0,00 zł	0,00 zł	0,00 zł	0,00 zł	0,00 zł	

SZACUNKOWA WARTOŚĆ PROJEKTÓW REWITALIZACYJNYCH PODOBSZAR 3 Brzeziny				
Wyszczególnienie	Wartość projektów	Źródła finansowania		
		Gmina Morawica	inne JST	Dofinansowanie
				Środki prywatne, w tym granty NGO

Programu Rewitalizacji Gminy Morawica na lata 2016-2023

				UE	Środki krajowe	
Projekty podstawowe	9 702 200 zł	1 137 856 zł	55 040 zł	6 421 000 zł	970 780 zł	1 117 524 zł
Projekty uzupełniające	1 140 000 zł	130 000 zł	3 200 zł	483 600 zł	186 000 zł	337 200 zł
RAZEM	10 842 200 zł	1 267 856 zł	58 240 zł	6 904 600 zł	1 156 780 zł	1 454 724 zł
%	100,0%	11,7%	0,5%	63,7%	10,7%	13,4%

Lista projektów podstawowych i uzupełniających – podobszar rewitalizacji nr 4 Chałupki

PROJEKTY PODSTAWOWE - Chałupki								
Numer projektu	Nazwa projektu	Wartość projektów	Źródła finansowania					Uwagi/ komentarze
			Gmina Morawica	inne JST	Dofinansowanie		Środki prywatne, w tym granty NGO	
					UE	Środki krajowe		
					Podsumowanie			
%		100%	3%	0%	67%	8%	22%	
Projekty ze sfery społecznej								
1.	Aktywizacja i integracja osób i rodzin z podobszaru rewitalizacji nr 4 - Chałupki	200 400 zł	30 060 zł	-	150 300 zł	20 040 zł	-	Zakłada się dofinansowanie w ramach RPO WŚ 2014-2020 Działanie 9.1 Aktywna integracja zwiększająca szanse na zatrudnienie, Poddziałanie 9.2.1 Rozwój wysokiej jakości usług społecznych, Poddziałania 8.5.3 Edukacja formalna i pozaformalna osób dorosłych, częściowo środki Powiatowego Urzędu Pracy w Kielcach, częściowo Gminy Morawica
2.	Żywa lekcja historii w Ośrodku Tradycji Garncarstwa w Chałupkach	80 000 zł	12 000 zł	-	40 000 zł	16 000 zł	12 000 zł	Zakłada się finansowanie przedsięwzięć z różnych źródeł m.in. dofinansowania LGD Perły Czarnej Nidy, także granty organizacji pozarządowych, środki z Ministerstwa Kultury i Dziedzictwa Narodowego
3.	Promocja zdrowia i aktywnych form wypoczynku na podobszarze rewitalizacji nr 4- Chałupki	100 200 zł	28 056 zł	20 040 zł	-	40 080 zł	12 024 zł	Zakłada się dofinansowanie m.in. Z Ministerstwa Sportu i Turystyki, LGD Perły Czarnej Nidy, częściowo środki prywatne, środki z powiatu oraz wkład własny Gminy Morawica
4.	Młodzi i aktywni - integracja i aktywizacja osób samotnych osób w wieku SENIORA na podobszarze rewitalizacji nr 4- Chałupki	90 000 zł	15 300 zł	18 000 zł	36 000 zł	4 500 zł	16 200 zł	Zakłada się dofinansowanie m.in. Z Ministerstwa Sportu i Turystyki, LGD Perły Czarnej Nidy, częściowo środki prywatne, środki z powiatu oraz wkład własny Gminy Morawica, także granty organizacji

Programu Rewitalizacji Gminy Morawica na lata 2016-2023

								pozarządowych (FIO, Polsko -Amerykańska Fundacja Wolności)
5.	Organizacja wydarzeń kulturalnych na podobzarsze rewitalizacji oraz imprez promujących obszaru jako miejsce atrakcyjne	100 000 zł	55 000 zł	10 000 zł		30 000 zł	15 000 zł	Zakłada się finansowanie przedsięwzięć z różnych źródeł m.in. dofinansowania LGD Perły Czarnej Nidy, także granty organizacji pozarządowych, środki z Ministerstwa Kultury i Dziedzictwa Narodowego
Razem sfera społeczna		570 600 zł	140 416 zł	48 040 zł	226 300 zł	110 620 zł	55 224 zł	
Projekty ze sfery gospodarczej								
Numer projektu	Nazwa projektu	Wartość projektów	Gmina Morawica	inne JST	UE	Środki krajowe	Środki prywatne	Uwagi/ komentarze
6.	Modernizacja i dostosowanie budynków przy ul. Wapiennikowej na potrzeby funkcji budynków usługowo - przemysłowych, gastronomicznych	2 000 000 zł	-	-	1 200 000 zł	-	800 000 zł	Inwestycje prywatne mieszkańców sołectwa w oparciu m.in. o dotacje ARiMR, LGD Perły Czarnej Nidy oraz w ramach RPO WŚ 2014-2020 Poddziałanie 9.3.1 Wsparcie sektora ekonomii społecznej, działanie 2.5 Wsparcie inwestycyjne sektora MŚP, PUP w Kielcach
Razem sfera gospodarcza		2 000 000 zł	0 zł	0 zł	1 200 000 zł	0 zł	800 000 zł	
Projekty ze sfery środowiskowej								
Numer projektu	Nazwa projektu	Wartość projektów	Gmina Morawica	inne JST	UE	Środki krajowe	Środki prywatne	Uwagi/ komentarze
7.	Edukacja ekologiczna	40 000 zł	6 000 zł	-	-	34 000 zł	-	Zakłada się częściowy wkład Gminy Morawica, częściowo dofinansowanie z Wojewódzkiego Funduszu Ochrony Środowiska i Gospodarki Wodnej w Kielcach (85%)
Razem sfera środowiskowa		40 000 zł	6 000 zł	0 zł	0 zł	34 000 zł	0 zł	
Projekty ze sfery funkcjonalno-przestrzennej								
Numer projektu	Nazwa projektu	Wartość projektów	Gmina Morawica	inne JST	UE	Środki krajowe	Środki prywatne	Uwagi/ komentarze
8.	Modernizacja Ośrodka Tradycji Garncarstwa w Chałupkach wraz z zagospodarowaniem terenu przyległego	500 000 zł	75 000 zł	-	400 000 zł	25 000 zł	-	Zakłada się 80% dofinansowania w ramach RPO WŚ 2014-2020, działanie 4.4 Zachowanie dziedzictwa kulturowego, 5% z budżetu państwa, środki własne
9.	Modernizacja i dostosowanie budynków przy ul. Wapiennikowej na potrzeby funkcji m.in. mieszkań chronionych, ośrodka terapeutyczna	3 000 000 zł	-	-	1 800 000 zł	360 000 zł	840 000 zł	Zakłada się dofinansowanie części inwestycji z RPO WŚ działanie 7.3 działanie 7.3 Infrastruktura zdrowotna i społeczna, środki prywatne, inne środki krajowe

Programu Rewitalizacji Gminy Morawica na lata 2016-2023

	- edukacyjnego							
10.	Utworzenie centrum rekreacyjno - edukacyjnego m.in. (Centrum Przyrody, wieży widokowej itp..)	3 000 000 zł	-	-	2 400 000 zł	150 000 zł	450 000 zł	Zakłada się 80% dofinansowania w ramach RPO WŚ 2014-2020, działanie 4.4 Zachowanie dziedzictwa kulturowego, 5% z budżetu państwa, środki własne prywatne
11.	Rewitalizacja placu przy świetlicy i strażnicy OSP w Chałupkach	500 000 zł	75 000 zł	-	350 000 zł	75 000 zł	-	Zakłada się częściowe dofinansowanie ze środków UE w ramach PROW Inwestycje w obiekty pełniące funkcje kulturalne lub kształtowanie przestrzeni publicznej, środki własne Gminy Morawica inne środki krajowe
12.	Poprawa dostępu do wysokiej jakości usług zdrowotnych na podobszarze rewitalizacji nr 4 Chałupki	80 000 zł	4 000 zł	-	56 000 zł	8 000 zł	12 000 zł	Zakłada się 85% dofinansowania w ramach RPO WŚ 2014-2020, działanie 7.4 Rozwój infrastruktury edukacyjnej i szkoleniowej
Razem sfera funkcjonalno-przestrzenna		7 080 000 zł	154 000 zł	0 zł	5 006 000 zł	618 000 zł	1 302 000 zł	

Projekty ze sfery technicznej

Numer projektu	Nazwa projektu	Wartość projektów	Gmina Morawica	inne JST	UE	Środki krajowe	Środki prywatne	Uwagi/ komentarze
13.	Termomodernizacja świetlicy w Chałupkach	200 000 zł	20 000 zł	-	180 000 zł	-	-	Zakłada się 95% dofinansowania w ramach RPO WŚ 2014-2020, działanie 3.3 Poprawa efektywności energetycznej z wykorzystaniem odnawialnych źródeł energii w sektorze publicznym i mieszkaniowym
Razem sfera techniczna		200 000 zł	20 000 zł	0 zł	180 000 zł	0 zł	0 zł	

PROJEKTY UZUPEŁNIAJACE - Chałupki

Numer projektu	Nazwa projektu	Wartość projektów	Źródła finansowania					Uwagi/ komentarze
			Gmina Morawica	inne JST	Dofinansowanie		Środki prywatne, w tym granty NGO	
					UE	Środki krajowe		
	Podsumowanie	1 006 940 zł	25 694 zł	7 680 zł	349 720 zł	174 646 zł	449 200 zł	
	%	100%	3%	1%	35%	17%	45%	

Projekty ze sfery społecznej

1.	Wspieranie organizacji pozarządowych oraz grup nieformalnych działających na podobszarze rewitalizacji nr 4 Chałupki	96 000 zł	9 600 zł	7 680 zł	54 720 zł	4 800 zł	19 200 zł	Zakłada się częściowy wkład Gminy Morawica, częściowo granty np. Polsko-Amerykańskiej Fundacji Wolności, Fundacji Batorego oraz RPO WŚ 2014-2020 Poddziałanie 8.4.2 Podnoszenie umiejętności lub kwalifikacji osób dorosłych w obszarze ICT i języków
----	--	-----------	----------	----------	-----------	----------	-----------	---

Programu Rewitalizacji Gminy Morawica na lata 2016-2023

								obcych poprzez realizację oddolnych Inicjatyw edukacyjnych, Poddziałanie 8.5.3 Edukacja formalna i pozaformalna osób dorosłych
Razem sfera społeczna		96 000 zł	9 600 zł	7 680 zł	54 720 zł	4 800 zł	19 200 zł	
Projekty ze sfery gospodarczej								
Numer projektu	Nazwa projektu	Wartość projektów	Gmina Morawica	inne JST	UE	Środki krajowe	Środki prywatne	Uwagi/ komentarze
2.	Wsparcie inwestycyjne MŚP na podobszarze rewitalizacji nr 4 Chałupki	800 000,00 zł	-	-	240 000,00 zł	160 000,00 zł	400 000,00 zł	Inwestycje prywatne mieszkańców sołectwa w oparciu m.in. o dotacje ARiMR, LGD Perły Czarnej Nidy oraz w ramach RPO WŚ 2014-2020 Poddziałanie 9.3.1 Wsparcie sektora ekonomii społecznej, działanie 2.5 Wsparcie inwestycyjne sektora MŚP, PUP w Kielcach
Razem sfera gospodarcza		800 000 zł	0 zł	0 zł	240 000 zł	160 000 zł	400 000 zł	
Projekty ze sfery środowiskowej								
Numer projektu	Nazwa projektu	Wartość projektów	Gmina Morawica	inne JST	UE	Środki krajowe	Środki prywatne	Uwagi/ komentarze
3.	Demontaż i bezpieczne usuwanie wyrobów zawierających azbest z podobszaru rewitalizacji nr 4 - Chałupki	10 940,00 zł	1 094 zł	-	-	9 846 zł	-	Zakłada się częściowy wkład Gminy Morawica, częściowo dofinansowanie z Wojewódzkiego Funduszu Ochrony Środowiska i Gospodarki Wodnej w Kielcach
4.	Projekty parasolowe (EWE i OZE na budynkach prywatnych)	100 000,00 zł	15 000 zł	-	55 000 zł	-	30 000 zł	Zakłada się częściowy wkład mieszkańców obszaru rewitalizacji, częściowo dofinansowanie z Wojewódzkiego Funduszu Ochrony Środowiska i Gospodarki Wodnej w Kielcach lub w ramach RPO WŚ 2014-2020 tzw. projekty parasolowe działanie 3.3 Poprawa efektywności energetycznej z wykorzystaniem odnawialnych źródeł energii w sektorze publicznym i mieszkaniowym lub Działanie 3.1 Wytwarzanie i dystrybucja energii pochodzącej ze źródeł odnawialnych
Razem sfera środowiskowa		110 940 zł	16 094 zł	0 zł	55 000 zł	9 846 zł	30 000 zł	
Projekty ze sfery funkcjonalno-przestrzennej								
Numer projektu	Nazwa projektu	Wartość projektów	Gmina Morawica	inne JST	UE	Środki krajowe	Środki prywatne	Uwagi/ komentarze
-	-	-	-	-	-	-	-	-
Razem sfera funkcjonalno-przestrzenna		0 zł	0 zł	0 zł	0 zł	0 zł	0 zł	

Programu Rewitalizacji Gminy Morawica na lata 2016-2023

Projekty ze sfery technicznej								
Numer projektu	Nazwa projektu	Wartość projektów	Gmina Morawica	inne JST	UE	Środki krajowe	Środki prywatne	Uwagi/ komentarze
-	-	-	-	-	-	-	-	-
Razem sfera techniczna		0,00 zł	0,00 zł	0,00 zł	0,00 zł	0,00 zł	0,00 zł	

SZACUNKOWA WARTOŚĆ PROJEKTÓW REWITALIZACYJNYCH PODOBSZAR 4 Chałupki						
Wyszczególnienie	Wartość projektów	Źródła finansowania				
		Gmina Morawica	inne JST	Dofinansowanie		Środki prywatne, w tym granty NGO
				UE	Środki krajowe	
Projekty podstawowe	9 890 600 zł	320 416 zł	48 040 zł	6 612 300 zł	762 620 zł	2 157 224 zł
Projekty uzupełniające	1 006 940 zł	25 694 zł	7 680 zł	349 720 zł	174 646 zł	449 200 zł
RAZEM	10 897 540 zł	346 110 zł	55 720 zł	6 962 020 zł	937 266 zł	2 606 424 zł
%	100,1%	3,2%	0,5%	63,9%	8,6%	23,9%

Lista projektów podstawowych i uzupełniających – podobszar rewitalizacji nr 5 Wola Morawicka

PROJEKTY PODSTAWOWE - WOLA MORAWICKA								
Numer projektu	Nazwa projektu	Wartość projektów	Źródła finansowania					Uwagi/ komentarze
			Gmina Morawica	inne JST	Dofinansowanie		Środki prywatne, w tym granty NGO	
					UE	Środki krajowe		
	Podsumowanie	9 671 100 zł	1 165 571 zł	108 840 zł	6 893 900 zł	488 845 zł	1 013 944 zł	
	%	100%	12%	1%	71%	5%	10%	
Projekty ze sfery społecznej								
1.	Aktywizacja i integracja osób i rodzin z podobszaru rewitalizacji nr 5 Wola Morawicka	200 400 zł	30 060 zł	-	150 300 zł	20 040 zł	-	Zakłada się dofinansowanie w ramach RPO WŚ 2014-2020 Działanie 9.1 Aktywna integracja zwiększająca szanse na zatrudnienie, Poddziałanie 9.2.1 Rozwój wysokiej jakości usług społecznych, Poddziałania 8.5.3 Edukacja formalna i pozaformalna osób dorosłych, częściowo środki Powiatowego Urzędu Pracy w Kielcach, częściowo Gminy Morawica

Programu Rewitalizacji Gminy Morawica na lata 2016-2023

2.	Wiedza + Umiejętności = Sukces - zajęcia dla dzieci i młodzieży (w tym dzieci w wieku przedszkolnym) w Szkole Podstawowej im. Jakuba Szelesta w Dębskiej Woli	1 000 000 zł	150 000 zł	-	500 000 zł	200 000 zł	150 000 zł	Zakłada się 90% dofinansowania w ramach RPO WŚ 2014-2020 Poddziałanie 8.3.2 Wsparcie kształcenia podstawowego w zakresie kompetencji kluczowych, Poddziałania 8.3.1 Upowszechnianie i wzrost jakości edukacji przedszkolnej
3.	Promocja zdrowia i aktywnych form wypoczynku na podobszarze rewitalizacji nr 5- Wola Morawicka	100 200 zł	28 056 zł	20 040 zł	-	40 080 zł	12 024 zł	Zakłada się dofinansowanie m.in. Z Ministerstwa Sportu i Turystyki, LGD Perły Czarnej Nidy, częściowo środki prywatne, środki z powiatu oraz wkład własny Gminy Morawicka
4.	Młodzi i aktywni - integracja i aktywizacja osób samotnych osób w wieku SENIORA na podobszarze rewitalizacji nr 5-Wola Morawicka	94 000 zł	15 980 zł	18 800 zł	37 600 zł	4 700 zł	16 920 zł	Zakłada się dofinansowanie m.in. Z Ministerstwa Sportu i Turystyki, LGD Perły Czarnej Nidy, częściowo środki prywatne, środki z powiatu oraz wkład własny Gminy Morawicka, także granty organizacji pozarządowych (FIO, Polsko -Amerykańska Fundacja Wolności)
Razem sfera społeczna		1 394 600 zł	224 096 zł	38 840 zł	687 900 zł	264 820 zł	178 944 zł	
Projekty ze sfery gospodarczej								
Numer projektu	Nazwa projektu	Wartość projektów	Gmina Morawica	inne JST	UE	Środki krajowe	Środki prywatne	Uwagi/ komentarze
5.	Wsparcie inwestycyjne MŚP na podobszarze rewitalizacji nr 5 Wola-Morawicka	2 000 000 zł	-	-	1 200 000 zł	-	800 000 zł	Inwestycje prywatne mieszkańców sołectwa w oparciu m.in. o dotacje ARiMR, LGD Perły Czarnej Nidy oraz w ramach RPO WŚ 2014-2020 Poddziałanie 9.3.1 Wsparcie sektora ekonomii społecznej, działanie 2.5 Wsparcie inwestycyjne sektora MŚP, PUP w Kielcach
Razem sfera gospodarcza		2 000 000 zł	0 zł	0 zł	1 200 000 zł	0 zł	800 000 zł	
Projekty ze sfery środowiskowej								
Numer projektu	Nazwa projektu	Wartość projektów	Gmina Morawica	inne JST	UE	Środki krajowe	Środki prywatne	Uwagi/ komentarze
6.	Demontaż i bezpieczne usuwanie wyrobów zawierających azbest z podobszaru rewitalizacji nr 5 Wola Morawicka	76 500 zł	11 475 zł	-	-	65 025 zł	-	Zakłada się częściowy wkład Gminy Morawicka, częściowo dofinansowanie z Wojewódzkiego Funduszu Ochrony Środowiska i Gospodarki Wodnej w Kielcach (85%)
Razem sfera środowiskowa		76 500 zł	11 475 zł	0 zł	0 zł	65 025 zł	0 zł	
Projekty ze sfery funkcjonalno-przestrzennej								

Programu Rewitalizacji Gminy Morawica na lata 2016-2023

Numer projektu	Nazwa projektu	Wartość projektów	Gmina Morawica	inne JST	UE	Środki krajowe	Środki prywatne	Uwagi/ komentarze
7.	Poprawa estetyki sołectwa i funkcjonalności przestrzeni publicznej na podobszarze rewitalizacji nr 5 Wola Morawicka	300 000 zł	45 000 zł	-	195 000 zł	60 000 zł	-	Zakłada się dofinansowanie części inwestycji z PROW 2014-2020 (63,63% dofinansowania), część w ramach LGD Perły Czarnej Nidy
8.	Poprawa infrastruktury drogowej na podobszarze rewitalizacji nr 5 Wola Morawicka	700 000 zł	105 000 zł	70 000 zł	406 000 zł	84 000 zł	35 000 zł	Zakłada się dofinansowanie części inwestycji z PROW 2014-2020 (63,63% dofinansowania), 85% dofinansowania w ramach RPO WŚ 2014-2020, część w ramach działania część w ramach "Programu Rozwoju Gminnej i Powiatowej Infrastruktury Drogowej 2016-2019"
9.	Poprawa dostępu do wysokiej jakości usług zdrowotnych na podobszarze rewitalizacji nr 5 Wola Morawicka	100 000 zł	15 000 zł	-	85 000 zł	-	-	Zakłada się częściowo finansowanie zadań przewidzianych w tym projekcie rewitalizacyjnym w ramach RPO WŚ 2014-2020, poddziałanie 8.2.2 Wsparcie profilaktyki zdrowotnej w regionie i/lub Poddziałanie 8.2.3 Wsparcie profilaktyki zdrowotnej – ZIT Narodowy Fundusz Zdrowia (Urząd Wojewódzki), środki samorządu Gminy Morawica, Powiatu Kieleckiego, Samorządu Województwa Świętokrzyskiego oraz prywatne podmiotów leczniczych.
10.	Zwiększenie wysokiej jakości usług edukacyjnych poprzez zakup pomocy dydaktycznych oraz nowoczesnego sprzętu do szkoły w Woli Morawickiej	100 000 zł	15 000 zł	-	70 000 zł	15 000 zł	-	Zakłada się 85% dofinansowania w ramach RPO WŚ 2014-2020, działanie 7.4 Rozwój infrastruktury edukacyjnej i szkoleniowej
Razem sfera funkcjonalno-przestrzenna		1 200 000 zł	180 000 zł	70 000 zł	756 000 zł	159 000 zł	35 000 zł	

Projekty ze sfery technicznej

Numer projektu	Nazwa projektu	Wartość projektów	Gmina Morawica	inne JST	UE	Środki krajowe	Środki prywatne	Uwagi/ komentarze
11.	Budowa budynku szkoły w Woli Morawickiej wraz z budową boiska wielofunkcyjnego	5 000 000 zł	750 000 zł	-	4 250 000 zł	-	-	Zakłada się 85% dofinansowania w ramach RPO WŚ 2014-2020, działanie 7.4 Rozwój infrastruktury edukacyjnej i szkoleniowej
Razem sfera techniczna		5 000 000 zł	750 000 zł	0 zł	4 250 000 zł	0 zł	0 zł	

PROJEKTY UZUPEŁNIAJACE - WOLA MRRAWICKA

Numer	Nazwa projektu	Wartość	Źródła finansowania				Uwagi/ komentarze
-------	----------------	---------	---------------------	--	--	--	-------------------

Programu Rewitalizacji Gminy Morawica na lata 2016-2023

projektu		projektów	Gmina Morawica	inne JST	Dofinansowanie		Środki prywatne, w tym granty NGO	
					UE	Środki krajowe		
	Podsumowanie	3 957 493 zł	1 726 497 zł	3 200 zł	2 149 796 zł	43 000 zł	35 000 zł	
	%	100%	44%	0%	54%	1%	1%	
Projekty ze sfery społecznej								
1.	Wspieranie organizacji pozarządowych oraz grup nieformalnych działających na podobszarze rewitalizacji nr 5 Wola Morawicka	40 000 zł	4 000 zł	3 200 zł	22 800 zł	2 000 zł	8 000 zł	Zakłada się częściowy wkład Gminy Morawica, częściowo granty np. Polsko-Amerykańskiej Fundacji Wolności, Fundacji Batorego oraz RPO WŚ 2014-2020 Poddziałanie 8.4.2 Podnoszenie umiejętności lub kwalifikacji osób dorosłych w obszarze ICT i języków obcych poprzez realizację oddolnych Inicjatyw edukacyjnych, Poddziałanie 8.5.3 Edukacja formalna i pozaformalna osób dorosłych
2.	Rozwijanie zainteresowań dzieci i młodzieży z podobszaru rewitalizacji nr 5 Wola Morawicka	100 000 zł	20 000 zł	-	63 000 zł	5 000 zł	12 000 zł	Zakłada się częściowe dofinansowania w ramach RPO WŚ 2014-2020 Poddziałanie 9.2.1 Rozwój wysokiej jakości usług społecznych oraz Poddziałania 8.5.3 Edukacja formalna i pozaformalna osób dorosłych, częściowo zadanie realizowane z budżetu gminy Morawica, powiatu kieleckiego, środków krajowych, Fundacji Wspomaganie Wsi, Polsko-Amerykańskiej Fundacji Wolności,
Razem sfera społeczna		140 000 zł	24 000 zł	3 200 zł	85 800 zł	7 000 zł	20 000 zł	
Projekty ze sfery gospodarczej								
Numer projektu	Nazwa projektu	Wartość projektów	Gmina Morawica	inne JST	UE	Środki krajowe	Środki prywatne	Uwagi/ komentarze
3.	Dozbrojenie terenów inwestycyjnych na podobszarze rewitalizacji nr 5 - Wola Morawicka	1 727 493,00 zł	690 997,20 zł	-	1 036 495,80 zł	-	-	Zakłada się dofinansowanie w ramach RPO WŚ 2014-2020 Poddziałanie 22. tereny inwestycyjne
Razem sfera gospodarcza		1 727 493 zł	690 997 zł	0 zł	1 036 496 zł	0 zł	0 zł	
Projekty ze sfery środowiskowej								
Numer projektu	Nazwa projektu	Wartość projektów	Gmina Morawica	inne JST	UE	Środki krajowe	Środki prywatne	Uwagi/ komentarze
4.	Edukacja ekologiczna	40 000,00 zł	4 000 zł	-	-	36 000 zł	-	Zakłada się częściowy wkład Gminy Morawica, częściowo dofinansowanie z Wojewódzkiego Funduszu Ochrony Środowiska i Gospodarki Wodnej w Kielcach

Programu Rewitalizacji Gminy Morawica na lata 2016-2023

5.	Projekty parasolowe (EWE i OZE na budynkach prywatnych)	50 000,00 zł	7 500 zł	-	27 500 zł	-	15 000 zł	Zakłada się częściowy wkład mieszkańców obszaru rewitalizacji, częściowo dofinansowanie z Wojewódzkiego Funduszu Ochrony Środowiska i Gospodarki Wodnej w Kielcach lub w ramach RPO WŚ 2014-2020 tzw. projekty parasolowe działanie 3.3 Poprawa efektywności energetycznej z wykorzystaniem odnawialnych źródeł energii w sektorze publicznym i mieszkaniowym lub Działanie 3.1 Wytwarzanie i dystrybucja energii pochodzącej ze źródeł odnawialnych
Razem sfera środowiskowa		90 000 zł	11 500 zł	0 zł	27 500 zł	36 000 zł	15 000 zł	
Projekty ze sfery funkcjonalno-przestrzennej								
Numer projektu	Nazwa projektu	Wartość projektów	Gmina Morawica	inne JST	UE	Środki krajowe	Środki prywatne	Uwagi/ komentarze
6.	Budowa i modernizacja infrastruktury wodno-kanalizacyjnej na podobszarze rewitalizacji nr 5 Wola Morawicka	2 000 000 zł	1 000 000 zł	-	1 000 000 zł	-	-	Zakłada się dofinansowania w ramach PROW- Działania Podstawowe usługi i odnowa wsi na obszarach wiejskich - Gospodarka wodno-ściekowa
Razem sfera funkcjonalno-przestrzenna		2 000 000 zł	1 000 000 zł	0 zł	1 000 000 zł	0 zł	0 zł	
Projekty ze sfery technicznej								
Numer projektu	Nazwa projektu	Wartość projektów	Gmina Morawica	inne JST	UE	Środki krajowe	Środki prywatne	Uwagi/ komentarze
-	-	-	-	-	-	-	-	-
Razem sfera techniczna		0,00 zł	0,00 zł	0,00 zł	0,00 zł	0,00 zł	0,00 zł	

SZACUNKOWA WARTOŚĆ PROJEKTÓW REWITALIZACYJNYCH PODOBSZAR 5 WOLA MORAWICKA						
Wyszczególnienie	Wartość projektów	Źródła finansowania				
		Gmina Morawica	inne JST	Dofinansowanie		Środki prywatne, w tym granty NGO
				UE	Środki krajowe	
Projekty podstawowe	9 671 100 zł	1 165 571 zł	108 840 zł	6 893 900 zł	488 845 zł	1 013 944 zł
Projekty uzupełniające	3 957 493 zł	1 726 497 zł	3 200 zł	2 149 796 zł	43 000 zł	35 000 zł
RAZEM	13 628 593 zł	2 892 068 zł	112 040 zł	9 043 696 zł	531 845 zł	1 048 944 zł
%	100,0%	21,2%	0,8%	66,4%	3,9%	7,7%

Lista projektów podstawowych i uzupełniających – podobszar rewitalizacji nr 6 Chmielowice

PROJEKTY PODSTAWOWE - CHMIELOWICE								
Numer projektu	Nazwa projektu	Wartość projektów	Źródła finansowania					Uwagi/ komentarze
			Gmina Morawica	inne JST	Dofinansowanie		Środki prywatne, w tym granty NGO	
					UE	Środki krajowe		
					Podsumowanie			
%								
Projekty ze sfery społecznej								
1.	Aktywizacja i integracja osób i rodzin z podobszaru rewitalizacji nr 6 Chmielowice	200 400 zł	30 060 zł	-	150 300 zł	20 040 zł	-	Zakłada się dofinansowanie w ramach RPO WŚ 2014-2020 Działanie 9.1 Aktywna integracja zwiększająca szanse na zatrudnienie, Poddziałanie 9.2.1 Rozwój wysokiej jakości usług społecznych, Poddziałania 8.5.3 Edukacja formalna i pozaformalna osób dorosłych, częściowo środki Powiatowego Urzędu Pracy w Kielcach, częściowo Gminy Morawica
2.	Akademia Aktywnej Nauki - zajęcia wyrównawcze i rozwijające w szkole w Chmielowicach	300 000 zł	45 000 zł	-	150 000 zł	60 000 zł	45 000 zł	Zakłada się 90% dofinansowania w ramach RPO WŚ 2014-2020 Poddziałanie 8.3.2 Wsparcie kształcenia podstawowego w zakresie kompetencji kluczowych, Poddziałania 8.3.1 Upowszechnianie i wzrost jakości edukacji przedszkolnej
3.	Promocja zdrowia i aktywnych form wypoczynku na podobszarze rewitalizacji nr 6- Chmielowice	100 200 zł	28 056 zł	20 040 zł	-	40 080 zł	12 024 zł	Zakłada się dofinansowanie m.in. Z Ministerstwa Sportu i Turystyki, LGD Perły Czarnej Nidy, częściowo środki prywatne, środki z powiatu oraz wkład własny Gminy Morawica
4.	Młodzi i aktywni - integracja i aktywizacja osób samotnych osób w wieku SENIORA na podobszarze rewitalizacji nr 6 Chmielowice	94 000 zł	15 980 zł	18 800 zł	37 600 zł	4 700 zł	16 920 zł	Zakłada się dofinansowanie m.in. Z Ministerstwa Sportu i Turystyki, LGD Perły Czarnej Nidy, częściowo środki prywatne, środki z powiatu oraz wkład własny Gminy Morawica, także granty organizacji pozarządowych (FIO, Polsko -Amerykańska Fundacja Wolności)
Razem sfera społeczna		694 600 zł	119 096 zł	38 840 zł	337 900 zł	124 820 zł	73 944 zł	
Projekty ze sfery gospodarczej								
Numer projektu	Nazwa projektu	Wartość projektów	Gmina Morawica	inne JST	UE	Środki krajowe	Środki prywatne	Uwagi/ komentarze

Programu Rewitalizacji Gminy Morawica na lata 2016-2023

5.	Wsparcie inwestycyjne MŚP na podobszarze rewitalizacji nr 6 Chmielowice	500 000 zł	-	-	250 000 zł	-	250 000 zł	Inwestycje prywatne mieszkańców sołectwa w oparciu m.in. o dotacje ARiMR, LGD Perły Czarnej Nidy oraz w ramach RPO WŚ 2014-2020 Poddziałanie 9.3.1 Wsparcie sektora ekonomii społecznej, działanie 2.5 Wsparcie inwestycyjne sektora MŚP, PUP w Kielcach
Razem sfera gospodarcza		500 000 zł	0 zł	0 zł	250 000 zł	0 zł	250 000 zł	
Projekty ze sfery środowiskowej								
Numer projektu	Nazwa projektu	Wartość projektów	Gmina Morawica	inne JST	UE	Środki krajowe	Środki prywatne	Uwagi/ komentarze
6.	Demontaż i bezpieczne usuwanie wyrobów zawierających azbest z podobszaru rewitalizacji nr 6 Chmielowice	31 735 zł	4 760 zł	-	-	26 975 zł	-	Zakłada się częściowy wkład Gminy Morawica, częściowo dofinansowanie z Wojewódzkiego Funduszu Ochrony Środowiska i Gospodarki Wodnej w Kielcach (85%)
Razem sfera środowiskowa		31 735 zł	4 760 zł	0 zł	0 zł	26 975 zł	0 zł	
Projekty ze sfery funkcjonalno-przestrzennej								
Numer projektu	Nazwa projektu	Wartość projektów	Gmina Morawica	inne JST	UE	Środki krajowe	Środki prywatne	Uwagi/ komentarze
7.	Zagospodarowanie przestrzeni wokół stawów w Chmielowicach	659 351 zł	98 903 zł	-	560 448 zł	-	-	Zakłada się 85% dofinansowania w ramach RPO WŚ 2014-2020, działanie 6.3 Ochrona i wykorzystanie obszarów cennych przyrodniczo - ZIT KOF
8.	Poprawa infrastruktury drogowej i około drogowej na podobszarze rewitalizacji nr 6 - Chmielowice	1 000 000 zł	150 000 zł	100 000 zł	580 000 zł	120 000 zł	50 000 zł	Zakłada się dofinansowanie części inwestycji z PROW 2014-2020 (63,63% dofinansowania), 85% dofinansowania w ramach RPO WŚ 2014-2020, część w ramach działania 6.5 Rewitalizacja obszarów miejskich i wiejskich; część w ramach "Programu Rozwoju Gminnej i Powiatowej Infrastruktury Drogowej 2016-2019"
9.	Modernizacja infrastruktury sportowej przy Szkole w Chmielowicach	200 000 zł	30 000 zł	-	170 000 zł	-	-	Zakłada się 85% dofinansowania w ramach RPO WŚ 2014-2020, działanie 7.4 Rozwój infrastruktury edukacyjnej i szkoleniowej
10.	Poprawa dostępu do wysokiej jakości usług zdrowotnych na podobszarze rewitalizacji nr 6- Chmielowice	80 000 zł	12 000 zł	-	48 000 zł	12 000 zł	8 000 zł	Zakłada się częściowo finansowanie zadań przewidzianych w tym projekcie rewitalizacyjnym w ramach RPO WŚ 2014-2020, poddziałanie 8.2.2 Wsparcie profilaktyki zdrowotnej w regionie i/lub Poddziałanie 8.2.3 Wsparcie profilaktyki zdrowotnej

Programu Rewitalizacji Gminy Morawica na lata 2016-2023

								– ZIT Narodowy Fundusz Zdrowia (Urząd Wojewódzki), środki samorządu Gminy Morawica, Powiatu Kieleckiego, Samorządu Województwa Świętokrzyskiego oraz prywatne podmiotów leczniczych.
11.	Zwiększenie wysokiej jakości usług edukacyjnych poprzez zakup pomocy dydaktycznych oraz nowoczesnego sprzętu do szkoły w Chmielowicach	60 000 zł	6 000 zł	-	54 000 zł	-	-	Zakłada się 85% dofinansowania w ramach RPO WŚ 2014-2020, działanie 7.4 Rozwój infrastruktury edukacyjnej i szkoleniowej
Razem sfera funkcjonalno-przestrzenna		1 999 351 zł	296 903 zł	100 000 zł	1 412 448 zł	132 000 zł	58 000 zł	
Projekty ze sfery technicznej								
Numer projektu	Nazwa projektu	Wartość projektów	Gmina Morawica	inne JST	UE	Środki krajowe	Środki prywatne	Uwagi/ komentarze
-	-	-	-	-	-	-	-	-
Razem sfera techniczna		0 zł	0 zł	0 zł	0 zł	0 zł	0 zł	

PROJEKTY UZUPEŁNIAJACE - CHMIELOWICE								
Numer projektu	Nazwa projektu	Wartość projektów	Źródła finansowania					Uwagi/ komentarze
			Gmina Morawica	inne JST	Dofinansowanie		Środki prywatne, w tym granty NGO	
					UE	Środki krajowe		
	Podsumowanie	330 000 zł	35 500 zł	3 200 zł	143 300 zł	63 000 zł	85 000 zł	
	%	100%	11%	1%	43%	19%	26%	
Projekty ze sfery społecznej								
1.	Wspieranie organizacji pozarządowych oraz grup nieformalnych działających na podobszarze rewitalizacji nr 6 Chmielowice	40 000 zł	4 000 zł	3 200 zł	22 800 zł	2 000 zł	8 000 zł	Zakłada się częściowy wkład Gminy Morawica, częściowo granty np. Polsko-Amerykańskiej Fundacji Wolności, Fundacji Batorego oraz RPO WŚ 2014-2020 Poddziałanie 8.4.2 Podnoszenie umiejętności lub kwalifikacji osób dorosłych w obszarze ICT i języków obcych poprzez realizację oddolnych Inicjatyw edukacyjnych, Poddziałanie 8.5.3 Edukacja formalna i pozaformalna osób dorosłych
2.	Rozwijanie zainteresowań dzieci i młodzieży z podobszaru rewitalizacji nr 6-Chmielowice	100 000 zł	20 000 zł	-	63 000 zł	5 000 zł	12 000 zł	Zakłada się częściowe dofinansowania w ramach RPO WŚ 2014-2020 Poddziałanie 9.2.1 Rozwój wysokiej jakości usług społecznych oraz Poddziałania 8.5.3 Edukacja formalna i pozaformalna osób dorosłych, częściowo zadanie realizowane z budżetu

Programu Rewitalizacji Gminy Morawica na lata 2016-2023

								gminy Morawica, powiatu kieleckiego, środków krajowych, Fundacji Wspomagania Wsi, Polsko-Amerykańskiej Fundacji Wolności,
Razem sfera społeczna		140 000 zł	24 000 zł	3 200 zł	85 800 zł	7 000 zł	20 000 zł	
Projekty ze sfery gospodarczej								
Numer projektu	Nazwa projektu	Wartość projektów	Gmina Morawica	inne JST	UE	Środki krajowe	Środki prywatne	Uwagi/ komentarze
3.	Powstawanie i rozwój gospodarstw agroturystycznych na podobszarze rewitalizacji nr 6 Chmielowice	100 000,00 zł	-	-	30 000,00 zł	20 000,00 zł	50 000,00 zł	Inwestycje prywatne mieszkańców sołectwa w oparciu m.in. o dotacje ARiMR, LGD Perły Czarnej Nidy, PUP w Kielcach
Razem sfera gospodarcza		100 000 zł	0 zł	0 zł	30 000 zł	20 000 zł	50 000 zł	
Projekty ze sfery środowiskowej								
Numer projektu	Nazwa projektu	Wartość projektów	Gmina Morawica	inne JST	UE	Środki krajowe	Środki prywatne	Uwagi/ komentarze
4.	Edukacja ekologiczna	40 000,00 zł	4 000 zł	-	-	36 000 zł	-	Zakłada się częściowy wkład Gminy Morawica, częściowo dofinansowanie z Wojewódzkiego Funduszu Ochrony Środowiska i Gospodarki Wodnej w Kielcach
5.	Projekty parasolowe (EWE i OZE na budynkach prywatnych)	50 000,00 zł	7 500 zł	-	27 500 zł	-	15 000 zł	Zakłada się częściowy wkład mieszkańców obszaru rewitalizacji, częściowo dofinansowanie z Wojewódzkiego Funduszu Ochrony Środowiska i Gospodarki Wodnej w Kielcach lub w ramach RPO WŚ 2014-2020 tzw. projekty parasolowe działanie 3.3 Poprawa efektywności energetycznej z wykorzystaniem odnawialnych źródeł energii w sektorze publicznym i mieszkaniowym lub Działanie 3.1 Wytwarzanie i dystrybucja energii pochodzącej ze źródeł odnawialnych
Razem sfera środowiskowa		90 000 zł	11 500 zł	0 zł	27 500 zł	36 000 zł	15 000 zł	
Projekty ze sfery funkcjonalno-przestrzennej								
Numer projektu	Nazwa projektu	Wartość projektów	Gmina Morawica	inne JST	UE	Środki krajowe	Środki prywatne	Uwagi/ komentarze
-	-	-	-	-	-	-	-	-
Razem sfera funkcjonalno-przestrzenna		0 zł	0 zł	0 zł	0 zł	0 zł	0 zł	
Projekty ze sfery technicznej								
Numer	Nazwa projektu	Wartość	Gmina	inne JST	UE	Środki krajowe	Środki	Uwagi/ komentarze

Programu Rewitalizacji Gminy Morawica na lata 2016-2023

projektu		projektów	Morawica				prywatne	
-	-	-	-	-	-	-	-	-
Razem sfera techniczna		0,00 zł	0,00 zł	0,00 zł	0,00 zł	0,00 zł	0,00 zł	

SZACUNKOWA WARTOŚĆ PROJEKTÓW REWITALIZACYJNYCH PODOBSZAR 6 CHMIELOWICE						
Wyszczególnienie	Wartość projektów	Źródła finansowania				
		Gmina Morawica	inne JST	Dofinansowanie		Środki prywatne, w tym granty NGO
				UE	Środki krajowe	
Projekty podstawowe	3 225 686 zł	420 759 zł	138 840 zł	2 000 348 zł	283 795 zł	381 944 zł
Projekty uzupełniające	330 000 zł	35 500 zł	3 200 zł	143 300 zł	63 000 zł	85 000 zł
RAZEM	3 555 686 zł	456 259 zł	142 040 zł	2 143 648 zł	346 795 zł	466 944 zł
%	100,0%	12,8%	4,0%	60,3%	9,8%	13,1%

Lista projektów podstawowych i uzupełniających – podobszar rewitalizacji nr 7 Dębska Wola

PROJEKTY PODSTAWOWE - DĘBSKA WOLA								
Numer projektu	Nazwa projektu	Wartość projektów	Źródła finansowania					Uwagi/ komentarze
			Gmina Morawica	inne JST	Dofinansowanie		Środki prywatne, w tym granty NGO	
					UE	Środki krajowe		
	Podsumowanie	4 712 200 zł	387 256 zł	44 040 zł	2 695 800 zł	361 480 zł	1 223 624 zł	
	%	100%	8%	1%	57%	8%	26%	
Projekty ze sfery społecznej								
1.	Aktywizacja i integracja osób i rodzin z podobszaru rewitalizacji nr 7 Dębska Wola	200 400 zł	30 060 zł	-	150 300 zł	20 040 zł	-	Zakłada się dofinansowanie w ramach RPO WŚ 2014-2020 Działanie 9.1 Aktywna integracja zwiększająca szanse na zatrudnienie, Poddziałanie 9.2.1 Rozwój wysokiej jakości usług społecznych, Poddziałania 8.5.3 Edukacja formalna i pozaformalna osób dorosłych, częściowo środki Powiatowego Urzędu Pracy w Kielcach, częściowo Gminy Morawica
2.	Wiedza + Umiejętności = Sukces - zajęcia dla dzieci i młodzieży (w tym dzieci w wieku	1 000 000 zł	150 000 zł	-	500 000 zł	200 000 zł	150 000 zł	Zakłada się 90% dofinansowania w ramach RPO WŚ 2014-2020 Poddziałanie 8.3.2 Wsparcie kształcenia

Programu Rewitalizacji Gminy Morawica na lata 2016-2023

	przedszkolnym)							podstawowego w zakresie kompetencji kluczowych, Poddziałania 8.3.1 Upowszechnianie i wzrost jakości edukacji przedszkolnej
3.	Promocja zdrowia i aktywnych form wypoczynku na podobszarze rewitalizacji nr 7-Dębska Wola	100 200 zł	28 056 zł	20 040 zł	-	40 080 zł	12 024 zł	Zakłada się dofinansowanie m.in. Z Ministerstwa Sportu i Turystyki, LGD Perły Czarnej Nidy, częściowo środki prywatne, środki z powiatu oraz wkład własny Gminy Morawica
4.	Młodzi i aktywni - integracja i aktywizacja osób samotnych osób w wieku SENIORA na podobszarze rewitalizacji nr 7 Dębska Wola	120 000 zł	20 400 zł	24 000 zł	48 000 zł	6 000 zł	21 600 zł	Zakłada się dofinansowanie m.in. Z Ministerstwa Sportu i Turystyki, LGD Perły Czarnej Nidy, częściowo środki prywatne, środki z powiatu oraz wkład własny Gminy Morawica, także granty organizacji pozarządowych (FIO, Polska -Amerykańska Fundacja Wolności)
Razem sfera społeczna		1 420 600 zł	228 516 zł	44 040 zł	698 300 zł	266 120 zł	183 624 zł	
Projekty ze sfery gospodarczej								
Numer projektu	Nazwa projektu	Wartość projektów	Gmina Morawica	inne JST	UE	Środki krajowe	Środki prywatne	Uwagi/ komentarze
5.	Wsparcie inwestycyjne MŚP na podobszarze rewitalizacji nr 7- Dębska Wola	2 000 000 zł	-	-	1 000 000 zł	-	1 000 000 zł	Inwestycje prywatne mieszkańców sołectwa w oparciu m.in. o dotacje ARiMR, LGD Perły Czarnej Nidy oraz w ramach RPO WŚ 2014-2020 Poddziałanie 9.3.1 Wsparcie sektora ekonomii społecznej, działanie 2.5 Wsparcie inwestycyjne sektora MŚP, PUP w Kielcach
Razem sfera gospodarcza		2 000 000 zł	0 zł	0 zł	1 000 000 zł	0 zł	1 000 000 zł	
Projekty ze sfery środowiskowej								
Numer projektu	Nazwa projektu	Wartość projektów	Gmina Morawica	inne JST	UE	Środki krajowe	Środki prywatne	Uwagi/ komentarze
6.	Demontaż i bezpieczne usuwanie wyrobów zawierających azbest z podobszaru rewitalizacji nr 7 Dębska Wola	41 600 zł	6 240 zł	-	-	35 360 zł	-	Zakłada się częściowy wkład Gminy Morawica, częściowo dofinansowanie z Wojewódzkiego Funduszu Ochrony Środowiska i Gospodarki Wodnej w Kielcach (85%)
Razem sfera środowiskowa		41 600 zł	6 240 zł	0 zł	0 zł	35 360 zł	0 zł	
Projekty ze sfery funkcjonalno-przestrzennej								
Numer projektu	Nazwa projektu	Wartość projektów	Gmina Morawica	inne JST	UE	Środki krajowe	Środki prywatne	Uwagi/ komentarze
8.	Budowa placu zabaw wraz z zakupem urządzeń	150 000 zł	22 500 zł	-	97 500 zł	30 000 zł	-	Zakłada się dofinansowania w ramach PROW 2014-2020 (63,63%0 częściowo z LGD Perły Czarnej Nidy

Programu Rewitalizacji Gminy Morawica na lata 2016-2023

9.	Modernizacja infrastruktury sportowej przy szkole w Dębskiej Woli	300 000 zł	45 000 zł	-	255 000 zł	-	-	Zakłada się 85% dofinansowania w ramach RPO WŚ 2014-2020, działanie 7.4 Rozwój infrastruktury edukacyjnej i szkoleniowej
10.	Poprawa dostępu do wysokiej jakości usług zdrowotnych na podobszarze rewitalizacji nr 7 -Dębska Wola	100 000 zł	15 000 zł	-	85 000 zł	-	-	Zakłada się częściowo finansowanie zadań przewidzianych w tym projekcie rewitalizacyjnym w ramach RPO WŚ 2014-2020, poddziałanie 8.2.2 Wsparcie profilaktyki zdrowotnej w regionie i/lub Poddziałanie 8.2.3 Wsparcie profilaktyki zdrowotnej – ZIT Narodowy Fundusz Zdrowia (Urząd Wojewódzki), środki samorządu Gminy Morawica, Powiatu Kieleckiego, Samorządu Województwa Świętokrzyskiego oraz prywatne podmiotów leczniczych.
11.	Zwiększenie wysokiej jakości usług edukacyjnych poprzez zakup pomocy dydaktycznych oraz nowoczesnego sprzętu do Szkoły Podstawowej im. Jakuba Szelesta w Dębskiej Woli	200 000 zł	20 000 zł	-	110 000 zł	30 000 zł	40 000 zł	Zakłada się 85% dofinansowania w ramach RPO WŚ 2014-2020, działanie 7.4 Rozwój infrastruktury edukacyjnej i szkoleniowej
Razem sfera funkcjonalno-przestrzenna		750 000 zł	102 500 zł	0 zł	547 500 zł	60 000 zł	40 000 zł	

Projekty ze sfery technicznej

Numer projektu	Nazwa projektu	Wartość projektów	Gmina Morawica	inne JST	UE	Środki krajowe	Środki prywatne	Uwagi/ komentarze
12.	Termomodernizacja budynku będącego własnością Gminy	500 000 zł	50 000 zł	-	450 000 zł	-	-	Zakłada się 95% dofinansowania w ramach RPO WŚ 2014-2020, działanie 3.3 Poprawa efektywności energetycznej z wykorzystaniem odnawialnych źródeł energii w sektorze publicznym i mieszkaniowym
Razem sfera techniczna		500 000 zł	50 000 zł	0 zł	450 000 zł	0 zł	0 zł	

PROJEKTY UZUPEŁNIAJACE - DĘBSKA WOLA

Numer projektu	Nazwa projektu	Wartość projektów	Źródła finansowania					Uwagi/ komentarze
			Gmina Morawica	inne JST	Dofinansowanie		Środki prywatne, w tym granty NGO	
					UE	Środki krajowe		
	Podsumowanie	2 450 000 zł	1 233 000 zł	6 400 zł	986 000 zł	84 000 zł	140 600 zł	
	%	100%	50%	0%	40%	3%	6%	

Projekty ze sfery społecznej

Programu Rewitalizacji Gminy Morawica na lata 2016-2023

1.	Wspieranie organizacji pozarządowych oraz grup nieformalnych działających na podobszarze rewitalizacji nr 7-Dębska Wola	80 000 zł	8 000 zł	6 400 zł	45 600 zł	4 000 zł	16 000 zł	Zakłada się częściowy wkład Gminy Morawica, częściowo granty np. Polsko-Amerykańskiej Fundacji Wolności, Fundacji Batorego oraz RPO WŚ 2014-2020 Poddziałanie 8.4.2 Podnoszenie umiejętności lub kwalifikacji osób dorosłych w obszarze ICT i języków obcych poprzez realizację oddolnych Inicjatyw edukacyjnych, Poddziałanie 8.5.3 Edukacja formalna i pozaformalna osób dorosłych
2.	Rozwijanie zainteresowań dzieci i młodzieży z podobszaru rewitalizacji nr 7 Dębska Wola	80 000 zł	16 000 zł	-	50 400 zł	4 000 zł	9 600 zł	Zakłada się częściowe dofinansowania w ramach RPO WŚ 2014-2020 Poddziałanie 9.2.1 Rozwój wysokiej jakości usług społecznych oraz Poddziałania 8.5.3 Edukacja formalna i pozaformalna osób dorosłych, częściowo zadanie realizowane z budżetu gminy Morawica, powiatu kieleckiego, środków krajowych, Fundacji Wspomagania Wsi, Polsko-Amerykańskiej Fundacji Wolności,
Razem sfera społeczna		160 000 zł	24 000 zł	6 400 zł	96 000 zł	8 000 zł	25 600 zł	
Projekty ze sfery gospodarczej								
Numer projektu	Nazwa projektu	Wartość projektów	Gmina Morawica	inne JST	UE	Środki krajowe	Środki prywatne	Uwagi/ komentarze
3.	Powstawanie i rozwój gospodarstw agroturystycznych na podobszarze rewitalizacji nr 7-Dębska Wola	200 000,00 zł	-	-	60 000,00 zł	40 000,00 zł	100 000,00 zł	Inwestycje prywatne mieszkańców sołectwa w oparciu m.in. o dotacje ARIMR, LGD Perty Czarnej Nidy, PUP w Kielcach
Razem sfera gospodarcza		200 000 zł	0 zł	0 zł	60 000 zł	40 000 zł	100 000 zł	
Projekty ze sfery środowiskowej								
Numer projektu	Nazwa projektu	Wartość projektów	Gmina Morawica	inne JST	UE	Środki krajowe	Środki prywatne	Uwagi/ komentarze
4.	Edukacja ekologiczna	40 000,00 zł	4 000 zł	-	-	36 000 zł	-	Zakłada się częściowy wkład Gminy Morawica, częściowo dofinansowanie z Wojewódzkiego Funduszu Ochrony Środowiska i Gospodarki Wodnej w Kielcach
5.	Projekty parasolowe (EWE i OZE na budynkach prywatnych)	50 000,00 zł	5 000 zł	-	30 000 zł	-	15 000 zł	Zakłada się częściowy wkład mieszkańców obszaru rewitalizacji, częściowo dofinansowanie z Wojewódzkiego Funduszu Ochrony Środowiska i Gospodarki Wodnej w Kielcach lub w ramach RPO WŚ 2014-2020 tzw. projekty parasolowe działanie 3.3 Poprawa efektywności energetycznej z wykorzystaniem odnawialnych źródeł energii w sektorze publicznym i mieszkaniowym lub Działanie

Programu Rewitalizacji Gminy Morawica na lata 2016-2023

								3.1 Wytwarzanie i dystrybucja energii pochodzącej ze źródeł odnawialnych
Razem sfera środowiskowa		90 000 zł	9 000 zł	0 zł	30 000 zł	36 000 zł	15 000 zł	
Projekty ze sfery funkcjonalno-przestrzennej								
Numer projektu	Nazwa projektu	Wartość projektów	Gmina Morawica	inne JST	UE	Środki krajowe	Środki prywatne	Uwagi/ komentarze
6.	Budowa i modernizacja infrastruktury wodno-kanalizacyjnej na podobszarze rewitalizacji nr 7 - Dębska Wola	2 000 000 zł	1 200 000 zł		800 000 zł	-		Zakłada się dofinansowania w ramach PROW- Działania Podstawowe usługi i odnowa wsi na obszarach wiejskich - Gospodarka wodno-ściekowa
Razem sfera funkcjonalno-przestrzenna		2 000 000 zł	1 200 000 zł	0 zł	800 000 zł	0 zł	0 zł	
Projekty ze sfery technicznej								
Numer projektu	Nazwa projektu	Wartość projektów	Gmina Morawica	inne JST	UE	Środki krajowe	Środki prywatne	Uwagi/ komentarze
-	-	-	-	-	-	-	-	-
Razem sfera techniczna		0,00 zł	0,00 zł	0,00 zł	0,00 zł	0,00 zł	0,00 zł	

SZACUNKOWA WARTOŚĆ PROJEKTÓW REWITALIZACYJNYCH PODOBSZAR 7 DĘBSKA WOLA						
Wyszczególnienie	Wartość projektów	Źródła finansowania				
		Gmina Morawica	inne JST	Dofinansowanie		Środki prywatne, w tym granty NGO
				UE	Środki krajowe	
Projekty podstawowe	4 712 200 zł	387 256 zł	44 040 zł	2 695 800 zł	361 480 zł	1 223 624 zł
Projekty uzupełniające	2 450 000 zł	1 233 000 zł	6 400 zł	986 000 zł	84 000 zł	140 600 zł
RAZEM	7 162 200 zł	1 620 256 zł	50 440 zł	3 681 800 zł	445 480 zł	1 364 224 zł
%	100,0%	22,6%	0,7%	51,4%	6,2%	19,0%

12. Mechanizmy włączenia mieszkańców, przedsiębiorców i innych podmiotów i grup aktywnych na terenie gminy w proces rewitalizacji

W ramach rewitalizacji stosowane są następujące mechanizmy włączenia mieszkańców, przedsiębiorców i innych podmiotów i grup aktywnych na terenie gminy w proces rewitalizacji:

- spotkania z mieszkańcami, przedsiębiorcami, organizacjami pozarządowymi,
- informacje na sesjach Rady Gminy, komisjach,
- strona internetowa Gminy Morawica – zakładka „Rewitalizacja”,
- spotkania Komitetu Rewitalizacji.
- Spotkania Zespołu ds. rewitalizacji.

a) Kluczowi interesariusze rewitalizacji

- mieszkańcy sołectwa Morawica,
- mieszkańcy sołectwa Bilcza
- mieszkańcy sołectwa Brzeziny
- mieszkańcy sołectwa Chałupki
- mieszkańcy sołectwa Wola Morawicka
- mieszkańcy sołectwa Chmielowice
- mieszkańcy sołectwa Dębska Wola
- przedsiębiorcy działający lub planujący działać na terenie sołectwa (fragmentów sołectw) objętych rewitalizacją
- organizacja pozarządowe i grupy nieformalne działający lub planujący działać na podobszarach rewitalizacji,
- Urząd Miasta i Gminy w Morawicy i jednostki organizacyjne Gminy Morawica,
- Starostwo Powiatowe w Kielcach i jednostki organizacyjne Powiatu Kieleckiego np. Powiatowy Zarząd Dróg,
- Samorząd Województwa Świętokrzyskiego i jego jednostki organizacyjne.

b) narzędzia partycypacji oraz sposób zaangażowania interesariuszy na każdym etapie realizacji Programu

Etap 1 – diagnozowanie

- seria spotkań konsultacyjnych z mieszkańcami,
- opublikowanie Diagnozy czynników i zjawisk kryzysowych na www Gminy Morawica,
- spotkania Komitetu rewitalizacyjnego,

Etap 2 – programowanie

- w ramach 2 etapu rewitalizacji ogłoszono nabór fiszek przedsięwzięć rewitalizacyjnych,
- w ramach 3 etapu zamieszczono cały dokument na stronie internetowej wraz z formularzem uwag,
- spotkania Komitetu rewitalizacyjnego.

Etap 3 – wdrażanie

Narzędzia partycypacji, które będą stosowane na etapie wdrażania Programu:

- spotkania otwarte z mieszkańcami i interesariuszami podobszarów rewitalizacji,
- prezentacja realizacji zadań rewitalizacyjnych na sesji Rady Gminy,
- ankiety,
- publikacje koncepcji architektonicznych na www do konsultacji z interesariuszami rewitalizacji,
- spotkania Komitetu Rewitalizacji (realizacja zasady partnerstwa),

Etap 4 – monitorowanie

- przyjmowanie sprawozdań z realizacji Programu – Rada Miejska,
- publikacja na www sprawozdań z realizacji Programu,
- spotkania Komitetu Rewitalizacji – ocena jak wdrażane są poszczególne przedsięwzięcia rewitalizacyjne.

Komunikacja z interesariuszami za pomocą strony internetowej

Wszelkie informacje dotyczące procesu rewitalizacji są upubliczniane na stronie internetowej Gminy <http://www.morawica.pl/rewitalizacja.html>



Komitet Rewitalizacji

Na potrzeby opracowania i wdrażania Programu został utworzony Komitetu Rewitalizacji Gminy Morawica powołany zarządzeniem Wójta (obecnie Burmistrza). Nabór osób do Komitetu miał charakter otwarty. Wewnątrz urzędu powołany został natomiast Zespół ds. rewitalizacji.

Spotkania Komitetu rewitalizacyjnego

- 31.08.2016r. w trakcie posiedzenia omówiono diagnozę zjawisk kryzysowych
- 21.11.2016r. analiza całości programu wraz z zaopiniowaniem

Konsultacje dokumentu

W ramach tworzenia Programu Rewitalizacji odbyły się następujące rodzaje konsultacji społecznych:

- ✓ Wykorzystanie formularza ankietowego (zgłaszania uwag w przypadku etapów 1 i 3) oraz fiszki rewitalizacyjnej (etap 2) opublikowanych na stronie internetowej Gminy Morawica:

Etap	Element konsultacji	Termin konsultacji	Komentarz
1	Diagnoza czynników i zjawisk kryzysowych	25.08.2016r. – 08.09.2016r	Wpłynęła 1 uwaga
2	Nabór fiszek przedsięwzięć	22.09.2016 -	Wpłynęła 1 fiszka

	rewitalizacyjnych	07.10.2016r.	
3	Program Rewitalizacji	14.11.2016- 23.11.2016	Brak uwag

✓ Spotkania z interesariuszami rewitalizacji, które odbyły się w trakcie tworzenia Programu Rewitalizacji:

- 08.09.2016r. spotkanie z zespołem zarządzającym.
- 05.10.2016r. spotkanie z przedstawicielami instytucji kultury z terenu gminy.
- 14.10.2016 spotkanie z przedstawicielami instytucji pomocy społecznej.
- 28.11.2016 spotkanie z mieszkańcami gminy

c) ukierunkowanie Programu na dojrzałe formy partycypacji

Rola Komitetu Rewitalizacji

Komitet Rewitalizacji stanowi forum współpracy i dialogu interesariuszy z organami gminy, a także sprawuje funkcje opiniotwórczo-doradcze w sprawach związanych z opracowaniem i wdrażaniem Programu Rewitalizacji dla Gminy Morawica na lata 2016-2023 oraz oceną przebiegu procesu rewitalizacji. Szczegółowe zadania:

- zapoznanie się ze sprawozdaniami z realizacji Programu po przygotowaniu ich przez Zespół ds. rewitalizacji, a przed przyjęciem ich przez Radę Gminy,
- opiniowanie i rekomendowanie propozycji zmian w Programie,
- zachęcanie interesariuszy rewitalizacji do włączenia się do opracowywania i realizacji Programu,
- upowszechnianie informacji o Programie wśród interesariuszy rewitalizacji.

13. System realizacji (wdrażania) programu rewitalizacji

a) Osadzenie rewitalizacji w systemie zarządzania gminą

Inicjatorem rewitalizacji na terenie gminy Morawica była Rada Gminy (obecnie Rada Miejska od 01.01.2017), która podjęła 25 maja 2016r. odpowiednią uchwałę inicjującą cały proces: Uchwała nr XVII/198/16 z dnia 25.05.2016r.

Program Rewitalizacji dla Gminy Morawica przyjęty zostanie w drodze uchwały Rady Gminy w Morawicy. W tym samym trybie będzie odbywała się jego ewentualna aktualizacja, gdyż Program posiada formułę otwartą. W drodze aktualizacji będą pojawiały się nowe projekty, zgłaszane przez interesariuszy rewitalizacji (m.in. władze lokalne, partnerzy społeczni i gospodarczy, czy też mieszkańcy obszarów zdegradowanych). Do Programu rewitalizacji będą wprowadzane te projekty, dla których:

- lokalizacja jest zgodna z obszarami wytypowanymi w ramach programu do rewitalizacji,
- określono nazwę i zakres przedsięwzięcia oraz oczekiwane rezultaty uzasadniające znaczenie projektu dla rozwoju obszaru rewitalizacji,
- określono harmonogram realizacji projektu,
- określono orientacyjne koszty realizacji projektu oraz wskazano potencjalne źródła finansowania,
- wskazano podmiot odpowiedzialny za jego realizację oraz partnerów projektu (jeśli dotyczy),
- zadania przewidziane do realizacji w okresie 2016-2023.

Do zadań Gminy należeć będzie:

- przygotowanie i składanie wniosków o dofinansowanie planowanych inwestycji, dla których beneficjentem będzie Gmina Morawica,
- realizację działań przewidzianych w programie w zakresie przygotowania:
 - ✓ dokumentacji projektowej i przetargowej,
 - ✓ analiz, kosztorysów, studiów wykonalności, raportów oddziaływania na środowisko,
 - ✓ dokumentacji bieżącej,
 - ✓ nadzór nad wykonawcą pod kątem terminowości i jakości wykonywania zleconych inwestycji,
 - ✓ sprawozdań, raportów, itp.,
- monitorowanie przebiegu oraz ocena efektywności i skuteczności realizacji programu,
- promocja programu, informowanie o współfinansowaniu projektów ze środków zewnętrznych.

Projekty zgłoszone do Programu Rewitalizacji będą realizowane i wdrażane w określonej hierarchii zadań, zależnie od postanowień Rady Miejskiej, uregulowaniami budżetowymi (zachowaniem płynności finansowej gminy) oraz terminami określonymi przez instytucje zarządzające i wdrażające Regionalnym Programem Operacyjnym Województwa Świętokrzyskiego, PROW, itp. Każdy projekt umieszczony w Programie będzie realizowany w oparciu o harmonogram zadaniowo-czasowy. Jednostką bezpośrednio odpowiadającą za wdrażanie Programu Rewitalizacji będzie Burmistrz Miasta i Gminy Morawica. W celu opracowania i wdrożenia Programu Burmistrz powołał w drodze zarządzenia zespół zadaniowy do spraw rewitalizacji (złożony z pracowników gminy) i Komitet rewitalizacyjny (złożony z interesariuszy rewitalizacji).

Podmiotem odpowiedzialnym za wdrażanie założeń dokumentu jest Burmistrz Miasta i Gminy w Morawicy przy pomocy Koordynatora. Jednocześnie jest to efekt osadzenia rewitalizacji w ramach istniejących struktur organizacyjnych Urzędu Miasta i Gminy w Morawicy

odpowiedzialnych za koordynację systemu zarządzania rozwojem gminy. Zespół ds. rewitalizacji, został powołany zarządzeniem nr 67/2016 z dnia 4 sierpnia 2016r. W skład zespołu wchodzi:

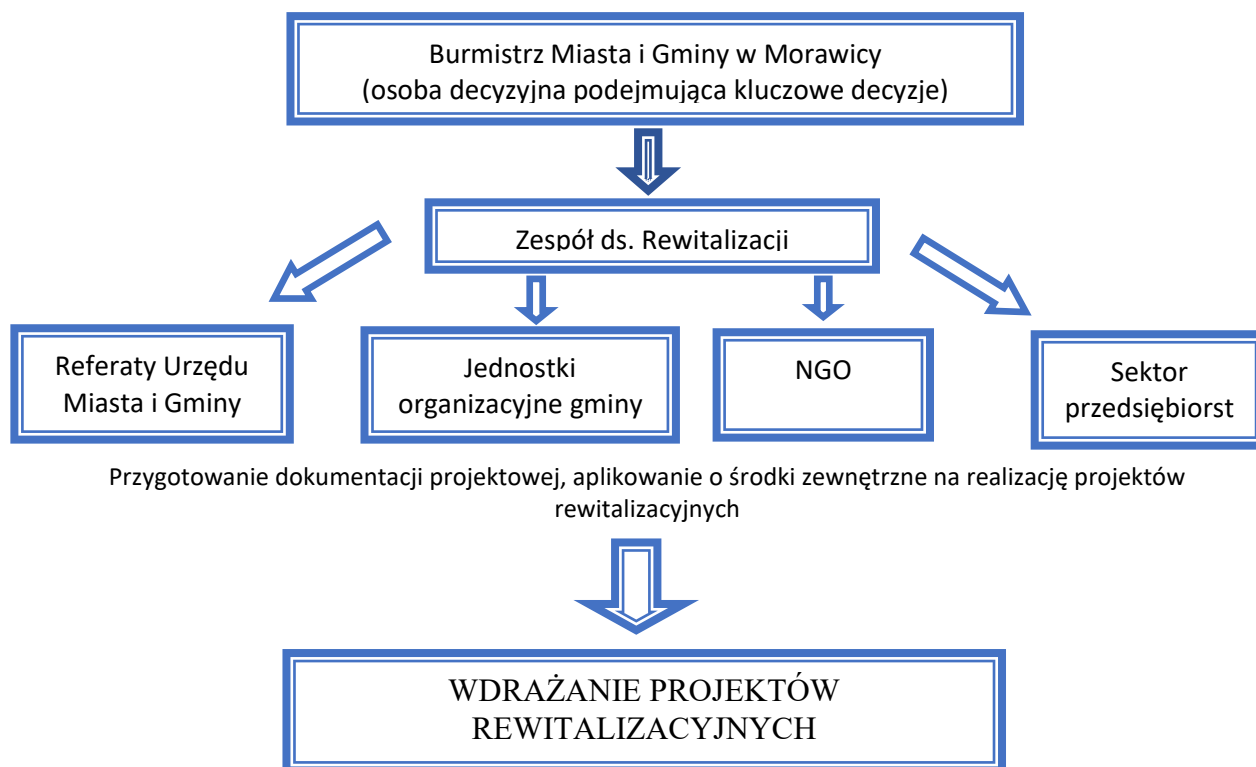
- Marcin Dziewięcki – Przewodniczący
- Ewelina Malicka
- Leszek tarka
- Paweł Marcjan
- Elżbieta Januszek

Zadania Zespołu ds. rewitalizacji

- przygotowanie wniosków o dofinansowanie projektów,
- nadzorowanie i wdrażanie projektów rewitalizacji,
- przygotowanie rocznych sprawozdań z realizacji Programu,
- przygotowanie wniosku o zmianę Programu,
- gromadzenie, dostarczanie i analiza danych,
- współpraca z firmą zewnętrzną w zakresie prac związanych z przygotowaniem projektu Programu,
- identyfikacja problemów, wskazywanie możliwości eliminacji przeszkód w realizacji zadań,
- współpraca przy wdrażaniu projektów rewitalizacyjnych,
- upowszechnianie informacji o Programie za pośrednictwem strony internetowej Miasta i Gminy oraz prasy lokalnej.

To Przewodniczący Zespołu ds. rewitalizacji powołany przez Burmistrza Miasta i Gminy w Morawicy pełni formalnie funkcję Koordynatora rewitalizacji. Zespół ds. Rewitalizacji ściśle współpracuje z poszczególnymi referatami Urzędu Miasta i Gminy w Morawicy w celu sprawnej realizacji dokumentu.

Procedura wdrażania dokumentu



b) Sposób realizacji zasady partnerstwa, czyli o współpracy pomiędzy sektorem publicznym, społecznym i gospodarczym

Wdrażanie projektów rewitalizacyjnych na zdegradowanych obszarach gminy Morawica będzie realizowane na zasadzie współpracy pomiędzy sektorem społecznym, gospodarczym i publicznym. Współpraca międzysektorowa w realizacji projektów rewitalizacyjnych odbywać się będzie w oparciu o następujące zasady:

- partnerstwa - co oznacza, że instytucje, uczestniczą w rozwiązywaniu problemów na zdegradowanych terenach, współdziałają z gminą przy wykonywaniu zadań,
- efektywności - polega na wspólnym dążeniu gminy i instytucji biorących udział we wdrażaniu projektów rewitalizacyjnych do osiągnięcia możliwie najlepszych efektów w realizacji zadań/projektów,
- suwerenności stron - co oznacza, że gmina i instytucje realizując/współrealizując działania/projekty zachowują autonomię i niezależność względem siebie i są w stosunku do siebie równorzędnymi partnerami.
- jawności - zgodnie, z którą Gmina Morawica udostępni organizacjom sektora pozarządowego i innym podmiotom wszelkie niezbędne informacje o celach i priorytetach realizowanych zadań oraz środkach dostępnych na ich realizację.

Partnerstwo trzech sektorów: publicznego, społecznego i gospodarczego, oprócz wspólnego celu, jakim jest wyprowadzenie zdegradowanych obszarów z sytuacji kryzysowej, ma określone podstawowe zasady stanowiące fundament wspólnych działań:

- respektowanie własnych potrzeb, możliwości i dążenie do osiągnięcia kompromisu,
- przejrzystość podejmowanych działań,
- otwarty dialog z mieszkańcami gminy.

Współpraca pomiędzy Partnerami Programu Rewitalizacji ma na celu:

- wykorzystanie potencjału organizacji oraz społeczności lokalnej poprzez skoordynowanie działań w ramach kilku wspólnych i spójnych projektów akceptowanych i wspieranych przez wszystkich uczestników,
- optymalne wykorzystanie kompetencji i zasobów będących w dyspozycji gminy, organizacji pozarządowych oraz przedsiębiorców,
- wsparcie innowacyjności proponowanych rozwiązań, wyrażającą się zastosowaniem nowych podejść do rozwiązywania problemów.

W ramach Programu Rewitalizacji Gminy Morawica powołany został Komitet rewitalizacyjny, który łączy w/w sektory. Program jest ukierunkowany na dojrzałe formy partycypacji, tj. oprócz informowania i konsultacji społecznych wskazuje na zastosowanie innych zaawansowanych metod partycypacji (współdecydowanie, kontrola obywatelska). To co istotne Komitet Rewitalizacyjny został powołany w formule otartej (ogłoszenie o naborze interesariuszy rewitalizacji do Komitetu zostało opublikowanego na www gminy) poprzez zaproszenie do jego prac wszystkich interesariuszy rewitalizacji. **To m.in. poprzez działalność Komitetu Rewitalizacji realizowana jest formuła partnerstwa w systemie zarządzania Programem.**

c) aspekty środowiskowe we wdrażaniu Programu Rewitalizacji

Gmina Morawica będzie realizować inwestycje z poszanowaniem środowiska naturalnego. Podczas realizacji poszczególnych inwestycji przestrzegane będą m.in.

- Ustawy z dnia 27 kwietnia 2001 r. Prawo ochrony środowiska,
- Rozporządzenia Ministra Środowiska z dnia 6 października 2014 r. w sprawie ochrony gatunkowej roślin,

- Rozporządzeniu Ministra Środowiska z dnia 6 października 2014 r. w sprawie ochrony gatunkowej grzybów,
- Rozporządzenia Ministra Środowiska z dnia 6 października 2014 r. w sprawie ochrony gatunkowej zwierząt,
- Ustawy z dnia 16 kwietnia 2004 r. o ochronie przyrody,
- Dyrektywy Rady 92/43/EWG z dnia 21 maja 1992 r. w sprawie ochrony siedlisk przyrodniczych oraz dzikiej fauny i flory,
- Dyrektywy Rady 79/409/EWG z dnia 2 kwietnia 1979 roku w sprawie ochrony dzikich ptaków (ze zmianami),
- Uchwały Nr XXXV/620/13 Sejmiku Województwa Świętokrzyskiego z dnia 23 września 2013 r. dotycząca wyznaczenia Chmielnicko-Szydłowskiego Obszaru Chronionego Krajobrazu.
- Uchwały Nr XXXV/620/13 Sejmiku Województwa Świętokrzyskiego z dnia 23 września 2013 r. dotycząca wyznaczenia Chmielnicko-Szydłowskiego Obszaru Chronionego Krajobrazu.

W trakcie realizacji zadań dotyczących termomodernizacji budynków użyteczności publicznej uwzględnione zostaną wymogi ochrony gatunkowej roślin, zwierząt i grzybów – zgodnie m.in. z zaleceniami i sugestiami wymienionymi w publikacjach:

-P. Wylegała, R. Jaros, R. Dzieciotowski, A. Kepel, R. Szkudlarek, R. Paszkiewicz, *Docieplanie budynków w zgodzie z zasadami ochrony przyrody*, 2009;

-*Ptaki w budynkach. Remonty i docieplenia w zgodzie z zasadami ochrony przyrody*, Kielce 2010.

Zostaną podjęte następujące działania:

Gmina Morawica przed przystąpieniem do docieplania budynku/ów zleci odpowiednio przeszkolonemu ornitologowi i chiropterologowi ekspertyzę ornitologiczną, która będzie mieć na celu odpowiedzieć na 4 pytania:

-czy budynek jest wykorzystywany, jako miejsce gniazdowania ptaków lub schronienie nietoperzy?

- czy w budynku znajdują się inne potencjalne miejsca, które mogłyby zostać zajęte przez ptaki lub nietoperze przed rozpoczęciem prac modernizacyjnych? Zostanie wykonana szczegółowa inwentaryzacja takich miejsc, obejmująca lokalizację i rodzaj.

-Jakie optymalne metody należy zastosować, by zminimalizować ryzyko, że w chwili prowadzenie prac remontowych w zakamarkach budynku znajdują się zwierzęta? Odpowiedź na to pytanie powinna obejmować rodzaj zabezpieczeń, terminy i sposoby ich wykonania oraz szacunek, co najmniej równoważyć stratę siedlisk w wyniku modernizacji plus kompensację strat poniesionych podczas remontu.

W trakcie realizacji inwestycji w razie odnalezienia pojedynczych gniazd ptasich czy miejsca obecności nietoperzy, tak zaplanowana zostanie kolejność prac, aby miejsca te były docieplane dopiero po opuszczeniu ich przez zwierzęta. W przypadku ptaków ornitolog zabezpieczy miejsca natychmiast po wylocie z niego młodych, by nie dopuścić do ponownego złożenia jaj (wiele ptaków wyprowadza 2, albo 3 lęgi w ciągu roku). Czynne usuwanie ptaków czy nietoperzy będzie traktowane, jako ostateczność i każdorazowo będzie wymagało konsultacji i zezwolenia Generalnego Dyrektora Ochrony Środowiska. Aby remont nie spowodował znaczącej szkody przyrodniczej, zostanie zapewniona zwierzętom odpowiednia ilość właściwych schronień. Jeśli nie będzie możliwości pozostawienia schronień istniejących zostaną utworzone schronienia alternatywne, równoważące ubytek takich miejsc w wyniku remontu¹⁰. Liczba tych alternatywnych schronień będzie w pełni równoważyć stratę, z uwzględnieniem ew. rekompensaty za szkody poniesione przez populację tych gatunków w czasie remontu¹¹. Realizując tę inwestycję Gmina będzie uwzględniać art. 51 i 52 ustawy o ochronie przyrody – wymóg ochrony ptaków i nietoperzy zasiedlających budynki.

¹⁰ Dot. to przede wszystkim niektórych nietoperzy oraz trzech gatunków ptaków, dla których taki ubytek stanowi poważne zagrożenie wpływające na spadek ich liczebności – wróble, jerzyków i pustulek.

¹¹ Dobór odpowiednich skrzynek będzie uzgodniona z ornitologiem i chiropterologiem.

Harmonogram realizacji Programu

Program Rewitalizacji jest dokumentem długookresowym, obejmującym okres realizacji zaplanowanych projektów. Dokument będzie wdrażany w latach 2016-2023. Poniższa tabela przedstawia harmonogram zrealizowania poszczególnych projektów rewitalizacyjnych. Projekty realizowane w sferze społecznej i środowiskowej będą wdrażane przez cały okres obowiązywania dokumentu tj. od 2016-2023r.

Nazwa zadania	2016	2017	2018	2019	2020	2021	2022	2023
Projekty miękkie skierowane do rodzin i osób zagrożonych wykluczeniem społecznym, dzieci i młodzieży, osób starszych, organizacji pozarządowych								
Demontaż i bezpieczne usuwanie azbestu z podobszarów rewitalizacji								
Edukacja ekologiczna								
Wsparcie inwestycyjne MŚP na podobszarze rewitalizacji								
MORAWICA								
Budowa pola kempingowego oraz infrastruktury sportowej przy zbiorniku w Morawicy								
Budowa placu rekreacyjnego przy Zespole Placówek Oświatowych w Morawicy.								
Poprawa infrastruktury drogowej i okołodrogowej na podobszarze rewitalizacji nr 1 - Morawica								
Rozbudowa sieci kanalizacyjnej i wodociągowej w Morawicy.								
Zagospodarowanie terenu wokół zbiornika w Morawicy								
Instalacja OZE na krytej pływalni KORAL w Morawicy								
Poprawa dostępu do wysokiej jakości usług zdrowotnych na podobszarze rewitalizacji nr 1 - Morawica								
Zwiększenie wysokiej jakości usług edukacyjnych poprzez zakup pomocy dydaktycznych oraz nowoczesnego sprzętu do Zespołu Placówek Oświatowych w Morawicy								
Termomodernizacja budynku byłego pawilonu szpitalnego w Morawicy								
Modernizacja wraz z termomodernizacją budynku Zespołu Placówek Oświatowych w Morawicy								
BILCZA								
Rozbudowa budynku szkoły w Bilczy o żłobek i sale szkolne								
Poprawa infrastruktury drogowej i okołodrogowej na podobszarze rewitalizacji nr 2 - Bilcza								
Budowa miejsc postojowych przy hali sportowej w Bilczy								
Poprawa infrastruktury turystyczno - rekreacyjnej na terenie rewitalizacji nr 2 - Bilcza								
Modernizacja infrastruktury sportowej przy szkole w Bilczy								
Poprawa dostępu do wysokiej jakości usług zdrowotnych na podobszarze rewitalizacji nr 2 Bilcza								
Zwiększenie wysokiej jakości usług edukacyjnych poprzez								

zakup pomocy dydaktycznych oraz nowoczesnego sprzętu do Zespołu Szkół w Bilczy								
Budowa centrum kulturalno - sportowego „BilczaPark” w Bilczy								
BRZEZINY								
Poprawa infrastruktury drogowej i okołodrogowej na podobszarze rewitalizacji nr 3 - Brzeziny								
Budowa placu zabaw dla osiedla „Nad Zalewem” w Brzezinach								
Budowa boiska wielofunkcyjnego przy szkole w Brzezinach								
Poprawa dostępu do wysokiej jakości usług zdrowotnych na podobszarze rewitalizacji nr 3 Brzeziny								
Zwiększenie wysokiej jakości usług edukacyjnych poprzez zakup pomocy dydaktycznych oraz nowoczesnego sprzętu do Zespołu Szkół im. Jana Pawła II w Brzezinach								
Termomodernizacja budynku Szkoły w Brzezinach								
CHAŁUPKI								
Modernizacja i dostosowanie budynków przy ul. Wapiennikowej na potrzeby funkcji budynków usługowo - przemysłowych, gastronomicznych								
Modernizacja Ośrodka Tradycji Garncarstwa w Chałupkach wraz z zagospodarowaniem terenu przyległego								
Modernizacja i dostosowanie budynków przy ul. Wapiennikowej na potrzeby funkcji m.in. mieszkań chronionych, ośrodka terapeutyczno - edukacyjnego								
Utworzenie centrum rekreacyjno - edukacyjnego m.in. (Centrum Przyrody, budowa zwierzyńca, wieży widokowej itp..)								
Rewitalizacja placu przy świetlicy i strażnicy OSP w Chałupkach								
Poprawa dostępu do wysokiej jakości usług zdrowotnych na podobszarze rewitalizacji nr 4 Chałupki								
Termomodernizacja świetlicy w Chałupkach								
WOLA MORAWICKA								
Poprawa estetyki sołectwa i funkcjonalności przestrzeni publicznej na podobszarze rewitalizacji nr 5 Wola Morawicka								
Poprawa infrastruktury drogowej na podobszarze rewitalizacji nr 5 Wola Morawicka								
Poprawa dostępu do wysokiej jakości usług zdrowotnych na podobszarze rewitalizacji nr 5 Wola Morawicka								
Zwiększenie wysokiej jakości usług edukacyjnych poprzez zakup pomocy dydaktycznych oraz nowoczesnego sprzętu do szkoły w Woli Morawickiej								
Budowa budynku szkoły w Woli Morawickiej wraz z budową boiska wielofunkcyjnego								
CHMIELOWICE								

Zagospodarowanie przestrzeni wokół stawów w Chmielowicach								
Poprawa infrastruktury drogowej i okołodrogowej na podobszarze rewitalizacji nr 6 - Chmielowice								
Modernizacja infrastruktury sportowej przy Szkole w Chmielowicach								
Poprawa dostępu do wysokiej jakości usług zdrowotnych na podobszarze rewitalizacji nr 6- Chmielowice								
Zwiększenie wysokiej jakości usług edukacyjnych poprzez zakup pomocy dydaktycznych oraz nowoczesnego sprzętu do szkoły w Chmielowicach								
DĘBSKA WOLA								
Budowa placu zabaw wraz z zakupem urządzeń								
Modernizacja infrastruktury sportowej przy szkole w Dębskiej Woli								
Poprawa dostępu do wysokiej jakości usług zdrowotnych na podobszarze rewitalizacji nr 7 -Dębska Wola								
Zwiększenie wysokiej jakości usług edukacyjnych poprzez zakup pomocy dydaktycznych oraz nowoczesnego sprzętu do Szkoły Podstawowej im. Jakuba Szelesta w Dębskiej Woli								
Termomodernizacja budynku będącego własnością Gminy								

14. System monitoringu i oceny skuteczności działań i system wprowadzania modyfikacji w reakcji na zmiany w otoczeniu programu

a) Odniesienie monitoringu do celów rewitalizacji (system kwantyfikowalnych i mierzalnych wskaźników)

Monitoring Programu dotyczyć będzie przede wszystkim kontroli realizacji zadań inwestycyjnych i projektów rozwojowych oraz planowanych wskaźników produktów i rezultatów poszczególnych inwestycji. Monitoring ma służyć:

- ocenie postępu realizacji konkretnych projektów inwestycyjnych,
- weryfikacji zgodności osiągniętych produktów, rezultatów i osiągnięć z założonymi celami,
- ocenie efektywności wykorzystaniu posiadanych środków pieniężnych,
- wczesnej diagnozie trudności mogących mieć wpływ na realizowane inwestycje zwłaszcza terminowość ich zakończenia.






Podstawę systemu monitoringu i ewaluacji realizacji niniejszego programu stanowi zbiór wskaźników określanych każdorazowo dla zdefiniowanych celów operacyjnych oraz poszczególnych projektów, na który składają się:

- wskaźniki produktu – odnoszą się do rzeczowych efektów działalności. Są to efekty, które osiągamy bezpośrednio na skutek wydatkowania środków. Liczone są w jednostkach materialnych, np. długość nowo budowanych dróg, liczba budynków poddanych renowacji, liczba firm, które otrzymały pomoc, liczba zorganizowanych szkoleń, itp.,
- wskaźniki rezultatu – odpowiadają bezpośrednim i natychmiastowym efektem wynikającym z wdrożenia programu/projektu. Są logicznie powiązane ze wskaźnikami produktu. Wskaźniki rezultatu mogą przybierać formę wskaźników materialnych (skrócenie czasu podróży, liczba wypadków drogowych, itp.) lub finansowych (zmniejszenie nakładów na bieżące remonty nawierzchni np. w %, itp.). Dostarczają informacji o zmianach, jakie

nastąpiły w wyniku realizacji projektu. Wskaźniki rezultatu mierzy się jako wyraz zmiany w porównaniu z rokiem bazowym.

Stoień realizacji dokumentu będzie odbywał się poprzez monitoring wskaźników zawartych w tabeli poniżej

Tabela 79 Wskaźniki monitorowane w trakcie wdrażania Programu Rewitalizacji Gminy Morawica na lata 2016-2023

Cel główny	Nazwa wskaźnika	Źródło danych	j.m.	Wartość początkowa dzień 31.12.2015r	Tendencja/wartość docelowa
Rozwój kapitału społecznego oraz zapobieganie i redukcja negatywnych zjawisk społecznych w obszarze rewitalizowanym	Liczba osób, korzystających z pomocy GOPS z powodu bezrobocia	Dane M-GOPS	osoba	167	
	Liczba osób, korzystających z pomocy GOPS z powodu ubóstwa	Dane M-GOPS	osoba	108	
	Liczba osób, pobierających zasiłki (celowy, okresowy, stały)	Dane M-GOPS	osoba	211	
Zwiększenie rozwoju gospodarczego oraz wzrost przedsiębiorczości mieszkańców podobszarów rewitalizacji	Liczba zarejestrowanych działalności gospodarczych w rejestrze REGON	Dane GUS	szt.	606	
	Liczba nowo powstałych działalności gospodarczych	Dane GUS	szt.	254	
Odnowienie zdegradowanych terenów na podobszarach rewitalizacji oraz nadanie im nowych funkcji rekreacyjnych, turystycznych, edukacyjnych.	Wzrost oczekiwanej liczby odwiedzin w objętych wsparciem miejscach należących do dziedzictwa kulturalnego i naturalnego oraz stanowiących atrakcje turystyczne	Dane własne Urzędu Miasta i Gminy w Morawicy	osoba		100 000
	Liczba nowych miejsc rekreacji powstałych na podobszarach rewitalizacji		Szt.	-	11
Poprawa dostępu do usług publicznych oraz polepszenie ich jakości (edukacyjnych, zdrowotnych, kulturalnych).	Liczba nowo powstałych miejsc przedszkolnych/żłobkowych	Dane własne Urzędu Miasta i Gminy w Morawicy	szt.	-	50
	Zwiększenie dostępu do infrastruktury sportowej - liczba wyposażonych/zmodernizowanych obiektów		Szt.	-	11
	Ludność objęta ulepszonymi usługami zdrowotnymi		osoba	-	4629

Ochrona środowiska naturalnego oraz zwiększenie wykorzystania odnawialnych źródeł energii na podobozarach rewitalizacji.	Liczba obiektów poddanych termomodernizacji	Dane własne Urzędu Miasta i Gminy w Morawicy	Szt.	-	8
	Ilość azbestu pozostająca do utylizacji		kg	140 245	
	Zwiększenie wykorzystania OZE		MWh	0	
Poprawa infrastruktury technicznej i bezpieczeństwa na podobozarach rewitalizacji	Liczba popełnionych przestępstw i wykroczeń	Komenda Policji	Szt	115	
Obszar objęty rewitalizacją			ha		2419,77

b) Procedura ewaluacji

Ewaluacja ma na celu poprawę: jakości, skuteczności i spójności realizacji Programu Rewitalizacji w odniesieniu do konkretnych problemów obszaru rewitalizowanego z jednoczesnym uwzględnieniem wizji rewitalizacji i właściwego prawodawstwa lokalnego, krajowego i wspólnotowego dotyczącego m.in. oddziaływania na środowisko naturalne projektów zapisanych do realizacji w Programie. Rada Miejska oceniając realizację Programu będzie brała pod uwagę następujących 5 kryteriów:

- skuteczność – kryterium, które pozwala sprecyzować, do jakiego stopnia cele przedsięwzięcia zdefiniowane na etapie Programu zostały osiągnięte,
- efektywność – kryterium, które pozwala ocenić poziom „ekonomiczności” Programu,
- użyteczność – kryterium pozwalające ocenić, do jakiego stopnia oddziaływanie Programu odpowiada potrzebom grupy docelowej,
- trafność – kryterium pozwalające ocenić, do jakiego stopnia cele Programu odpowiadają potrzebom i priorytetem wskazanym w odniesieniu do obszaru rewitalizowanego,
- trwałość – kryterium pozwalające ocenić na ile można się spodziewać, że pozytywne zmiany wywołane oddziaływaniem Programu będą trwać po jego zakończeniu.

Rola Rady Gminy – ocena skuteczności działań

Kluczowe znaczenie dla oceny podejmowanych działań ma ich monitoring. Funkcję instytucji monitorującej wdrażania Programu będzie pełnić Rada Miejska. Co najmniej raz w roku analizowane będą postępy w realizacji Programu Rewitalizacji. Rada Miejska, jako instytucja kontrolna i uchwałodawcza będzie mieć za zadanie:

- akceptację rocznych sprawozdań z realizacji Programu, w szczególności osiągnięcia celów, rezultatów,
- analizowanie i zatwierdzanie wniosków o zmianę treści Programu Rewitalizacji,
- aktualizację Programu Rewitalizacji,
- uwzględnienie zadań zaplanowanych do realizacji przy przyjmowaniu budżetu gminy oraz wieloletnich planów inwestycyjnych lub innych dokumentów strategicznych o znaczeniu lokalnym.

Rola Komitetu Rewitalizacji

Komitet Rewitalizacji stanowi forum współpracy i dialogu interesariuszy z organami gminy, a także sprawuje funkcje opiniodawczo-doradcze w sprawach związanych z opracowaniem i wdrażaniem Programu Rewitalizacji Gminy Morawica na lata 2016-2023 oraz oceną przebiegu procesu rewitalizacji. Szczegółowe zadania:

- opiniowanie rocznych sprawozdań z realizacji Programu po przygotowaniu ich przez Zespół ds. rewitalizacji, a przed przyjęciem ich przez Radę Gminy,
- opiniowanie i rekomendowanie propozycji zmian Programie,
- zachęcanie interesariuszy rewitalizacji do włączenia się do opracowywania i realizacji Programu,
- upowszechnianie informacji o Programie wśród interesariuszy rewitalizacji.

c) Opis systemu aktualizacji programu z uwzględnieniem zasady partnerstwa

Program Rewitalizacji stanowi dokument otwarty. Poddawany będzie systematycznej, okresowej analizie i ocenie oraz będzie w razie potrzeby na uzasadnione wnioski interesariuszy rewitalizacji. Aktualizacja dokumentu nastąpi także w przypadku zmiany uwarunkowań, wymogów prawnych, pojawiania się nowych problemów i propozycji projektów mających je rozwiązać. Analiza, ocena i aktualizacja programu odbywać się będzie w oparciu o zasadę współpracy z zainteresowanymi partnerami. Przesłankami zmian niniejszego Programu mogą być wnioski lub sugestie funkcjonujących na terenach rewitalizacji podmiotów gospodarczych, organizacji społecznych lub poszczególnych mieszkańców. Zmiana działań lub priorytetów, o których mowa w niniejszym dokumencie, jak również ich uszczegółowienie i uzupełnienie, może nastąpić w trakcie realizacji Programu, w szczególności po przyjęciu uchwały budżetowej na kolejny rok budżetowy, określającej zadania inwestycyjne lub innych programów, w szczególności Wieloletniego Planu Inwestycyjnego lub uchwał intencyjnych. Powołany zespół do spraw rewitalizacji i Komitet Rewitalizacji będzie monitorował przebieg realizacji zadań zawartych w Programie oraz interweniował w przypadku stwierdzenia opóźnień lub nieuzasadnionej rezygnacji z realizacji zadania i w razie potrzeby przedstawiał (za pośrednictwem Burmistrza) Radzie Miejskiej propozycje zmiany Programu w zakresie dostosowania go do zmieniających się uwarunkowań.

Cele komunikacji związanej z opracowywaniem i wdrażaniem Programu

Zasadniczym celem komunikacji społecznej jest zapewnienie wyczerpującej i zrozumiałej informacji oraz takich dróg jej obiegu, żeby uzyskać partycypację społeczności lokalnej w procesie rewitalizacji, jej aktywny udział w programowaniu, decyzjach oraz odpowiedzialności i finansowaniu.

Komunikacja społeczna ma zapewnić interesariuszom Programu:

- dostęp do informacji na temat celów i problemów rewitalizacji,
- pobudzić ich do wyrażania własnych opinii,
- nawiązać porozumienie pomiędzy interesariuszami procesu rewitalizacji a zespołem zadaniowym/ Komitetem Rewitalizacji.

Informowanie w procesie komunikacji społecznej ma wyjaśnić mieszkańcom korzyści płynące z procesu rewitalizacji, w zamian za tymczasowe zakłócenie normalnego rytmu życia i określony wysiłek, także finansowy.

Spis tabel

Tabela 1 Liczba rodzin i osób korzystających z pomocy GOPS w latach 2013-2015	15
Tabela 2 Liczba rodzin korzystających z pomocy M-GOPS w latach 2014-2015	17
Tabela 3 Liczba osób korzystająca z zasiłków stałych w Gminie Morawica w latach 2014-2015.	18
Tabela 4 Liczba osób korzystająca z zasiłków okresowych w Gminie Morawica w latach 2014-2015 .	19
Tabela 5 Liczba osób korzystająca z zasiłków celowych w Gminie Morawica w latach 2014-2015.....	20
Tabela 6 Liczba osób korzystająca z zasiłków z powodu bezrobocia w latach 2013-2015	21
Tabela 7 Liczba osób korzystająca z zasiłków z powodu ubóstwa w latach 2013-2015	22
Tabela 8 Liczba osób korzystająca z zasiłków z powodu niepełnosprawności w latach 2013-2015	22
Tabela 9 Liczba osób korzystająca z zasiłków z powodu długotrwałej lub ciężkiej choroby w latach 2014-2015	23
Tabela 10 Liczba osób korzystająca z zasiłków z powodu bezradności w sprawach opiekuńczo-wychowawczych w latach 2013-2015	25
Tabela 11 Liczba osób korzystająca z zasiłków z powodu alkoholizmu w latach 2014-2015	25
Tabela 12: Przestępczość w latach 2012-2014	26
Tabela 13: Przestępstwa odnotowane na terenie gminy Morawica w latach 2012-2014	26
Tabela 14 Ogólna liczba przestępstw i wykroczeń w latach 2013-2015	27
Tabela 15 Struktura ludności na terenie Gminy Morawica w latach 2012-2015	28
Tabela 16 Procentowy podział liczby mieszkańców poszczególnych sołectw/miasta do ogółu mieszkańców Gminy Morawica	29
Tabela 17 Liczba mieszkańców– stan na 31.12.2012	30
Tabela 18 Liczba mieszkańców– stan na 31.12.2013	31
Tabela 19 Liczba mieszkańców– stan na 31.12.2014	32
Tabela 20 Liczba mieszkańców– stan na 31.12.2015	33
Tabela 21 Liczba sołectw, w których nastąpił spadek liczby mieszkańców lub zwiększenie liczby mieszkańców było mniejsze niż średnia dla sołectwa/miasta	34
Tabela 22 Liczba mieszkańców do 25 roku życia w poszczególnych sołectwach/mieście Gminy Morawica	35
Tabela 23 Procentowy udział mieszkańców powyżej 61 lat i więcej w poszczególnych sołectwach/mieście Gminy Morawica	35
Tabela 24 Liczba bezrobotnych w Gminie Morawica z podziałem na sołectwa/miasto w latach 2013-2015	36
Tabela 25: Wykaz zajęć organizowanych w Samorządowym Centrum Kultury	38
Tabela 26: Czytelnicy Gminnej Biblioteki Publicznej wraz z filiami bibliotecznymi według wieku i rodzaju wykonywanego zajęcia	38
Tabela 27: Wykaz stowarzyszeń działających na terenie Gminy Morawica	39
Tabela 28 Dane dotyczące aktywności wyborczej mieszkańców Gminy Morawica podczas wyborów prezydenckich w 2015r. oraz w referendum na tle innych gmin powiatu kieleckiego	41
Tabela 29 Inwentaryzacja azbestu na terenie Gminy Morawica	42
Tabela 30 Liczba podmiotów zarejestrowanych w ewidencji działalności gospodarczej w poszczególnych latach	46
Tabela 31: Liczba nowo powstałych podmiotów w latach 2013-2015 w sołectwach gminy Morawica	47
Tabela 32: Wykaz gospodarstw agroturystycznych działających na terenie Gminy	48
Tabela 33: Restauracje na terenie gminy Morawica	48
Tabela 34: Inne obiekty noclegowe na terenie gminy	48
Tabela 35: Wskaźniki zwodociągowania w gminie Morawica	49
Tabela 36: Kanalizacja sanitarna na terenie Gminy Morawica	49
Tabela 37 Wykaz zabytków na terenie Gminy Morawica	50
Tabela 38: Wyniki szkół podstawowych ze sprawdzianu przeprowadzonego w roku szkolnym 2014/2015	53
Tabela 39: Rozkłady wyników szkół z egzaminu gimnazjalnego 2015	54

Tabela 40: Wyniki szkół gimnazjalnych z egzaminu przeprowadzonego w roku szkolnym 2014/2015 na terenie Gminy Morawica.....	54
Tabela 41: Zespoły działające przy Samorządowym Centrum Kultury.....	57
Tabela 42 Infrastruktura kulturalna na terenie gminy	58
Tabela 43: Lokalizacja boisk/obiektów sportowych.....	58
Tabela 44 Dostęp do infrastruktury sportowej na terenie gminy.....	60
Tabela 45: Stan bazy lokalowej – wybrane elementy	62
Tabela 46 Podsumowanie występowania negatywnych zjawisk	69
Tabela 47 Mieszkańcy podobszaru rewitalizacji nr 1	74
Tabela 48 Liczba dzieci chodzących do Zespołu Placówek Oświatowych w Morawicy w latach 2012-2016.....	75
Tabela 49 Liczba dzieci w przedszkolu w latach 2013-2015.....	76
Tabela 50: Wyniki szkół podstawowych ze sprawdzianu przeprowadzonego w roku szkolnym 2014/2015	76
Tabela 51: Rozkłady wyników szkół z egzaminu gimnazjalnego 2015	76
Tabela 52: Wyniki szkół gimnazjalnych z egzaminu przeprowadzonego w roku szkolnym 2014/2015 na terenie Gminy Morawica.....	77
Tabela 53 Wykaz zabytków na terenie Gminy Morawica	81
Tabela 54: Stan bazy - Zespół Placówek Oświatowych w Morawicy (SP, Gimnazjum)	82
Tabela 55: Wyniki szkół podstawowych ze sprawdzianu przeprowadzonego w roku szkolnym 2014/2015	85
Tabela 56: Rozkłady wyników szkół z egzaminu gimnazjalnego 2015	85
Tabela 57: Wyniki szkół gimnazjalnych z egzaminu przeprowadzonego w roku szkolnym 2014/2015 na terenie Gminy Morawica.....	86
Tabela 58: Stan bazy- Zespół Szkół w Bilczy	90
Tabela 59: Wyniki szkół podstawowych ze sprawdzianu przeprowadzonego w roku szkolnym 2014/2015	92
Tabela 60: Wyniki szkół gimnazjalnych z egzaminu przeprowadzonego w roku szkolnym 2014/2015	93
Tabela 61 Wykaz zabytków na terenie Gminy Morawica	96
Tabela 62: Stan bazy - Zespół Szkół in. Jana Pawła II w Brzezinach (SP, Gimnazjum).....	96
Tabela 63 Mieszkańcy podobszaru rewitalizacji nr 5	103
Tabela 64: Wyniki szkół podstawowych ze sprawdzianu przeprowadzonego w roku szkolnym 2014/2015	104
Tabela 65: Stan bazy - Publiczna Szkoła Podstawowa w Woli Morawickiej.....	108
Tabela 66 Osoby bezrobotne na terenie sołectwa Chmielowice w latach 2013-2015	111
Tabela 67: Wyniki szkół podstawowych ze sprawdzianu przeprowadzonego w roku szkolnym 2014/2015	111
Tabela 68: Stan bazy - Publiczna Szkoła Podstawowa w Chmielowicach	114
Tabela 69 Liczba osób bezrobotnych na podobszarze rewitalizacji w latach 2013-2015	117
Tabela 70: Wyniki szkół podstawowych ze sprawdzianu przeprowadzonego w roku szkolnym 2014/2015	117
Tabela 71 Liczba uczniów na podobszarze rewitalizacji nr 7 w latach 2012-2016.....	118
Tabela 72: Stan bazy - Szkoła Podstawowa im. Jakuba Szelesta w Dębskiej Woli	122
Tabela 73 Delimitacja	124
Tabela 74 Mieszkańcy miejscowości Morawica z podziałem na ulice stan na 31.12.2015r.	125
Tabela 75 Liczba mieszkańców miejscowości Bilcza w podział na ulice stan na 31.12.2016r.	126
Tabela 76 Liczba mieszkańców miejscowości Wola MORAWICKA w podział na ulice stan na 31.12.2016r.	128
Tabela 77 Kierunki działań.....	138
Tabela 78 Projekty realizowane w okresie 2007-2014.....	262
Tabela 79 Wskaźniki monitorowane w trakcie wdrażania Programu Rewitalizacji Gminy Morawica na lata 2016-2023	309

Spis map

Mapa nr 1: Gmina Morawica na tle Województwa Świętokrzyskiego.....	10
Mapa nr 2 Lokalizacja Gminy Morawica na tle województwa świętokrzyskiego i powiatu kieleckiego	14
Mapa nr 3 Obszary zdegradowane na terenie Miasta i Gminy Morawica	71
Mapa nr 4 Azbest pozostający do utylizacji na podobszarze rewitalizacji nr 1.....	78
Mapa nr 5 Obszary chronione na podobszarze rewitalizacji nr 1	80
Mapa nr 6 Azbest pozostający do utylizacji na podobszarze rewitalizacji nr 2.....	87
Mapa nr 7 Obszary cenne przyrodniczo na podobszarze rewitalizacji nr 2	88
Mapa nr 8 Azbest pozostający do utylizacji na terenie podobszaru rewitalizacji nr 3.....	94
Mapa nr 9 Obszary cenne przyrodniczo na podobszarze rewitalizacji nr 3 – fragment sołectwa Brzeziny	95
Mapa nr 10 Azbest pozostający do utylizacji na podobszarze rewitalizacji nr 4 – sołectwo Chałupki	100
Mapa nr 11 Obszary chronione na terenie sołectwa Chałupki	101
Mapa nr 12 Azbest pozostający do utylizacji na podobszarze rewitalizacji nr 5.....	105
Mapa nr 13 Obszary chronione na podobszarze rewitalizacji nr 5	106
Mapa nr 14 Tereny inwestycyjne na podobszarze rewitalizacji nr 5	108
Mapa nr 15 Azbest pozostający do utylizacji na podobszarze rewitalizacji nr 6.....	112
Mapa nr 16 Obszary chronione na podobszarze rewitalizacji nr 6	113
Mapa nr 17 Azbest pozostający do utylizacji na podobszarze rewitalizacji nr 7.....	119
Mapa nr 18 Obszary chronione na terenie sołectwa Dębska Wola	120
Mapa nr 19 Tereny inwestycyjne na obszarze sołectwa Dębska Wola.....	121
Mapa nr 20 Tereny inwestycyjne na obszarze sołectwa Dębska Wola.....	122
Mapa nr 21 Podobszary rewitalizacji na tle obszaru zdegradowanego	129
Mapa nr 22 Podobszar rewitalizacji nr 1 miejscowość Morawica	130
Mapa nr 23 Podobszar rewitalizacji nr 2 Bilcza	131
Mapa nr 24 Podobszar rewitalizacji nr 3 Brzeziny.....	132
Mapa nr 25 Podobszar rewitalizacji nr 4 Chałupki	133
Mapa nr 26 Podobszar rewitalizacji nr 5 Wola Morawicka.....	134
Mapa nr 27 Podobszar rewitalizacji nr 6 Chmielowice	135
Mapa nr 28 Podobszar rewitalizacji nr 7 Dębska Wola.....	136

Spis wykresów

Wykres 1 Liczba ludności na terenie Gminy Morawica w latach 2012-2015	28
Wykres 2: Liczba przedsiębiorstw na terenie gminy Morawica w latach 2010 -2015	46
Wykres 3: Drogi na terenie gminy Morawica.....	50
Wykres 4 Przepięstwa popełnione na podobszarze rewitalizacji nr 1 - Morawica	75
Wykres 5 Przepięstwa i wykroczenia popełnione na podobszarze rewitalizacji nr 2 w latach 2013-2015.....	84
Wykres 6 Liczba nowo powstałych podmiotów gospodarczych działających podobszarze rewitalizacji nr 2 Źródło: opracowanie własne na podstawie danych GUS.....	89
Wykres 7 Ilość przepięstw i wykroczeń na podobszarze rewitalizacji nr 3 – fragment sołectwa Brzeziny	92
Wykres 8 Liczba mieszkańców na podobszarze rewitalizacji nr 4 – sołectwo Chałupki w latach 2012-2015.....	98
Wykres 9 Liczba mieszkańców podobszaru rewitalizacji nr 6 w latach 2012-2015	110
Wykres 10 Liczba mieszkańców podobszaru rewitalizacji nr 7 w latach 2012-2015	116

Uzasadnienie

Program Rewitalizacji jest dokumentem wyznaczającym cele i kierunki kompleksowej odnowy obszarów kryzysowych na terenie Gminy Morawica w płaszczyznach: gospodarczej, funkcjonalno-przestrzennej, środowiskowej, technicznej i społecznej. Kompleksowość działań przewidziany w rewitalizacji ma na celu zapewnienie rozwoju zdegradowanych obszarów wymagających odnowienia.

Z uwagi na to , że Miasto i Gmina będzie ubiegać się o dofinansowanie dla projektu pn.

„ Budowa ścieżek rowerowych na terenie miasta Morawica” konieczne jest wprowadzenie do Programu Rewitalizacji na podstawową listę przedsięwzięć rewitalizacyjnych dla miejscowości Morawica zadań polegających na: budowie ulicy Leszczynowej w Morawicy, budowie ciągów pieszo – rowerowych w Morawicy oraz budowie łącznika ulicy Złotej i planowanych do budowy ścieżek.

Pozostałe elementy dokumentu pozostały niezmienione. W związku z powyższym proponuje się przyjęcie powyższej uchwały.