

**UCHWAŁA NR LXVIII/636/23
RADY MIEJSKIEJ W MORAWICY**

z dnia 27 sierpnia 2023 r.

w sprawie zaliczenia dróg wewnętrznych do kategorii dróg gminnych oraz ustalenia ich przebiegu

Na podstawie art. 7 ust. 1 pkt 2, art. 18 ust. 2 pkt 15, art. 41 ust. 1 i art. 42 ustawy z dnia 8 marca 1990 r. o samorządzie gminnym (t.j. Dz.U. z 2023 r. poz. 40; zm.: Dz. U. z 2023 r. poz. 572) oraz art. 7 ust. 1, 2 i 3 ustawy z dnia 21 marca 1985 r. o drogach publicznych (t.j. Dz.U. 2023 poz. 645; zm. Dz. U. z 2023 r. poz. 760 i poz. 1193) Rada Miejska w Morawicy, po zasięgnięciu opinii Zarządu Powiatu Kieleckiego uchwała, co następuje:

§ 1. Zaliczyć do kategorii dróg gminnych następujące drogi na terenie Miasta i Gminy Morawica:

- 1) drogę wewnętrzną oznaczoną w operacji ewidencji gruntów jako działki o numerze ewidencyjnym 997/12 , 997/14, 1400/4 w Brzezinach ul. mjr. Skowrona odcinek od km 0+000 do km 0+346;
- 2) drogę wewnętrzną oznaczoną w operacji ewidencji gruntów jako działki o numerze ewidencyjnym 83, 116/3 w miejscowości Radomice ul. Dąbrówka odcinek od km 0+000 do km 0+200;
- 3) drogę wewnętrzną oznaczoną w operacji ewidencji gruntów jako działka o numerze ewidencyjnym 224/576 w miejscowości Bilcza ul. Jesienna odcinek od km 0+000 do km 0+105;
- 4) drogę wewnętrzną oznaczoną w operacji ewidencji gruntów jako działka o numerze ewidencyjnym 224/565 w miejscowości Bilcza ul. Letnia odcinek od km 0+000 do km 0+140;
- 5) drogę wewnętrzną oznaczoną w operacji ewidencji gruntów jako działka o numerze ewidencyjnym 124 w miejscowości Chmielowice ul. Boczna odcinek od km 0+000 do km 0+ 245;
- 6) drogę wewnętrzną oznaczoną w operacji ewidencji gruntów jako działki o numerze ewidencyjnym 137, 865/1, 866/15, 866/17 w miejscowości Brzeziny ul. Hoża odcinek od km 0+000 do km 0+ 428 7)
- 7) drogę wewnętrzną oznaczoną w operacji ewidencji gruntów jako działka o numerze ewidencyjnym 255 w miejscowości Łabędziów ul. Pod Lasem odcinek od km 0+000 do km 0+ 131;
- 8) drogę wewnętrzną oznaczoną w operacji ewidencji gruntów jako działki o numerze ewidencyjnym 145, 876, 875/7, 874/9, 873/12, 872/14, 871/18, 870/15, 869/29, 868/18, 867/16, 866/17 865/3 ul. Słoneczna w miejscowości Brzeziny odcinek od km 0+000 do km 0+ 750
- 9) drogę wewnętrzną oznaczoną w operacji ewidencji gruntów jako działki o numerze ewidencyjnym 241, 242, 243/3 ul. Dąbie w miejscowości Zbrza odcinek od km 0+000 do km 0+ 675.

§ 2. Przebieg dróg wymienionych w § 1 oznaczono w załączniku do niniejszej uchwały.

§ 3. Wykonanie uchwały powierza się Burmistrzowi Miasta i Gminy Morawica.

§ 4. Uchwała wchodzi w życie po upływie 14 dni od dnia ogłoszenia w Dzienniku Urzędowym Województwa Świętokrzyskiego.

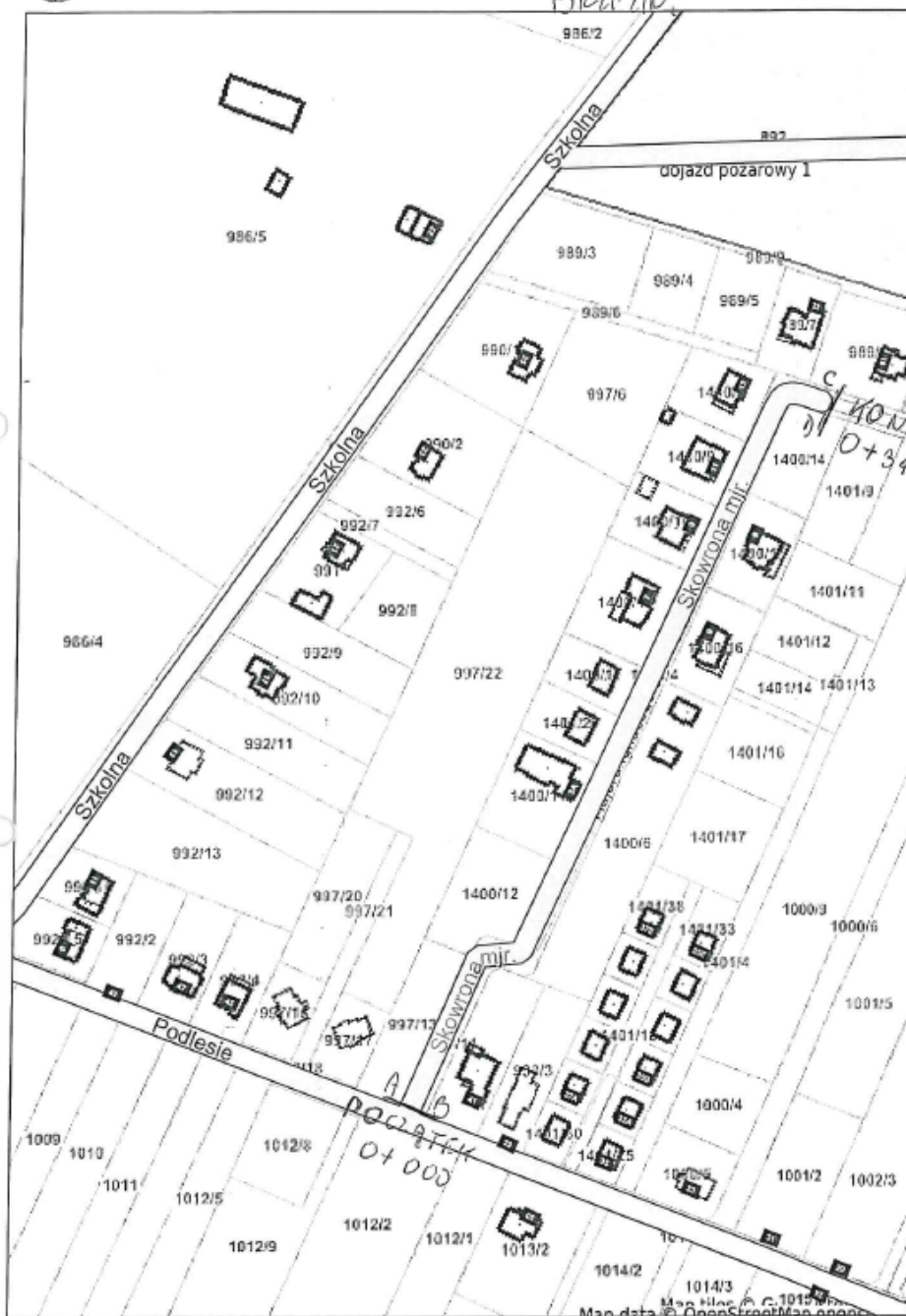
Przewodniczący Rady
Miejskiej w Morawicy

Bartosz Kruk

Załącznik do uchwały Nr LXVIII/636/23
Rady Miejskiej w Morawicy

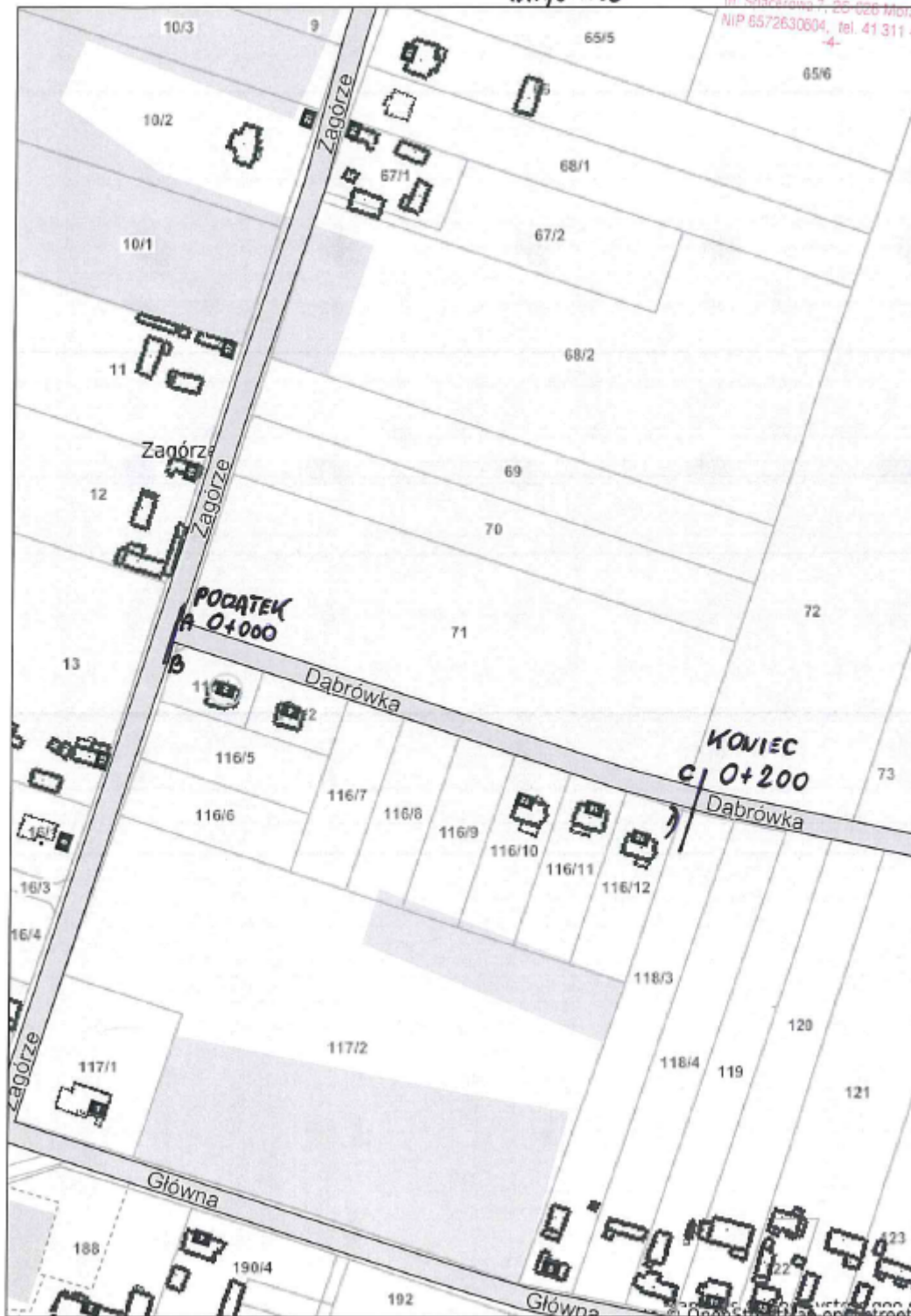


Morawica - System Informacji Przestrzennej dnia 27 sierpnia 2023 r.
skala 1 : 2000



Niniejszy wydruk nie stanowi dokumentu w rozumieniu przepisów prawa.

strona 1



Niniejszy wydruk nie stanowi dokumentu w rozumieniu przepisów prawa.
Wydrukowano w serwisie morawica.e-mapa.net dnia 2023-05-17 14:46:01

strona 1



3

Morawica - System Informacji Przestrzennej

skala 1 : 2000

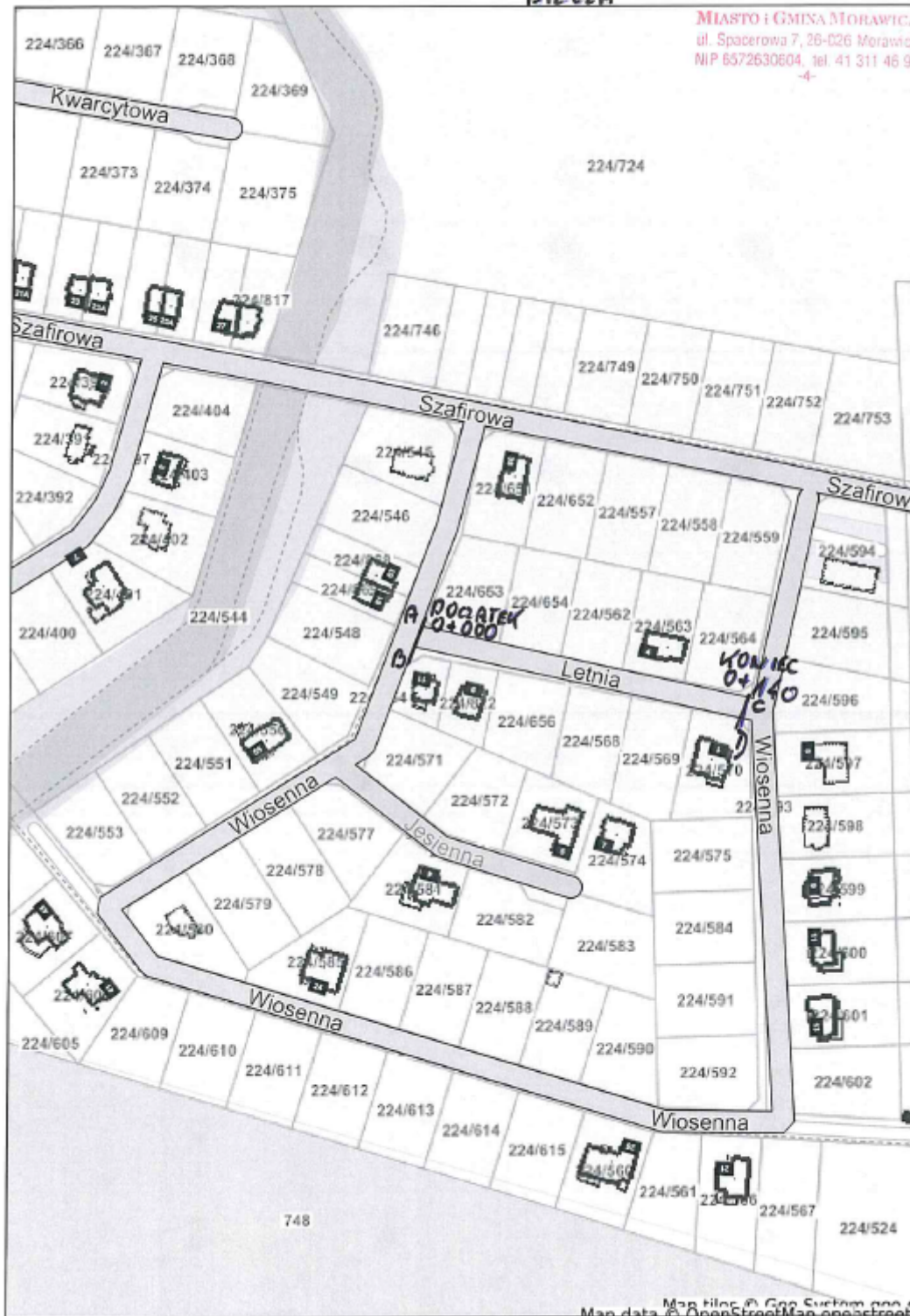
BILCZA

MIASTO I GMINA MORAWICA
ul. Spacerowa 7, 26-026 Morawica
NIP 6572630604, tel. 41 311 66 92
-4-



Niniejszy wydruk nie stanowi dokumentu w rozumieniu przepisów prawa.
Wydrukowano w serwisie morawica.e-mapa.net dnia 2023-05-17 14:42:38

strona 1



Niniejszy wydruk nie stanowi dokumentu w rozumieniu przepisów prawa.
Wydrukowano w serwisie morawica.e-mapa.net dnia 2023-05-17 14:42:38

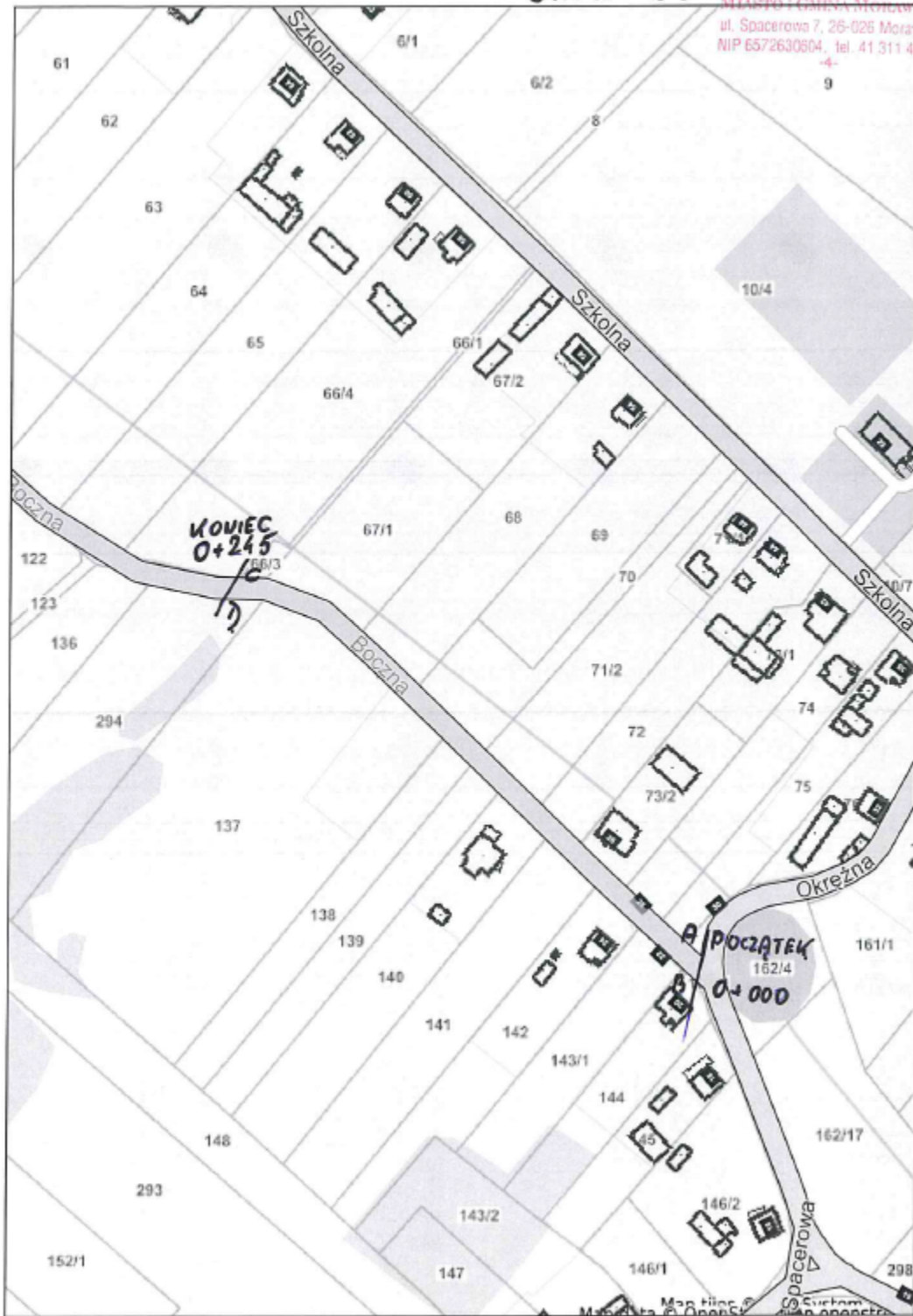


5

Morawica - System Informacji Przestrzennej
skala 1 : 2000

CHMIELOWICE

MIASTO CHMIELOWICE
ul. Spacerowa 7, 26-026 Morawica
NIP 6572630804, tel. 41 311 45 92



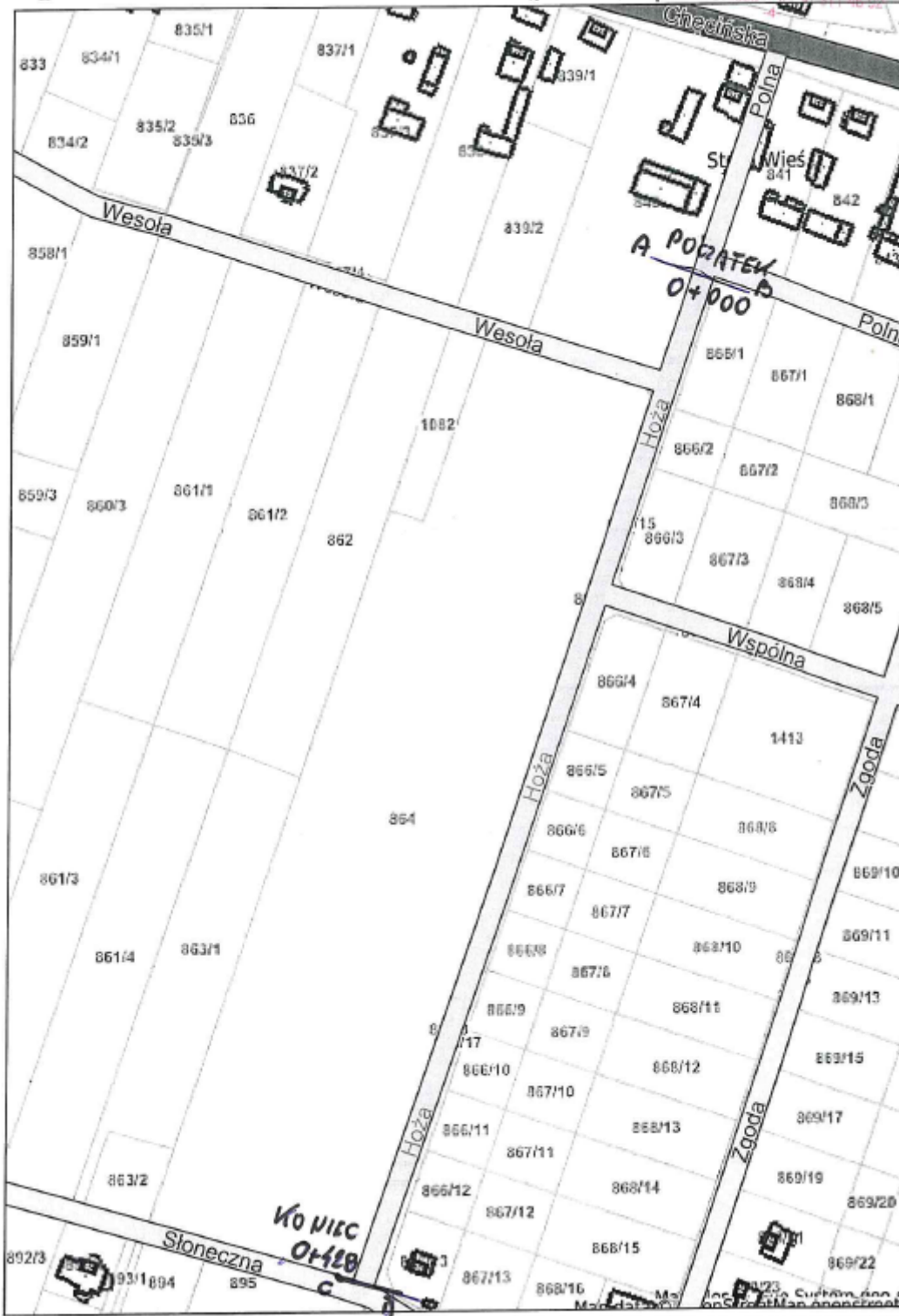
Niniejszy wydruk nie stanowi dokumentu w rozumieniu przepisów prawa.
Wydrukowano w serwisie morawica.e-mapa.net dnia 2023-05-17 14:49:18

strona 1



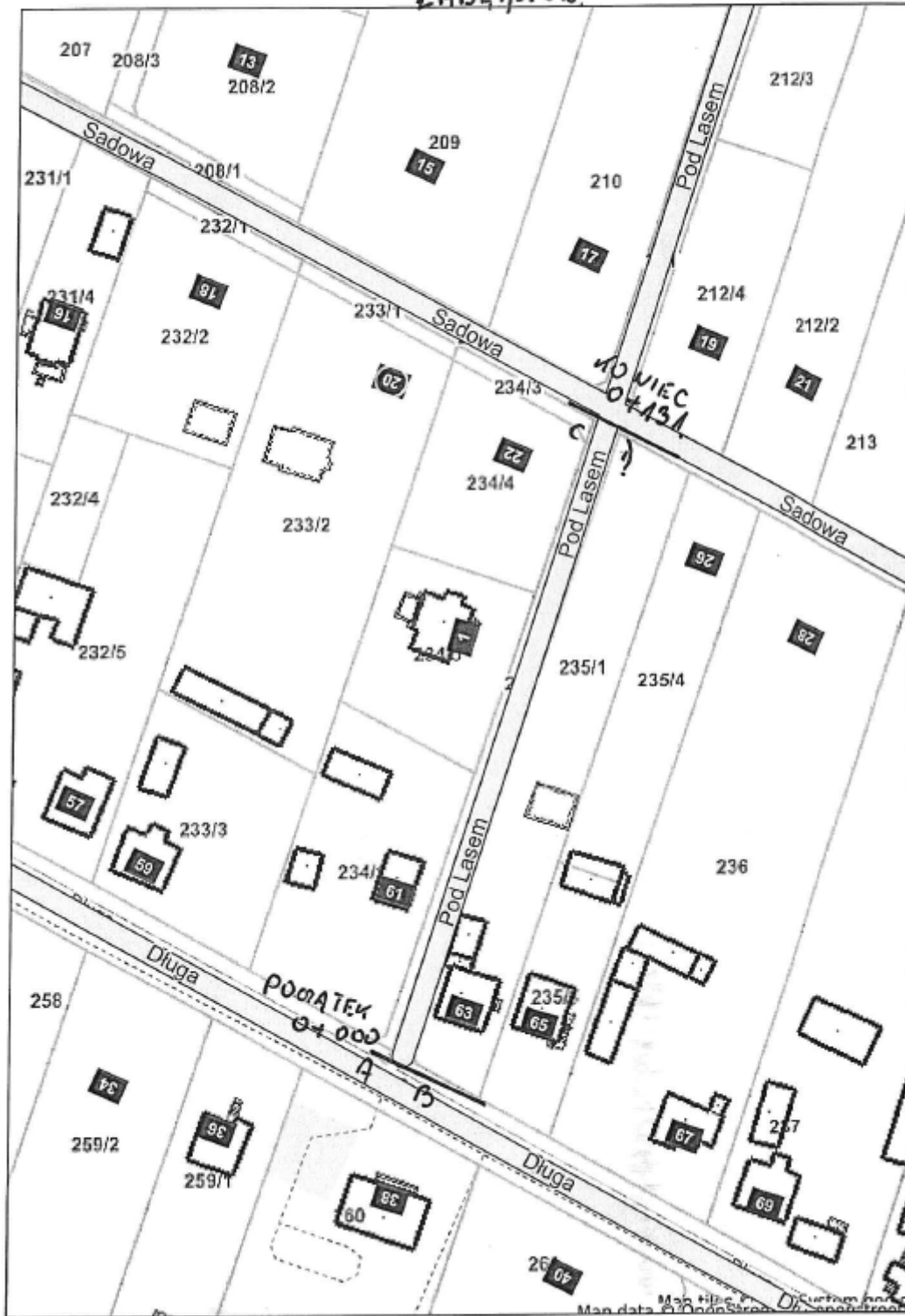
6

BRZEZINY



Wykazuje onizki nie stanowi dokumentu w rozumieniu przepisów prawa.

strona 1



Mielczek wodny nie stanowi dokumentu w rozumieniu przepisów prawa.

strona 1



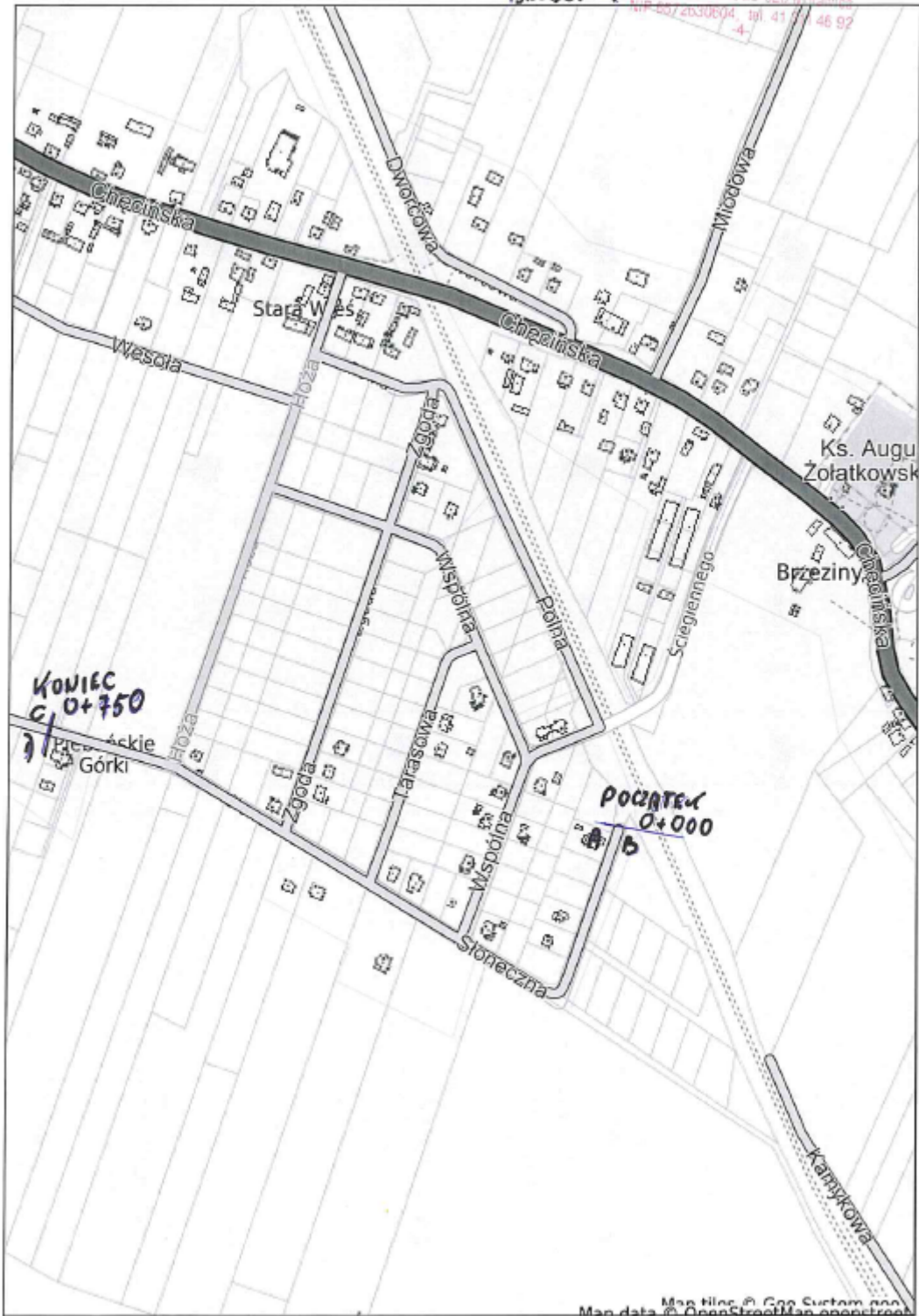
8

Morawica - System Informacji Przestrzennej

skala 1 : 5000

BRZEZINY

MIASTO I GMINA MORAWICA
ul. Spacerowa 7, 26-026 Morawica
NIP 667 2630604, tel. 41 31 46 92



Niniejszy wydruk nie stanowi dokumentu w rozumieniu przepisów prawa.
Wydrukowano w serwisie morawica.e-mapa.net dnia 2023-05-17 14:40:24

strona 1

Uzasadnienie

Na podstawie art. 7 ust. 1 z dnia 21 marca 1985r. o drogach publicznych (t.j. Dz. U. 2023 poz. 645 ze zm.) do dróg gminnych zalicza się drogi o znaczeniu lokalnym nie zaliczone do innych kategorii, stanowiące sieć dróg służących miejscowym potrzebom. Zaliczenie do kategorii dróg gminnych następuje w drodze uchwały Rady Miejskiej po zasięgnięciu opinii właściwego zarządu powiatu. Urząd Miasta i Gminy w Morawicy w dniu 02 czerwca 2023 r. uzyskał pozytywną opinię Powiatowego Zarządu Dróg w Kielcach.

Przewodniczący Rady Miejskiej w Morawicy

Bartosz Kruk



DOKUMENT PODPISANY ELEKTRONICZNIE

Dane podpisywanego dokumentu

Typ dokumentu	Uchwała
Numer dokumentu	LXVIII/636/23
Data dokumentu	2023-08-27
Organ wydający	Rada Miejska w Morawicy
Przedmiot regulacji	w sprawie zaliczenia dróg wewnętrznych do kategorii dróg gminnych oraz ustalenia ich przebiegu
Identyfikator dokumentu	CA0378E7-98FB-454E-8F80-E6309A961388

Informacje o złożonych podpisach elektronicznych

Podpis:	
Sygnatura	Signature-1497759243
Numer seryjny	00A1D23FEE826A914B6746533ECC45BF93FF6F
Osoba podpisująca	BARTOSZ KRUK
Kraj	PL
Data złożenia podpisu	2023-08-27 11:15:00
Zakres podpisu	Cały dokument
Wystawca certyfikatu	Centrum Kwalifikowane EuroCert EuroCert Sp. z o.o. PL VATPL-9512352379