

Projekt

z dnia 17 sierpnia 2023 r.

Zatwierdzony przez

**UCHWAŁA NR
RADY MIEJSKIEJ W MORAWICY**

z dnia 27 sierpnia 2023 r.

w sprawie zaliczenia dróg wewnętrznych do kategorii dróg gminnych oraz ustalenia ich przebiegu

Na podstawie art. 7 ust. 1 pkt 2, art. 18 ust. 2 pkt 15, art. 41 ust. 1 i art. 42 ustawy z dnia 8 marca 1990 r. o samorządzie gminnym (t.j. Dz.U. z 2023 r. poz. 40; zm.: Dz. U. z 2023 r. poz. 572) oraz art. 7 ust. 1, 2 i 3 ustawy z dnia 21 marca 1985 r. o drogach publicznych (t.j. Dz.U. 2023 poz. 645; zm. Dz. U. z 2023 r. poz. 760 i poz. 1193) Rada Miejska w Morawicy, po zasięgnięciu opinii Zarządu Powiatu Kieleckiego uchwała, co następuje:

§ 1. Zaliczyć do kategorii dróg gminnych następujące drogi na terenie Miasta i Gminy Morawica:

- 1) drogę wewnętrzną oznaczoną w operacie ewidencji gruntów jako działka o numerze ewidencyjnym 997/12 , 997/14, 1400/4 w Brzezinach ul. mjr. Skowrona odcinek od km 0+000 do km 0+346;
- 2) drogę wewnętrzną oznaczoną w operacie ewidencji gruntów jako działka o numerze ewidencyjnym 83, 116/3 w miejscowości Radomice ul. Dąbrówka odcinek od km 0+000 do km 0+200;
- 3) drogę wewnętrzną oznaczoną w operacie ewidencji gruntów jako działka o numerze ewidencyjnym 224/576 w miejscowości Bilcza ul. Jesienna odcinek od km 0+000 do km 0+105;
- 4) drogę wewnętrzną oznaczoną w operacie ewidencji gruntów jako działka o numerze ewidencyjnym 224/565 w miejscowości Bilcza ul. Letnia odcinek od km 0+000 do km 0+140;
- 5) drogę wewnętrzną oznaczoną w operacie ewidencji gruntów jako działka o numerze ewidencyjnym 124 w miejscowości Chmielowice ul. Boczna odcinek od km 0+000 do km 0+ 245;
- 6) drogę wewnętrzną oznaczoną w operacie ewidencji gruntów jako działki o numerze ewidencyjnym 137, 865/1, 866/15, 866/17 w miejscowości Brzeziny ul. Hoża odcinek od km 0+000 do km 0+ 428 7)
- 7) drogę wewnętrzną oznaczoną w operacie ewidencji gruntów jako działka o numerze ewidencyjnym 255 w miejscowości Łabędziów ul. Pod Lasem odcinek od km 0+000 do km 0+ 131;
- 8) drogę wewnętrzną oznaczoną w operacie ewidencji gruntów jako działki o numerze ewidencyjnym 145, 876, 875/7, 874/9, 873/12, 872/14, 871/18, 870/15, 869/29, 868/18, 867/16, 866/17 865/3 ul. Słoneczna w miejscowości Brzeziny odcinek od km 0+000 do km 0+ 750
- 9) drogę wewnętrzną oznaczoną w operacie ewidencji gruntów jako działki o numerze ewidencyjnym 241, 242, 243/3 ul. Dąbie w miejscowości Zbrza odcinek od km 0+000 do km 0+ 675.

§ 2. Przebieg dróg wymienionych w § 1 oznaczono w załączniku do niniejszej uchwały.

§ 3. Wykonanie uchwały powierza się Burmistrzowi Miasta i Gminy Morawica.

§ 4. Uchwała wchodzi w życie po upływie 14 dni od dnia ogłoszenia w Dzienniku Urzędowym Województwa Świętokrzyskiego.



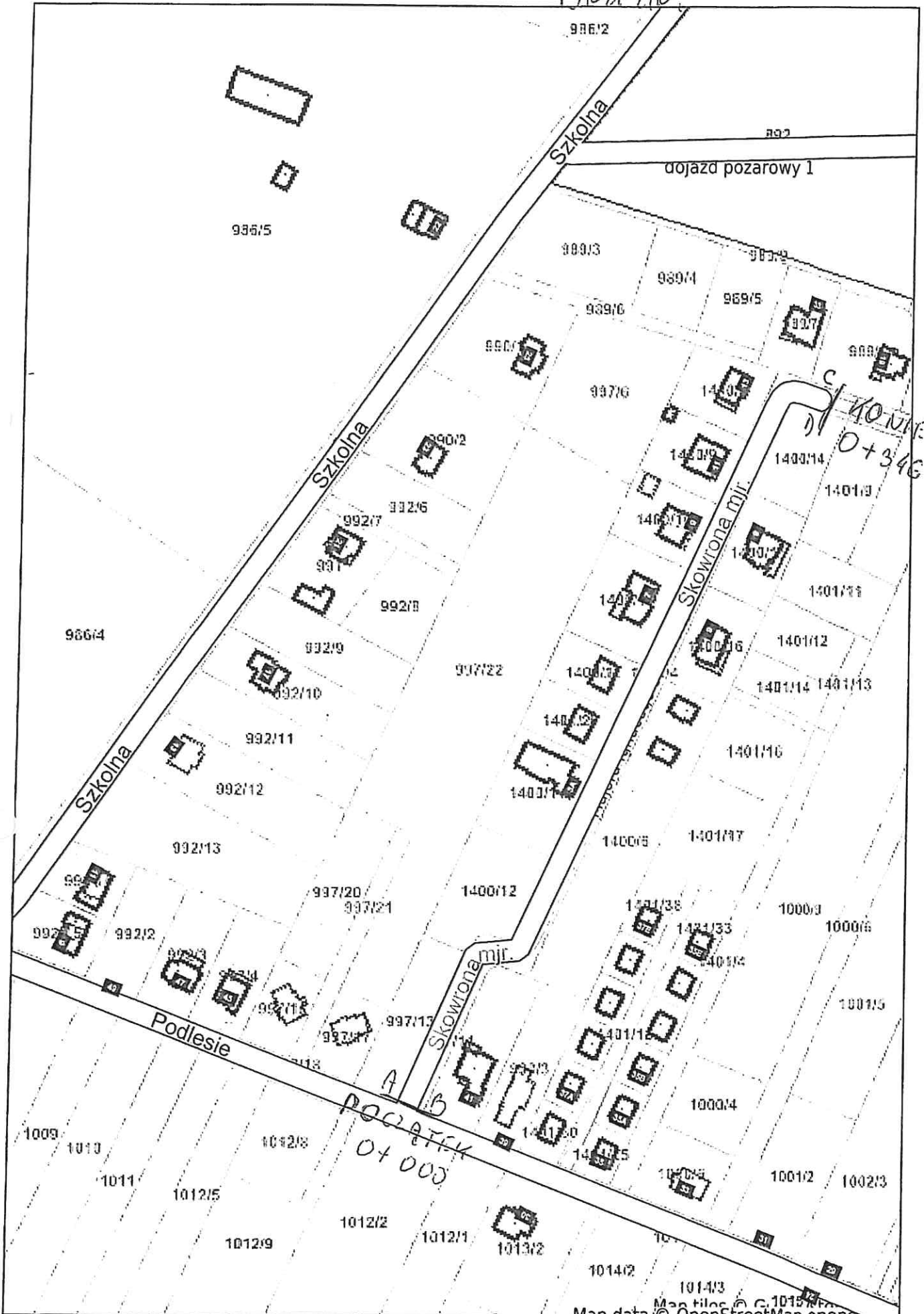
1

Morawica - System Informacji Przestrzennej

skala 1 : 2000

MIASTO I GMINA MORAWICA
ul. Spacerowa 7, 26-026 Morawica
NIP 6572630604, tel 41 311 46 92

BRZEWY





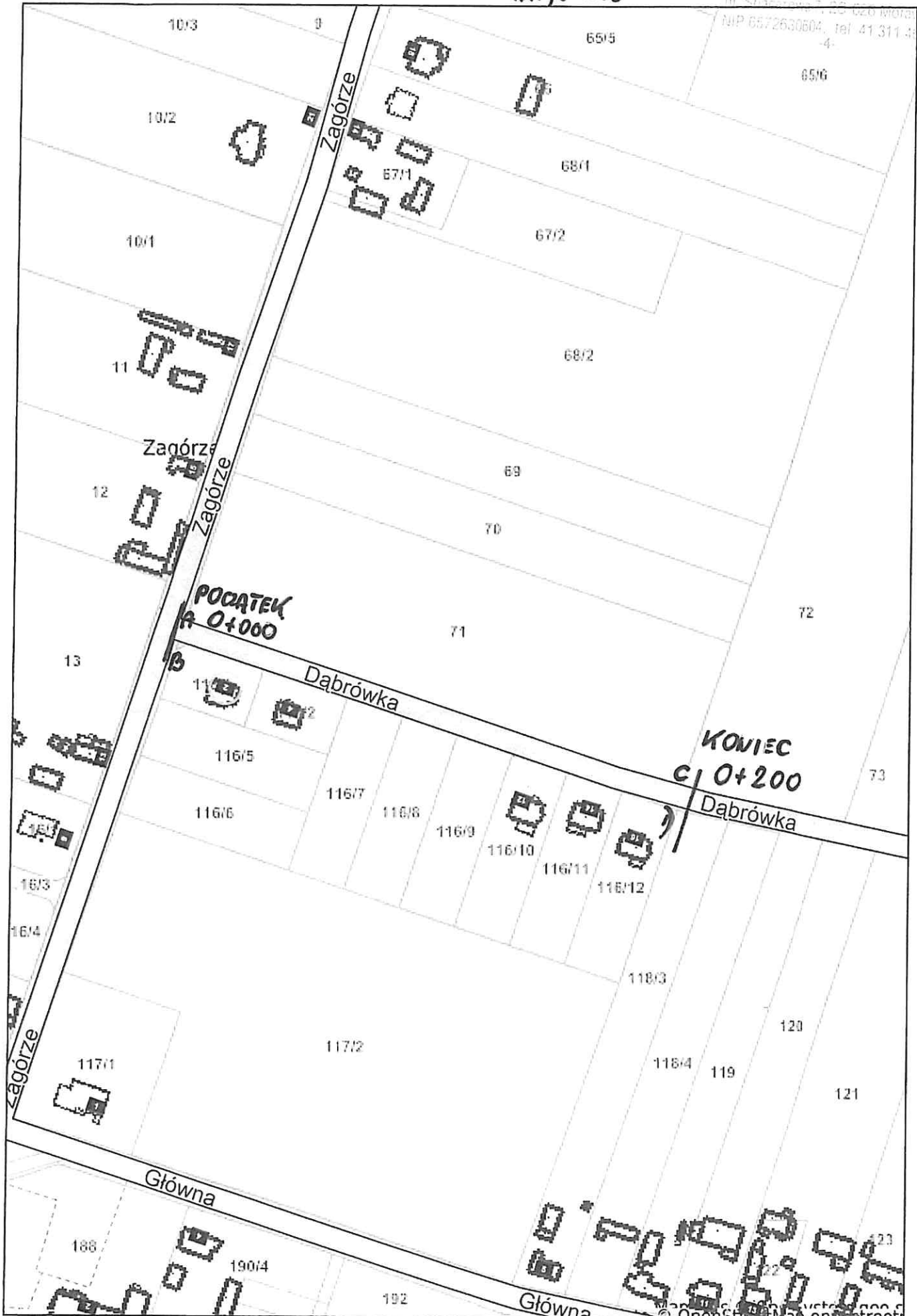
1

Morawica - System Informacji Przestrzennej

skala 1 : 2000

RADONICE

MIASTO I GMINA MORAWICA
ul. Sycylijska 7, 43-620 Morawica
NIP 6572630604, tel. 41 311 43 52
-4-





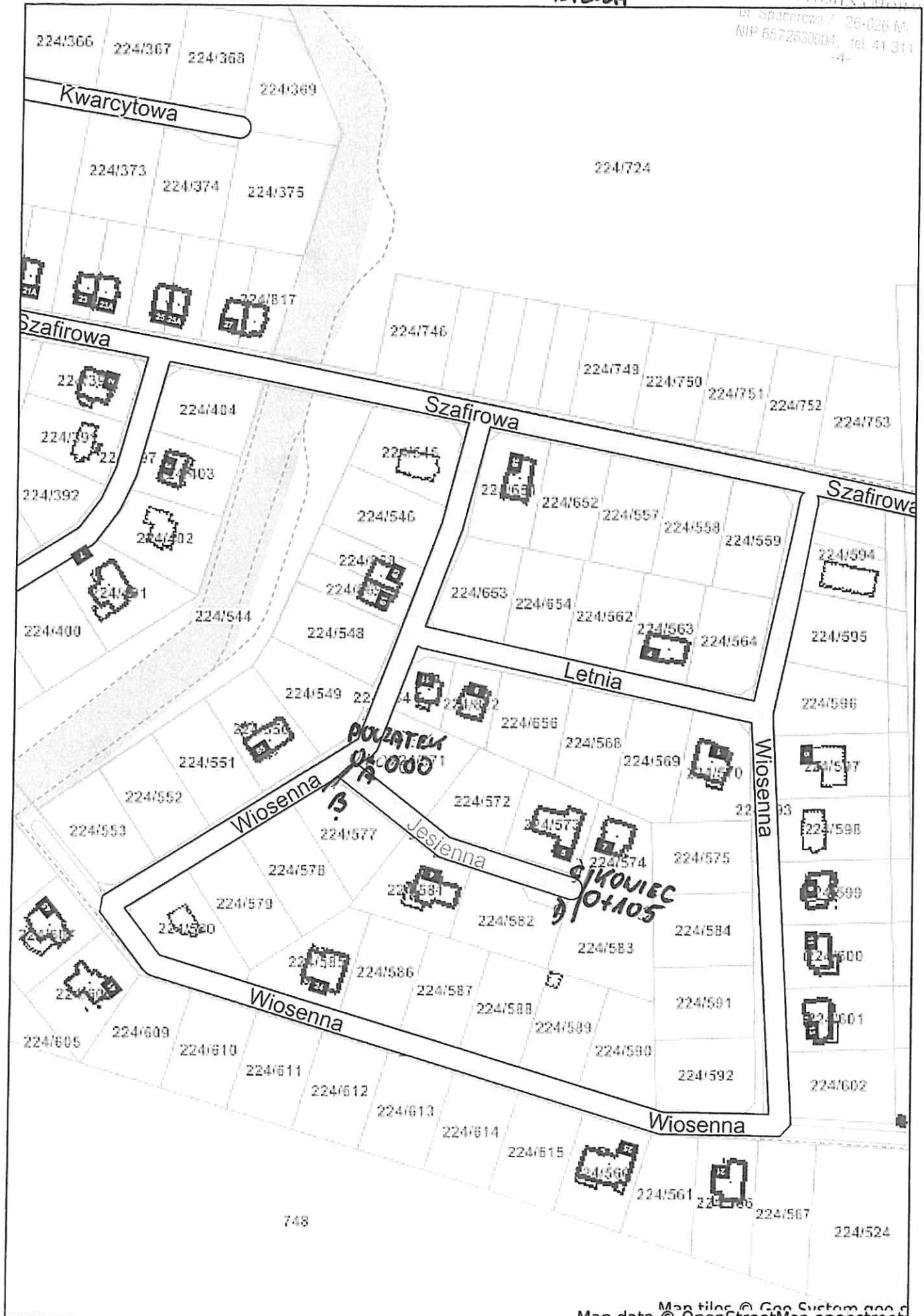
3

Morawica - System Informacji Przestrzennej

skala 1 : 2000

BILCZA

MIASTO I GMINA MORAWICA
ul. Spacrowa 7 28-026 M.
NIP 6572630604, tel. 41 311 11 17



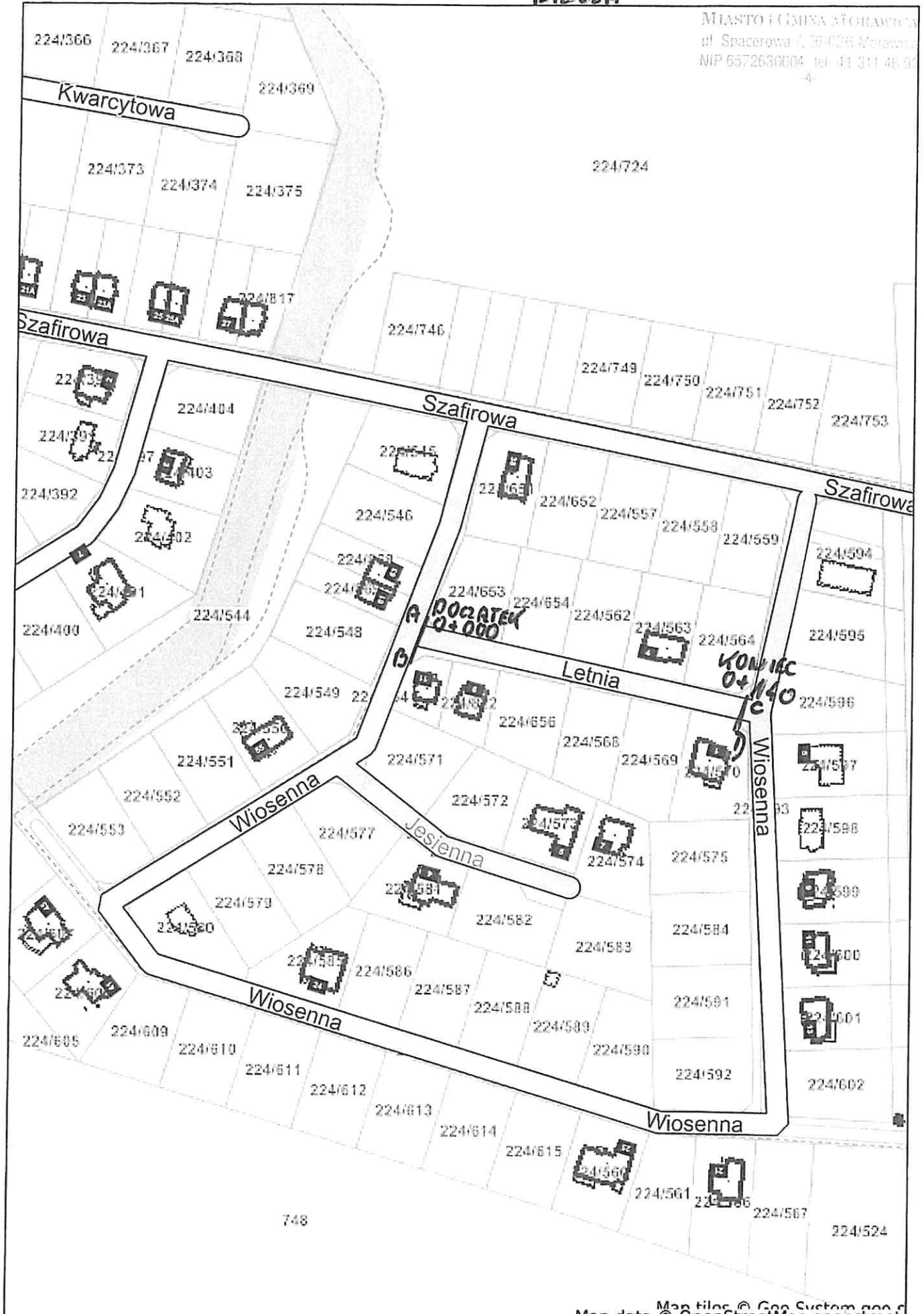
748

Map tiles © Geo System gpg
Map data © OpenStreetMap contributors



BILCZA

MIASTO I GMINA MORAWICA
ul. Spacerowa 7, 35-036 Morawica
NIP 6572630604 tel. 41 311 46 90
4



748



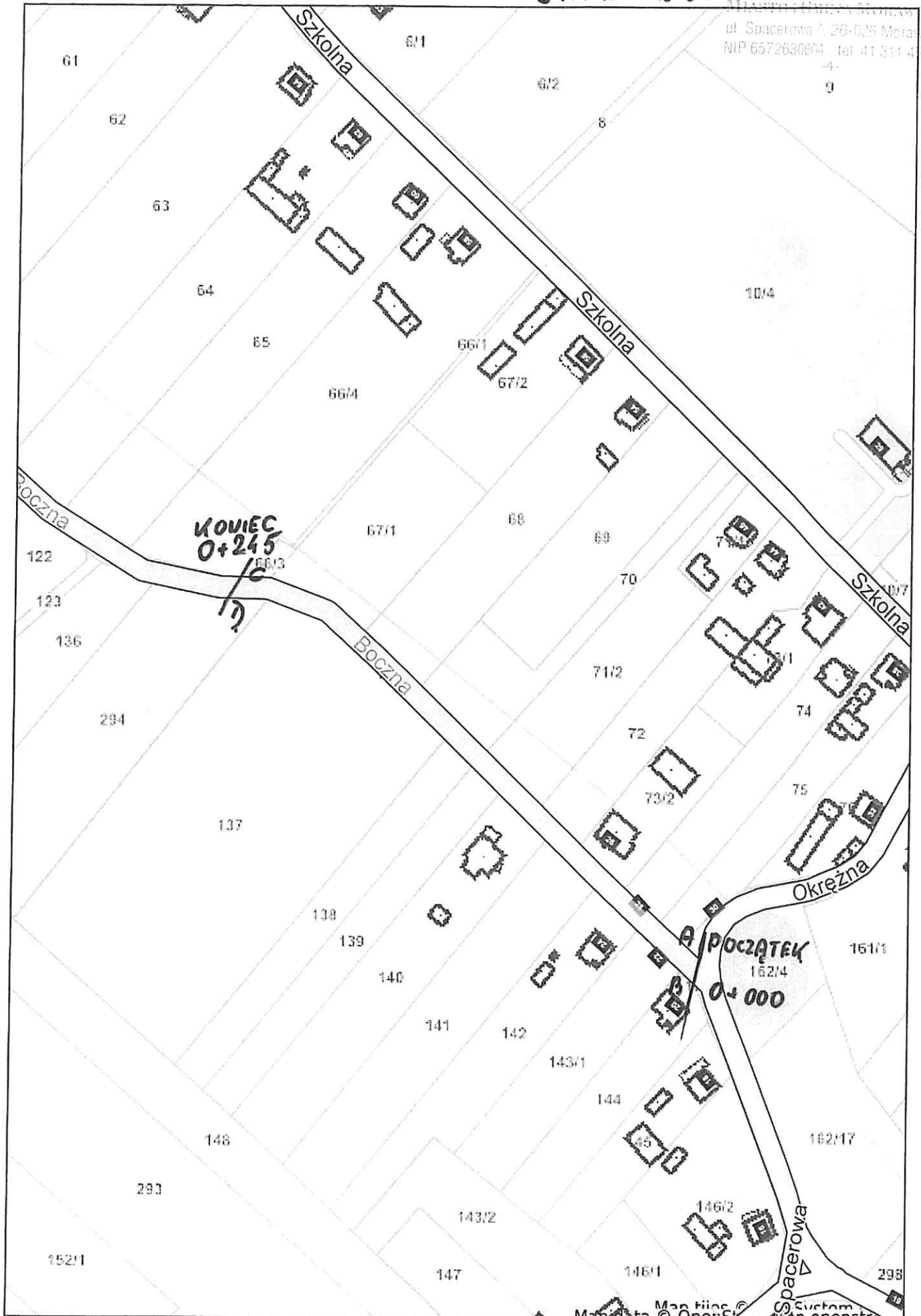
5

Morawica - System Informacji Przestrzennej

skala 1 : 2000

CHMIELOWICÉ

ul. Spacerowa 7, 26-026 Morawica
NIP 6572630804, tel. 41 311 41 92





6

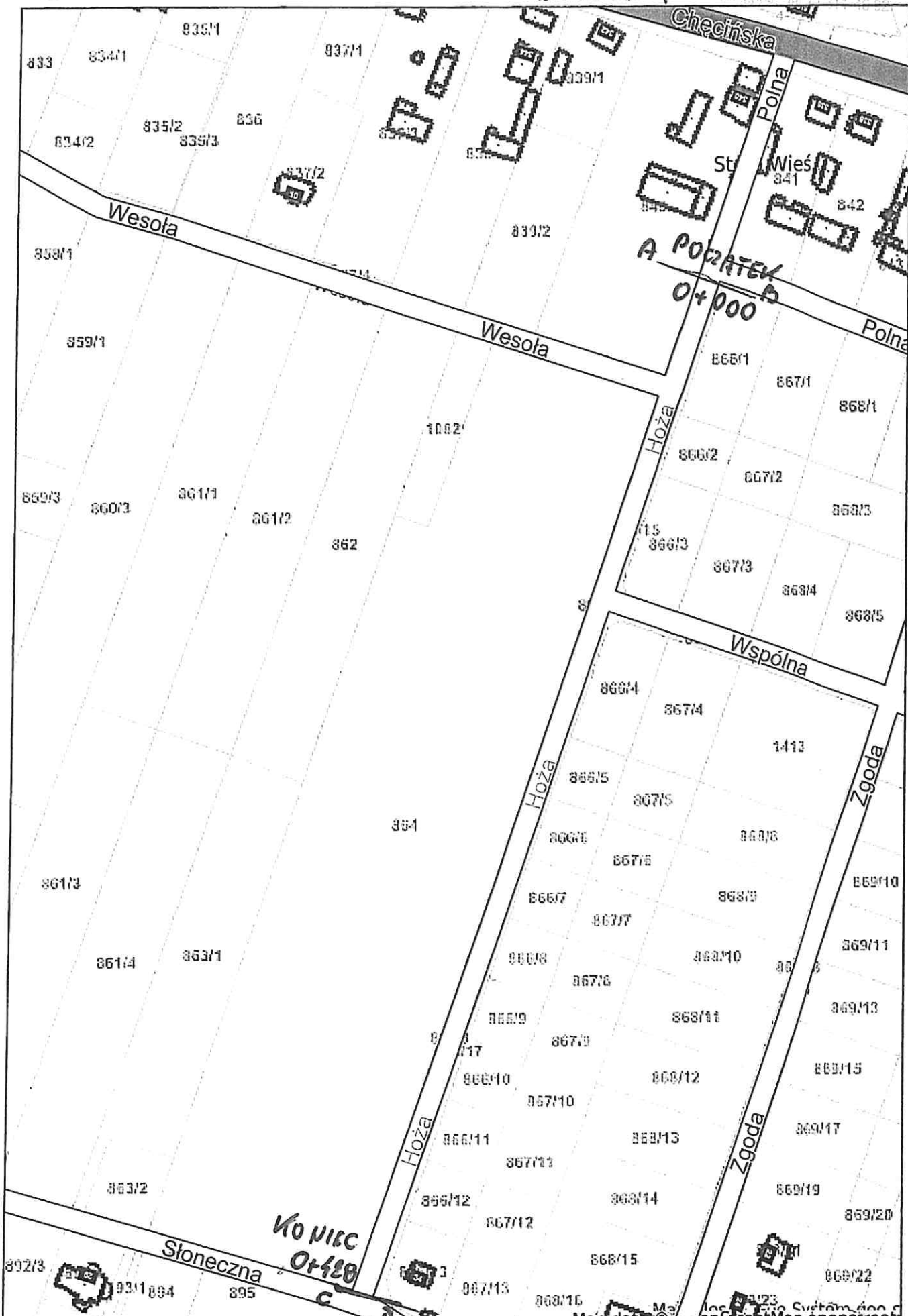
Morawica - System Informacji Przestrzennej

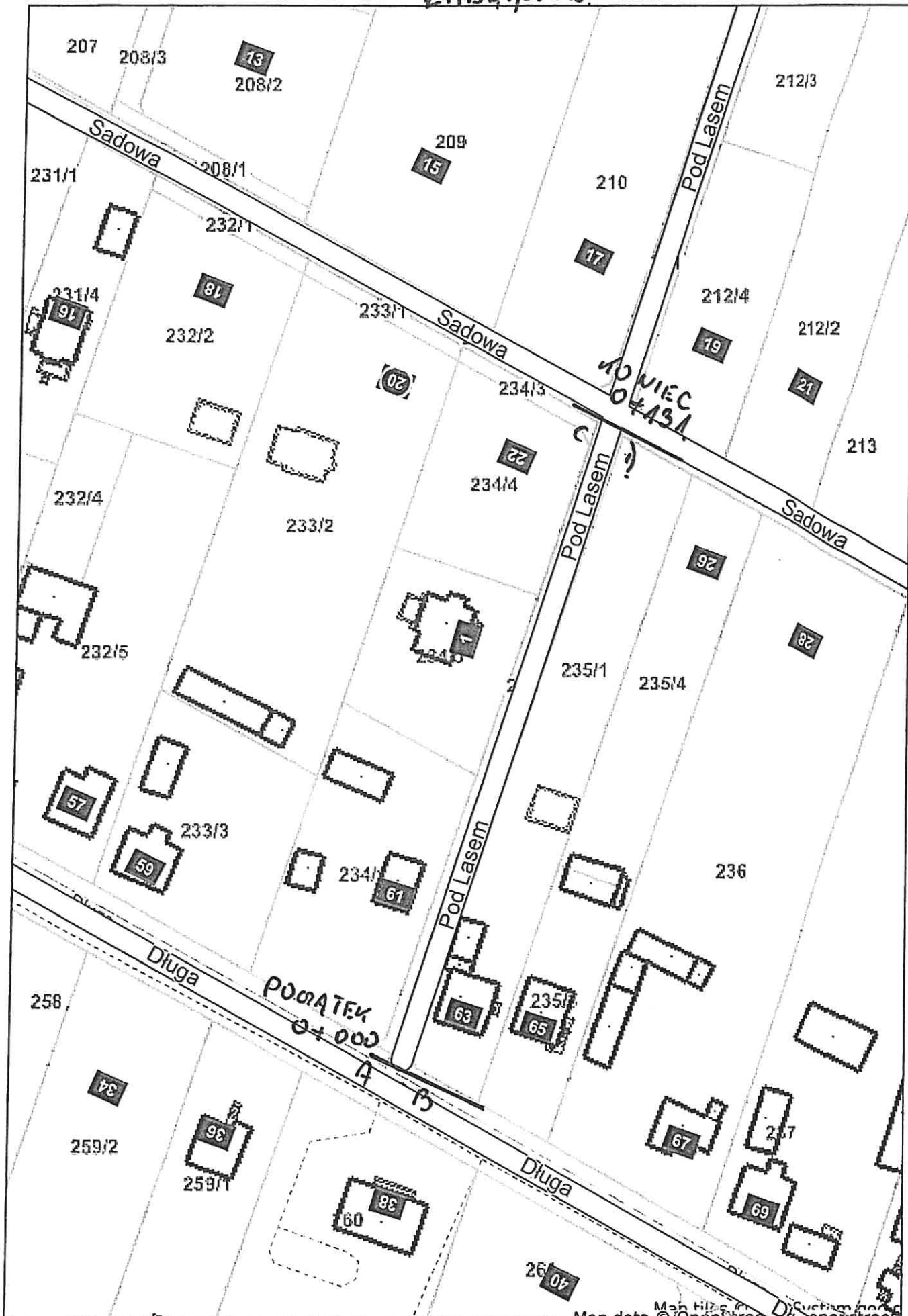
skala 1 : 2000

BRZEZINY

WSPÓLNOTA MORAWICA

36-026 Morawica





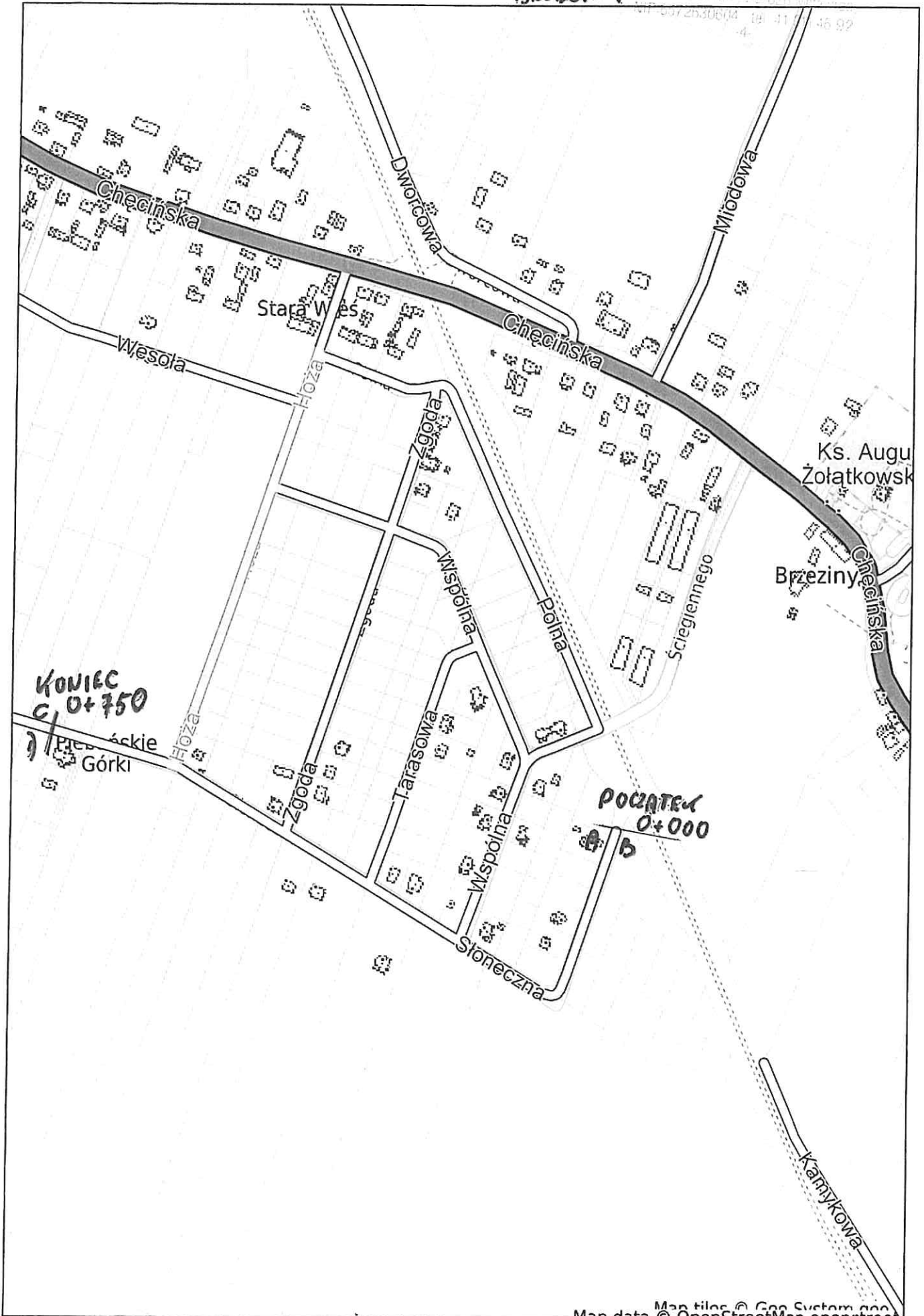


Morawica - System Informacji Przestrzennej

skala 1 : 5000

BRZEZINY

MIASTO I GMINA MORAWICA
ul. Spacerowa 7 28-020 Morawica
NIP 6372530604 10 411 46 92



Map tiles © Geo System geo
Map data © OpenStreetMap openstreet

Uzasadnienie

Na podstawie art. 7 ust. 1 z dnia 21 marca 1985r. o drogach publicznych (t.j. Dz. U. 2023 poz. 645 ze zm.) do dróg gminnych zalicza się drogi o znaczeniu lokalnym nie zaliczone do innych kategorii, stanowiące sieć dróg służących miejscowym potrzebom. Zaliczenie do kategorii dróg gminnych następuje w drodze uchwały Rady Miejskiej po zasięgnięciu opinii właściwego zarządu powiatu. Urząd Miasta i Gminy w Morawicy w dniu 02 czerwca 2023 r. uzyskał pozytywną opinię Powiatowego Zarządu Dróg w Kielcach.