

Projekt

z dnia 7 kwietnia 2021 r.

Zatwierdzony przez

**UCHWAŁA NR
RADY MIEJSKIEJ W MORAWICY**

z dnia 8 kwietnia 2021 r.

w sprawie wyznaczenia obszaru i granic aglomeracji Morawica

Na podstawie art. 18 ust. 2 pkt. 15 ustawy z dnia 8 marca 1990 r. o samorządzie gminnym (t.j. Dz. U. z 2020 r. poz. 713 z późn. zm.), art. 87 ust. 1 i 4, art. 565 ustawy z dnia 20 lipca 2017 r. Prawo wodne (t.j. Dz. U. z 2020 r. poz. 310 z późn. zm.) oraz rozporządzenia Ministra Gospodarki Morskiej i Żeglugi Śródlądowej z dnia 27 lipca 2018 r. w sprawie sposobu wyznaczania obszarów i granic aglomeracji (Dz. U. z 2018 r. poz. 1586) uchwała się co następuje:

§ 1.1. Wyznacza się aglomerację Morawica o równoważnej liczbie mieszkańców (RLM) **15500** z oczyszczalnią ścieków w miejscowości Brzeziny, w gminie Morawica, w powiecie kieleckim, której obszar obejmuje miejscowości: Morawica, Bieleckie Młyny, Bilcza, Brudzów, Brzeziny, Chałupki, Chmielowice, Dębska Wola, Drochów Dolny, Drochów Górny, Kawczyn, Kuby-Młyny, Lisów, Łabędziów, Nida, Obice, Piaseczna Górka, Podwole, Radomice, Wola Morawicka, Zaborze, Zbrza.

2. Opis aglomeracji Morawica stanowi załącznik nr 1 do niniejszej uchwały.

3. Obszar i granice aglomeracji wyznaczono na mapie w skali 1:10000, stanowiącej załącznik nr 2 do niniejszej uchwały – część graficzna.

§ 2. Niniejsza uchwała była poprzedzona uchwałą nr XVI/121/19 Rady Miejskiej w Morawicy z dnia 30 października 2019 r. w sprawie wyznaczenia obszaru i granic aglomeracji Morawica (Dz. Urz. Woj. Świętokrzyskiego z 2019 r. poz. 4243), która zgodnie z art. 565 ustawy Prawo wodne z dnia 20 lipca 2017 r. (Dz. Urz. z 2020 r. poz. 310 z późn. zm.) utraciła moc z dniem 31 grudnia 2020 r.

§ 3. Wykonanie uchwały powierza się Burmistrzowi Miasta i Gminy Morawica.

§ 4. Uchwała wchodzi w życie po upływie 14 dni od dnia ogłoszenia w Dzienniku Urzędowym Województwa Świętokrzyskiego.

Załącznik nr 1 do Uchwały nr .../.../2021

Rady Miejskiej w Morawicy

z dnia ... kwietnia 2021 r.

Opis aglomeracji **Morawica**

Powiat
kielecki

Województwo
świętokrzyskie

marzec 2021

Część opisowa

1. Podstawowe informacje na temat aglomeracji

- Nazwa aglomeracji: **Morawica**
- Wielkość RLM aglomeracji zgodnie z obowiązującym rozporządzeniem / uchwałą: **15500** zgodnie z uchwałą nr XVI/121/19 Rady Miejskiej w Morawicy z dnia 30 października 2019 r. w sprawie zmiany obszaru i granic aglomeracji Morawica. (Dz. Urz. Woj. Świętokrzyskiego z dn. 30.10.2019 r., poz. 4243)
- Wielkość RLM aglomeracji planowanej do wyznaczenia: **15500**
- Gmina wiodąca w aglomeracji: **Morawica**
- Gminy w aglomeracji: **Morawica**
- Wykaz nazw miast i/lub miejscowości w aglomeracji, zgodnie z dołączonym do wniosku załącznikiem graficznym: Morawica, Bieleckie Młyny, Bilcza, Brudzów, Brzeziny, Chałupki, Chmielowice, Dębska Wola, Drochów Dolny, Drochów Górny, Kawczyn, Kuby-Młyny, Lisów, Łabędziów, Nida, Obice, Piaseczna Górka, Podwole, Radomice, Wola Morawicka, Zaborze, Zbrza
- Nazwa miejscowości, w której zlokalizowana jest oczyszczalnia ścieków: **Brzeziny**

2. Adres wnioskodawcy (gminy, gminy wiodącej w aglomeracji) i dane rejestrowe:

- Województwo: *świętokrzyskie*
- Powiat: *kielecki*
- Gmina: *Morawica*
- Adres: *ul. Spacerowa 7, 26-026 Morawica*
- Telefon: *41 31 14 691*
- Fax: *4131 14 690*
- Adres e-mail do kontaktu bieżącego: *gmina@morawica.pl*
- NIP: *6572630604*
- REGON: *291010352*

3. Dane kontaktowe osoby wskazanej do kontaktowania się w sprawach złożonego wniosku

- Telefon: *41 31 14 692 wew. 122*
- Adres e-mail: e.malicka@morawica.pl

4. Dokumenty stanowiące podstawę do wyznaczenia aglomeracji

Lp.	Wyszczególnienie	Nie	Tak
1	2	3	4
1	Miejscowe plany zagospodarowania przestrzennego		X
2	Studium uwarunkowań i kierunków zagospodarowania przestrzennego gminy		X

3	Decyzje o ustaleniu lokalizacji inwestycji celu publicznego	X	
4	Wieloletnie plany rozwoju i modernizacji urządzeń wodociągowych i kanalizacyjnych	X	
5	Inne (wymienić)	X	

- uchwała nr VII/38/06 Rady Gminy Morawica z dnia 13 lipca 2006 r. w sprawie miejscowego planu zagospodarowania przestrzennego gminy Morawica (Dz. Urz. Woj. Świętokrzyskiego z dn. 28.08.2006 r. Nr 223, poz. 2531);
- uchwała nr XXV/220/08 Rady Gminy Morawica z dnia 29 grudnia 2008 r. w sprawie zmiany Nr 1 miejscowego planu zagospodarowania przestrzennego gminy Morawica (Dz. Urz. Woj. Świętokrzyskiego z dn. 03.03.2009 r. Nr 49, poz. 711);
- uchwała nr X/89/11 Rady Gminy Morawica z dnia 28 czerwca 2011 r. w sprawie zmiany Nr 2 do miejscowego planu zagospodarowania przestrzennego gminy Morawica „Regionalny Port Lotniczy Kielce” (Dz. Urz. Woj. Świętokrzyskiego z dn. 24.08.2011 r. Nr 207, poz. 2418);
- uchwała nr XLV/425/14 Rady Gminy Morawica z dnia 30 września 2014 r. w sprawie zmiany nr 3 miejscowego planu zagospodarowania przestrzennego gminy Morawica część I (Dz. Urz. Woj. Świętokrzyskiego z dn. 25.11.2014 r. poz. 3189);
- uchwała nr IV/24/14 Rady Gminy Morawica z dnia 29 grudnia 2014 r. w sprawie zmiany Uchwały Nr XLV/425/14 Rady Gminy Morawica z dnia 30 września 2014 r. w sprawie uchwalenia Zmiany nr 3 miejscowego planu zagospodarowania przestrzennego gminy Morawica – część I (Dz. Urz. Woj. Świętokrzyskiego z dn. 04.02.2015 r. poz. 437);
- uchwała Rady Gminy w Morawicy Nr V/49/00 z dnia 14 października 2000r. w sprawie uchwalenia studium uwarunkowań i kierunków zagospodarowania przestrzennego;
- uchwała nr XXXII/305/09 Rady Gminy Morawica z dnia 30 sierpnia 2009 r. w sprawie zmiany nr 2 studium uwarunkowań i kierunków zagospodarowania przestrzennego;
- uchwała nr XXI/164/12 Rady Gminy Morawica z dnia 18 maja 2012 r. w sprawie zmiany nr 3 studium uwarunkowań i kierunków zagospodarowania przestrzennego.

5. Opis systemu zbierania ścieków komunalnych w obrębie aglomeracji

5.1. Informacje na temat długości i rodzaju istniejącej sieci kanalizacyjnej i liczby osób korzystających z istniejącej sieci kanalizacyjnej oraz długości i rodzaju sieci kanalizacyjnej i liczby osób korzystających z sieci kanalizacyjnej, na której wykonanie zostały pozyskane środki finansowe

Tabela 1. Istniejąca sieć kanalizacyjna

Lp	Kanalizacja istniejąca	Długość [km]	Liczba osób korzystających z istniejącej kanalizacji			Uwagi
			Stali mieszkańcy	Osoby czasowo przebywające na terenie aglomeracji ¹	Sumaryczna liczba osób [kol4 + kol5]	
1	2	3	4	5	6	7
1	Sanitarna grawitacyjna	255,4	14285	326	14611	brak
2	Sanitarna tłoczna	4,5				
3	Ogólnospławna grawitacyjna	-				
4	Ogólnospławna tłoczna	-				
RAZEM		259,9	14285	326	14611	

¹ Pod pojęciem „osoby czasowo przebywające na terenie aglomeracji” rozumie się liczbę zarejestrowanych miejsc noclegowych w obiektach usług turystycznych, szpitalach, internatach, więzieniach etc.

Tabela 2. Miejscowości tworzące aglomerację

Miejscowość	Nr obrębu	Status
Morawica	260412_4.0001	częściowo
Bieleckie Młyny	260412_5.0001	częściowo
Bilcza	260412_5.0002	częściowo
Brudzów	260412_5.0003	częściowo
Brzeziny	260412_5.0004	częściowo
Chałupki	260412_5.0005	częściowo
Chmielowice	260412_5.0006	częściowo
Dębska Wola	260412_5.0007	całość
Drochów Dolny	260412_5.0008	częściowo
Drochów Górny	260412_5.0009	częściowo
Kawczyn	260412_5.0011	częściowo
Kuby-Młyny	260412_5.0012	częściowo
Lisów	260412_5.0023	częściowo
Łabędziów	260412_5.0013	częściowo
Nida	260412_5.0015	częściowo
Obice	260412_5.0016	częściowo
Piaseczna Górka	260412_5.0001	częściowo
Podwole	260412_5.0018	częściowo
Radomice	260412_5.0019	częściowo
Wola Morawicka	260412_5.0020	częściowo
Zaborze	260412_5.0021	częściowo
Zbrza	260412_5.0022	częściowo

Z granic aglomeracji nie wyłącza się żadnych miejscowości. Granice aglomeracji przebiegają wzdłuż zewnętrznych granic działek ewidencyjnych, zabudowanych lub planowanych do zabudowy, skanalizowanych lub przewidzianych do skanalizowania.

Tabela 3. Liczba stałych mieszkańców w planowanej aglomeracji

Lp	Nazwa miejscowości	Całkowita liczba mieszkańców miejscowości	Liczba stałych mieszkańców w aglomeracji			liczba stałych mieszkańców niemających technicznych możliwości podłączenia się do sieci – poza aglomeracją
			Ogółem	podłączonych do istniejących sieci kanalizacyjnych	korzystających z indywidualnych systemów oczyszczania ścieków (zbiorników bezodpływowych)	
1	2	3	4	5	9	10
1	Morawica	1723	1709	1698	11	14
2	Bieleckie Młyny	253	234	226	8	19
3	Bilcza	3961	3764	3717	47	197
4	Brudzów	566	545	534	11	21
5	Brzeziny	2503	2236	2230	6	267
6	Chatupki	352	338	330	8	14
7	Chmielowice	330	321	312	9	9
8	Dębska Wola	633	633	617	16	0
9	Drochów Dolny	209	201	198	3	8
10	Drochów Górny	191	179	173	6	12
11	Kawczyn	147	129	119	10	18
12	Kuby-Młyny	172	158	144	14	14
13	Lisów	449	394	380	14	55
14	Łabędziów	321	300	290	10	21
15	Nida	547	529	511	18	18
16	Obice	668	524	509	15	144
17	Piaseczna Górka	595	553	550	3	42
18	Podwole	70	69	61	8	1
19	Radomice	587	552	537	15	35
20	Wola Morawicka	1043	977	967	10	66
21	Zaborze	245	185	172	13	60
22	Zbrza	410	378	367	11	32

AGLOMERACJA MORAWICA

Razem	15975	14908	14642	266	1067
-------	-------	-------	-------	-----	------

1. Suma liczby stałych mieszkańców aglomeracji ogółem (kol. 4) i liczba stałych mieszkańców aglomeracji niemających technicznych możliwości podłączenia się do sieci – poza aglomeracją (kol. 10) musi się równać liczbie rzeczywistych mieszkańców miejscowości (kol. 3)
kol. 3 = kol. 4 + kol. 10

2. Suma liczby stałych mieszkańców aglomeracji podłączonych do istniejących sieci kanalizacyjnych (kol. 5) i liczby stałych mieszkańców aglomeracji planowanych do podłączenia do nowobudowanej sieci kanalizacyjnej (kol. 6) i liczby stałych mieszkańców aglomeracji mających techniczną możliwość korzystania z istniejącej sieci kanalizacyjnej (kol. 7) i liczby stałych mieszkańców aglomeracji którzy będą korzystali z sieci kanalizacyjnej która jest w trakcie realizacji (kol. 8) i liczby stałych mieszkańców aglomeracji korzystających z indywidualnych systemów oczyszczania ścieków (zbiorniki bezodpływowe oraz przydomowe oczyszczalnie ścieków) (kol. 9) musi się równać liczbie stałych mieszkańców aglomeracji ogółem (kol. 4)
kol. 4 = kol. 5 + kol. 6 + kol. 7 + kol. 8 + kol. 9

5.2. Informacje na temat długości i rodzaju planowanej do wykonania sieci kanalizacyjnej w celu dostosowania aglomeracji do warunków określonych w Dyrektywie Rady z dnia 21 maja 1991 r. dotyczącej oczyszczania ścieków komunalnych (91/271/EWG) oraz liczby osób korzystających z planowanej sieci kanalizacyjnej

Nie planuje się budowy sieci kanalizacyjnej na terenie aglomeracji.

5.3. Liczba zarejestrowanych miejsc noclegowych na terenie aglomeracji

Na terenie aglomeracji znajduje się 326 miejsc noclegowych.

6. Opis gospodarki ściekowej w aglomeracji

6.1. Informacje na temat oczyszczalni ścieków

6.1.1. Nazwa oczyszczalni ścieków: Brzeziny

6.1.2. Lokalizacja oczyszczalni ścieków (adres): ul. Komunalna 1, 26-026 Morawica

6.1.3. Dane kontaktowe (telefon, e-mail): 41 31 14 795

6.1.4. Pozwolenie wodnoprawne na odprowadzanie ścieków z oczyszczalni do środowiska (data, znak, oznaczenie organu, termin ważności decyzji):

- data: 04.07.2018 r.
- znak: KR.ZUZ.1.421.239.2018.DP
- organ: Dyrektor Zarządu Zlewni Wód Polskich w Kielcach
- termin ważności: 07.04.2025

6.1.5. Projektowa przepustowość oczyszczalni:

- średnia dobowa [m³/d]: 2400
- maksymalna godzinowa [m³/h]: 210
- maksymalna roczna [tys. m³/r]: 967,250

6.1.6. Projektowa wydajność oczyszczalni ścieków [RLM]: 15547

6.1.7. Ilość ścieków dostarczanych do oczyszczalni ścieków, zgodnie z danymi przedłożonymi w ostatnim sprawozdaniu z realizacji KPOŚK:

- Ścieki dopływające siecią kanalizacyjną: 1589,04 [m³/d], tj. 580 [tys. m³/r]
- Ścieki dowożone: 8,22 [m³/d], tj. 3 [tys. m³/r]
- Ilość ścieków oczyszczonych w roku poprzednim: 1597,26 [m³/d], tj. 583 [tys. m³/r]
- Ilość ścieków powstająca na terenie aglomeracji: 1597,26 [m³/d], tj. 583 [tys. m³/r]

Tabela 6. Ilość ścieków w miesiącu

Rok	Średnia dobowo ilość ścieków w miesiącu [m ³]											
	I	II	III	IV	V	VI	VII	VIII	IX	X	XI	XII
2018	1878	1716	1714	1722	1512	1456	1592	1512	1516	1505	1421	1577
2019	1740	1795	1768	1693	1980	1728	1519	1719	1802	1654	1707	1667

Tabela 7. Skład jakościowy ścieków komunalnych

Rok	Średnie wskaźniki zanieczyszczeń				
	BZT5 (mgO ₂ /l)	CHZT (mgO ₂ /l)	Zawiesiny ogólne (mg/l)	Azot ogólny (mgN/l)	Fosfor ogólny (mgP/l)

2018	187	434	367	115	12
2019	174	355	285	131	10

Tabela 8. Parametry oczyszczanych ścieków

Parametr	Rok					
	2018			2019		
	Dopływ	Odpływ	% redukcji	Dopływ	Odpływ	% redukcji
BZT ₅	187	6,2	96,79	174	10	94,57
CHZT	434	36,8	92,18	355	35	91,03
Zawiesina ogólna	367	14,2	96,27	285	10	96,61
Azot ogólny	115	8,2	93,34	131	9	93,57
Fosfor ogólny	12	1,06	91,88	10	1	90,91

6.1.8. Ilość odwodnionych osadów ściekowych powstających na oczyszczalni ścieków:

- 2018: 178 Mg s.m., z czego 143 przeznaczono do uprawy roślin na kompost, na 35 na inne cele
- 2019: 197 Mg s.m., z czego 147 przeznaczono do uprawy roślin na kompost, na 52 do produkcji kompostu

6.1.9. Informacje dotyczące standardów oczyszczania ścieków, zgodnie z rozporządzeniem Ministra Gospodarki Morskiej i Żeglugi Śródlądowej z dnia 12 lipca 2019 r. w sprawie substancji szczególnie szkodliwych dla środowiska wodnego oraz warunków, jakie należy spełnić przy wprowadzaniu do wód lub do ziemi ścieków, a także przy odprowadzaniu wód opadowych lub roztopowych do wód lub do urządzeń wodnych (Dz.U.2019.1311): Oczyszczalnia ścieków w miejscowości Brzeziny spełnia wszystkie warunki określone w załączniku nr 3 do wymienionego wyżej rozporządzenia oraz określonych w pozwoleniu wodnoprawnym na odprowadzanie ścieków do środowiska dla oczyszczalni ścieków w Brzezinach. Zarówno pierwszy jak i drugi dokument określają dla oczyszczalni o wydajności w przedziale 15000-99999 RLM poniżej zaprezentowane maksymalne dopuszczalne wartości wskaźników zanieczyszczeń dla oczyszczonych ścieków komunalnych:

- BZT₅ - 15 [mgO₂/l] lub minimalny procent redukcji 70-90%,
- ChZT_{Cr} - 125 [mgO₂/l] lub minimalny procent redukcji 75%,
- Zawiesiny ogólne - 35 [mg/l] lub minimalny procent redukcji 90%,
- Azot ogólny - 15 [mgN/l] lub minimalny procent redukcji 70-80%,
- Fosfor ogólny - 2 [mgP/l] lub minimalny procent redukcji 80%

6.2. Informacje dotyczące indywidualnych systemów oczyszczania ścieków obsługujących mieszkańców aglomeracji

Nr	Miejscowość	Liczba zbiorników bezodpływowych	Liczba mieszkańców korzystających ze zbiorników bezodpływowych
1	Morawica	3	11
2	Bieleckie Młyny	2	8
3	Bilcza	12	47
4	Brudzów	3	11
5	Brzeziny	2	6
6	Chałupki	2	8
7	Chmielowice	3	9

8	Dębska Wola	4	16
9	Drochów Dolny	1	3
10	Drochów Górny	2	6
11	Kawczyn	3	10
12	Kubów-Młyny	4	14
13	Lisów	4	14
14	Łabędziów	3	10
15	Nida	5	18
16	Obice	5	15
17	Piaseczna Górka	1	3
18	Podwole	2	8
19	Radomice	5	15
20	Wola Morawicka	3	10
21	Zaborze	4	13
22	Zbrza	4	11
Razem		77	266

Na koniec 2020 roku, ścieki od mieszkańców gminy nie podłączonych do kanalizacji sanitarnej są gromadzone w 77 zbiornikach bezodpływowych, skąd wywożone są wożami asenizacyjnymi na oczyszczalnię ścieków w m. Brzeziny. Korzysta z nich 266 mieszkańców, jednak znajdują się oni na terenach wyposażonych już w kanalizację i są aktualnie sukcesywnie przyłączani do sieci kanalizacyjnej w taki sposób, aby wszyscy zostali podłączeni w przeciągu najbliższych lat, a więc docelowo ilość ścieków powstających na terenie aglomeracji nieobjętych systemem kanalizacji zbiorczej powinna wynieść 0.

Ilość ścieków powstających na terenie aglomeracji nieobjętych systemem kanalizacji zbiorczej, gdzie zastosowano systemy indywidualne albo planuje się zastosowanie systemów indywidualnych lub innych rozwiązań zapewniających taki sam poziom ochrony środowiska jak w przypadku systemów kanalizacji zbiorczej [m^3/r]: 3000, tj. 8,22 [m^3/d]
 Obliczenia na podstawie ilości ścieków przywożonych przez tabor asenizacyjny i zrzucanych na oczyszczalnię ścieków i mierzonych przepływomierzem.

6.3. Informacje dotyczące końcowego punktu zrzutu (w przypadku braku oczyszczalni ścieków na terenie aglomeracji)

Nie dotyczy.

6.4. Informacje o ilości i składzie jakościowym ścieków przemysłowych odprowadzanych przez zakłady do systemu kanalizacji zbiorczej

Lp	Nazwa zakładu	Adres zakładu	Ilość ścieków [$m^3/dobę$]	BZT5 [mgO_2/l]
1	POLDAUN Bilcza	Ul. Leśna 2, Bilcza	3,7	190
2	BILDROP Wylęgi Wola Morawicka	Ul. Tarnowska 150, Wola Morawicka	18,5	445
3	DAFI-PRO Bilcza	Ul. Fabryczna 6, Bilcza	2,7	180
4	Ubojnia Drobiu Bilcza	Ul. Bukowa 2, Bilcza	13,3	490

6.5. Informacje o zakładach, których podłączenie do systemu kanalizacji zbiorczej jest planowane

Na planuje się podłączenia zakładów przemysłowych do sieci kanalizacyjnej na terenie aglomeracji.

7. Uzasadnienie określonej dla aglomeracji równoważnej liczby mieszkańców.

Wyszczególnienie:	RLM
Liczba mieszkańców korzystających z istniejącej sieci kanalizacyjnej	14642
Liczba mieszkańców, planowanych do przyłączenia do sieci kanalizacyjnej, na której wykonanie środki finansowe zostały pozyskane, która jest realizowana	0
Liczba mieszkańców planowanych do podłączenia do projektowanej sieci kanalizacyjnej	0
Liczba osób czasowo przebywających korzystających z sieci kanalizacyjnej	326
Liczba osób czasowo przebywających, planowanych do przyłączenia do sieci kanalizacyjnej, na której wykonanie środki finansowe zostały pozyskane	0
Ilość mieszkańców mających możliwość techniczną podłączenia do sieci kanalizacji sanitarnej w poszczególnych miejscowościach, ale na dzień dzisiejszy nie korzystających z sieci kanalizacyjnej	0
Równoważna Liczba Mieszkańców wynikająca z dobowego ładunku ścieków odprowadzanych przez zakłady przemysłowe i usługowe korzystające z istniejącej sieci kanalizacyjnej	266
Równoważna Liczba Mieszkańców wynikająca z dobowego ładunku ścieków, który będzie odprowadzanych przez zakłady przemysłowe i usługowe planowane do podłączenia do sieci kanalizacyjnej	0
Liczba mieszkańców, korzystających z indywidualnych systemów oczyszczania ścieków komunalnych (zbiorniki bezodpływowe), określona na podstawie rejestrów prowadzonych przez gminę	266
Równoważna Liczba Mieszkańców RLM (suma)	15500

8. Planowany poziom obsługi zbiorczym systemem kanalizacji w aglomeracji

$$\%RLM = (RLMrz : RLMa) * 100 (\%),$$

gdzie:

- RLMrz – rzeczywista równoważna liczba mieszkańców obliczona na podstawie sumy wartości RLM pochodzącej z liczby mieszkańców aglomeracji, liczby mieszkańców planowanych do podłączenia, liczby osób czasowo przebywających na terenie aglomeracji, liczby mieszkańców mających możliwość podłączenia do istniejącej sieci oraz wartości RLM pochodzącej z przemysłu występującego na obszarze aglomeracji.
- RLMa – równoważna liczba mieszkańców wynikająca z przyszłej uchwały Rady Miejskiej wyznaczającego granice i obszar danej aglomeracji.

$$(14642+326+266+266)RLM : 15500RLM * 100 = 98,28\%$$

Pozostali mieszkańcy aglomeracji, którzy nie będą obsługiwani przez system kanalizacji zbiorczej, będą sukcesywnie podłączani do systemu w miarę jego rozbudowy lub korzystać będą z indywidualnych systemów oczyszczania ścieków, przy czym stopień oczyszczania tych ścieków nie będzie niższy od stopnia oczyszczenia ścieków w systemie kanalizacji zbiorczej. Ponadto Miasto i Gmina Morawica podejmie skuteczne działania w celu podłączenia wszystkich posesji niepodłączonych do kanalizacji zbiorczej na terenach już wyposażonych w sieć kanalizacyjną.

9. Informacje o strefach ochronnych ujęć wody, występujących na obszarze aglomeracji, obejmujących tereny ochrony bezpośredniej i tereny ochrony pośredniej zawierające

oznaczenie aktu prawa miejscowego lub decyzje ustanawiające te strefy oraz zakazy, nakazy i ograniczenia obowiązujące na tych terenach.

9.1. Ujęcie wód wraz ze strefą ochrony bezpośredniej:

- Właściciel: Zakład Gospodarki Komunalnej w Morawicy sp. z o.o., ul. Kielecka 9, 26-026 Morawica
- Lokalizacja: dz. 1087/7, obręb Brzeziny, m. Brzeziny
- Strefa ochrony bezpośredniej: wygradzony wielobok o wymiarach 83,0 x 53,0 x 83,0 x 54,0 [m]
- Data wydania decyzji na pobór wód: 13.03.2013 r.
- Data wydania decyzji ustanawiającej strefę ochrony bezpośredniej: 17.08.2018 r.
- Znak decyzji na pobór wód: GP.6341.81.2012
- Znak decyzji ustanawiającej strefę ochrony bezpośredniej: KR.ZUZ.1.4100.42.2018.DP
- Organ wydający decyzję na pobór wód: Starosta Kielecki
- Organ wydający decyzję ustanawiającą strefę ochrony bezpośredniej: Dyrektor Zarządu Zlewni Wód Polskich w Kielcach
- Termin decyzji na pobór wód: 13.03.2033 r.
- Nakazy:
 - Umieszczenie na istniejącym ogrodzeniu tablicy informacyjnej o treści: „Teren ochrony bezpośredniej ujęcia wody podziemnej. Osobom nieupoważnionym wstęp wzbroniony”;
 - Odprowadzanie wód opadowych lub roztopowych w sposób uniemożliwiający przedostanie się ich do urządzeń służących do poboru wody;
 - Zagospodarowanie terenu zielenią;
 - Odprowadzanie poza granice terenu ochrony bezpośredniej ścieków z urządzeń sanitarnych przeznaczonych do użytku dla osób zatrudnionych przy obsłudze urządzeń służących do poboru wody;
 - Ograniczenia wyłącznie do niezbędnych potrzeb przebywania osób niezatrudnionych przy obsłudze urządzeń służących do poboru wody;
 - Zakaz użytkowania gruntów do celów niezwiązanych z eksploatacją ujęcia wody.

9.2. Ujęcie wód wraz ze strefą ochrony bezpośredniej:

- Właściciel: Zakład Gospodarki Komunalnej w Morawicy sp. z o.o., ul. Kielecka 9, 26-026 Morawica
- Lokalizacja: dz. 137/2, obręb Dyminy, m. Bilcza-Podsukowie
- Strefa ochrony bezpośredniej: wygradzony wielobok o wymiarach 20,0 x 30,0 x 32,0 x 20,0 [m]
- Data wydania decyzji na pobór wód: 07.07.2008 r.
- Data wydania decyzji ustanawiającej strefę ochrony bezpośredniej: 17.08.2018 r.
- Znak decyzji na pobór wód: RO.III.6223-3/08
- Znak decyzji ustanawiającej strefę ochrony bezpośredniej: KR.ZUZ.1.4100.44.2018.DP
- Organ wydający decyzję na pobór wód: Starosta Kielecki
- Organ wydający decyzję ustanawiającą strefę ochrony bezpośredniej: Dyrektor Zarządu Zlewni Wód Polskich w Kielcach
- Termin decyzji na pobór wód: 31.12.2027 r.
- Nakazy:

- Umieszczenie na istniejącym ogrodzeniu tablicy informacyjnej o treści: „Teren ochrony bezpośredniej ujęcia wody podziemnej. Osobom nieupoważnionym wstęp wzbroniony”;
- Odprowadzanie wód opadowych lub roztopowych w sposób uniemożliwiający przedostanie się ich do urządzeń służących do poboru wody;
- Zagospodarowanie terenu zielenią;
- Odprowadzanie poza granice terenu ochrony bezpośredniej ścieków z urządzeń sanitarnych przeznaczonych do użytku dla osób zatrudnionych przy obsłudze urządzeń służących do poboru wody;
- Ograniczenia wyłącznie do niezbędnych potrzeb przebywania osób niezatrudnionych przy obsłudze urządzeń służących do poboru wody;
- Zakaz użytkowania gruntów do celów niezwiązanych z eksploatacją ujęcia wody.

9.3. Ujęcie wód wraz ze strefą ochrony bezpośredniej:

- Właściciel: Zakład Gospodarki Komunalnej w Morawicy sp. z o.o., ul. Kielecka 9, 26-026 Morawica
- Lokalizacja: dz. 102/1, obręb Dębska Wola, m. Dębska Wola
- Strefa ochrony bezpośredniej: wygradzony wielobok o wymiarach 39,0 x 45,0 x 39,0 x 46,2 [m]
- Data wydania decyzji na pobór wód: 26.01.2016 r.
- Data wydania decyzji ustanawiającej strefę ochrony bezpośredniej: 17.08.2018 r.
- Znak decyzji na pobór wód: GP.6341.90.2015
- Znak decyzji ustanawiającej strefę ochrony bezpośredniej: KR.ZUZ.1.4100.43.2018.DP
- Organ wydający decyzję na pobór wód: Starosta Kielecki
- Organ wydający decyzję ustanawiającą strefę ochrony bezpośredniej: Dyrektor Zarządu Zlewni Wód Polskich w Kielcach
- Termin decyzji na pobór wód: 26.01.2036 r.
- Nakazy:
 - Umieszczenie na istniejącym ogrodzeniu tablicy informacyjnej o treści: „Teren ochrony bezpośredniej ujęcia wody podziemnej. Osobom nieupoważnionym wstęp wzbroniony”;
 - Odprowadzanie wód opadowych lub roztopowych w sposób uniemożliwiający przedostanie się ich do urządzeń służących do poboru wody;
 - Zagospodarowanie terenu zielenią;
 - Odprowadzanie poza granice terenu ochrony bezpośredniej ścieków z urządzeń sanitarnych przeznaczonych do użytku dla osób zatrudnionych przy obsłudze urządzeń służących do poboru wody;
 - Ograniczenia wyłącznie do niezbędnych potrzeb przebywania osób niezatrudnionych przy obsłudze urządzeń służących do poboru wody;
 - Zakaz użytkowania gruntów do celów niezwiązanych z eksploatacją ujęcia wody.

9.4. Ujęcie wód wraz ze strefą ochrony bezpośredniej:

- Właściciel: Rolnicza Spółdzielnia Produkcyjna w Bilczy, ul. Bukowa 2, 26-026 Morawica
- Lokalizacja: dz. 324/68, obręb Bilcza, m. Bilcza
- Strefa ochrony bezpośredniej: wygradzony wielobok o wymiarach 31,5 x 20 [m]
- Data wydania decyzji na pobór wód i ustanawiającej strefę ochrony bezpośredniej: 10.09.2018 r.
- Znak decyzji na pobór wód i strefę ochrony bezpośredniej: KR.RUZ.4211.94.2018.mlp
- Organ wydający decyzję na pobór wód i ustanawiającej strefę ochrony bezpośredniej: Dyrektor Zarządu Zlewni Wód Polskich w Kielcach
- Termin decyzji na pobór wód: 10.09.2038 r.
- Nakazy:
 - Umieszczenie na istniejącym ogrodzeniu tablicy informacyjnej o treści: „Teren ochrony bezpośredniej ujęcia wody podziemnej. Osobom nieupoważnionym wstęp wzbroniony”;
 - Odprowadzanie wód opadowych lub roztopowych w sposób uniemożliwiający przedostanie się ich do urządzeń służących do poboru wody;
 - Zagospodarowanie terenu zielenią;
 - Odprowadzanie poza granice terenu ochrony bezpośredniej ścieków z urządzeń sanitarnych przeznaczonych do użytku dla osób zatrudnionych przy obsłudze urządzeń służących do poboru wody;
 - Ograniczenia wyłącznie do niezbędnych potrzeb przebywania osób niezatrudnionych przy obsłudze urządzeń służących do poboru wody;
 - Zakaz użytkowania gruntów do celów niezwiązanych z eksploatacją ujęcia wody.

9.5. Ujęcie wód wraz ze strefą ochrony bezpośredniej:

- Właściciel: Wodociągi Kieleckie sp. z o.o., ul. Krakowska 64, 25-701 Kielce
- Lokalizacja: dz. 55/3, obręb Bilcza, m. Bilcza; dz. 763/13, obręb 0030 Kielce, m. Kielce
- Strefa ochrony bezpośredniej: wygradzony wielobok o wymiarach 65,0 x 44,0 x 12,0 x 14,0 x 2,0 x 11,0 x 36,0 [m]
- Data wydania decyzji ustanawiającej strefę ochrony bezpośredniej: 13.08.2018 r.
- Znak decyzji ustanawiającej strefę ochrony bezpośredniej: KR.RUZ.1.4100.93.2018.IM
- Organ wydający decyzję na pobór wód i ustanawiającej strefę ochrony bezpośredniej: Dyrektor Zarządu Zlewni Wód Polskich w Kielcach
- Nakazy:
 - Umieszczenie na istniejącym ogrodzeniu tablicy informacyjnej o treści: „Teren ochrony bezpośredniej ujęcia wody podziemnej. Osobom nieupoważnionym wstęp wzbroniony”;
 - Odprowadzanie wód opadowych lub roztopowych w sposób uniemożliwiający przedostanie się ich do urządzeń służących do poboru wody;
 - Zagospodarowanie terenu zielenią;
 - Odprowadzanie poza granice terenu ochrony bezpośredniej ścieków z urządzeń sanitarnych przeznaczonych do użytku dla osób zatrudnionych przy obsłudze urządzeń służących do poboru wody;
 - Ograniczenia wyłącznie do niezbędnych potrzeb przebywania osób niezatrudnionych przy obsłudze urządzeń służących do poboru wody;
 - Zakaz użytkowania gruntów do celów niezwiązanych z eksploatacją ujęcia wody.

Strefa ochrony bezpośredniej w podpunkcie 9.5. znajduje się na terenie dwóch gmin, tj. Miasta Kielce oraz Miasta i Gminy Morawica, z czego tylko działka o numerze TERYT 260412_2.0002.55/3 w m. Bilcza znajduje się na terenie aglomeracji Morawica, natomiast działka o numerze TERYT 266101_1.0030.763/13 w m. Kielce znajduje się poza aglomeracją Morawica. Pozostałe powyższe ujęcia wody wraz ze strefami ochrony bezpośredniej znajdują w całości w granicach aglomeracji Morawica.

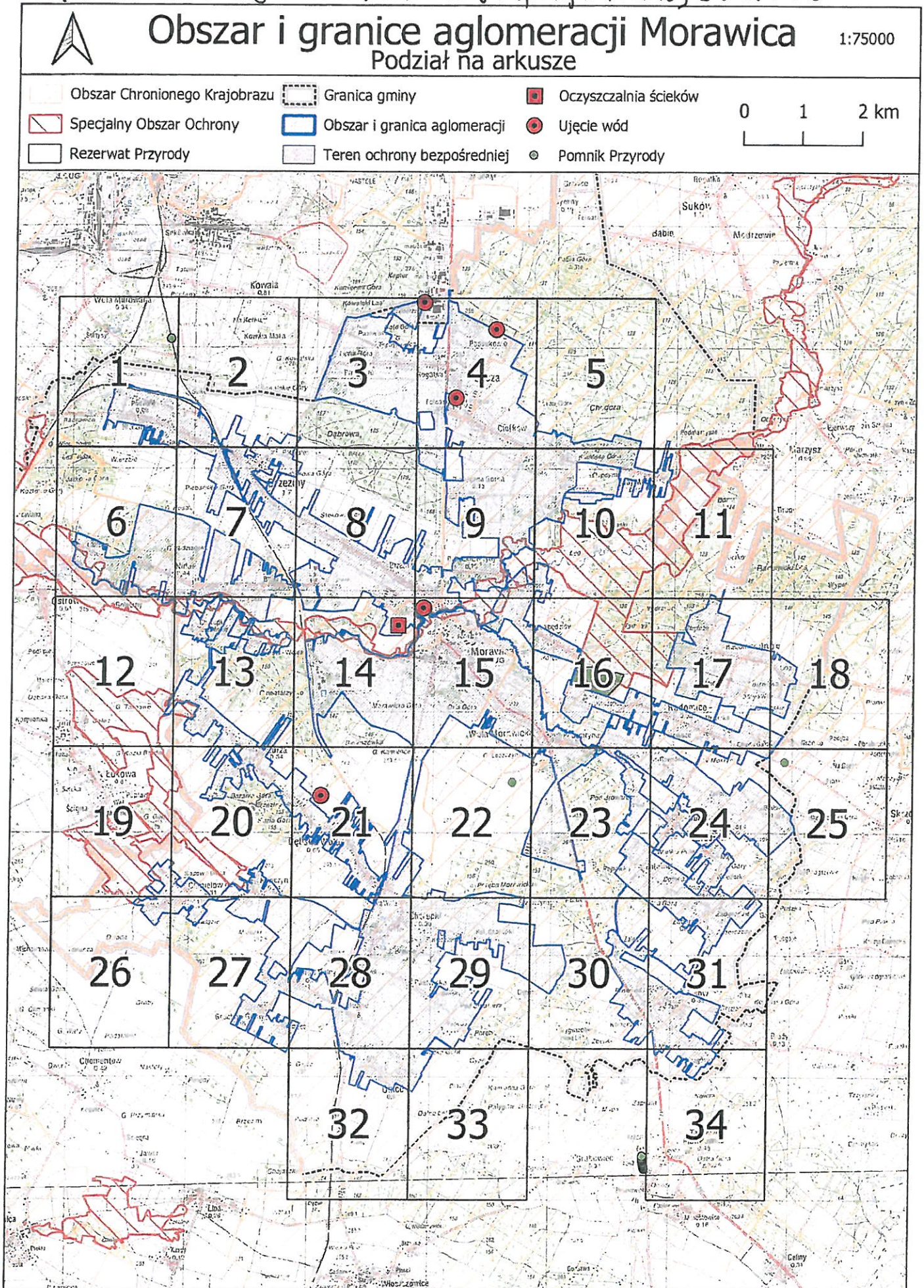
10. Informacje o obszarach ochronnych zbiorników wód śródlądowych, występujących na obszarze aglomeracji, zawierające oznaczenie aktu prawa miejscowego ustanawiającego te obszary oraz zakazy, nakazy i ograniczenia obowiązujące na tych obszarach.

Na terenie aglomeracji Morawica nie zostały dotąd ustanowione jakiegokolwiek obszary ochronne zbiorników wód śródlądowych.

11. Informacje o formach ochrony przyrody, występujących na obszarze aglomeracji, zawierające nazwę formy ochrony przyrody oraz wskazanie aktu prawnego uznającego określony obszar za formę ochrony przyrody.

Na terenie aglomeracji zlokalizowane są następujące formy ochrony przyrody:

- Obszar Chronionego Krajobrazu "Chmielnicko - Szydłowski" - ustanowiony na podstawie Rozporządzenia Nr 12/95 Wojewody Kieleckiego z dnia 29 września 1995r. w sprawie ustanowienia obszarów chronionego krajobrazu w województwie kieleckim (Dz. Urz. z 1995 r. Nr 21, poz. 145)
- Obszar Chronionego Krajobrazu "Podkielecki Obszar Chronionego Krajobrazu"; ustanowiony na podstawie Rozporządzenia Nr 12/95 Wojewody Kieleckiego z dnia 29 września 1995r. w sprawie ustanowienia obszarów chronionego krajobrazu w województwie kieleckim (Dz. Urz. z 1995 r. Nr 21, poz. 145)
- Obszar Natura 2000 "Ostoja Sobkowsko - Korytnicka" - specjalny obszar ochrony; dyrektywa siedliskowa; ustanowiony na podstawie DECYZJI KOMISJI z dnia 10 stycznia 2011 r. w sprawie przyjęcia na mocy dyrektywy Rady 92/43/EWG czwartego zaktualizowanego wykazu terenów mających znaczenie dla Wspólnoty składających się na kontynentalny region biogeograficzny (notyfikowana jako dokument nr C(2010) 9669)(2011/64/UE) (Dziennik Urzędowy Unii Europejskiej L 33 str. 146)
- Obszar Natura 2000 "Dolina Czarnej Nidy" - specjalny obszar ochrony; dyrektywa siedliskowa; ustanowiony na podstawie DECYZJI KOMISJI z dnia 10 stycznia 2011 r. w sprawie przyjęcia na mocy dyrektywy Rady 92/43/EWG czwartego zaktualizowanego wykazu terenów mających znaczenie dla Wspólnoty składających się na kontynentalny region biogeograficzny (notyfikowana jako dokument nr C(2010) 9669)(2011/64/UE) (Dziennik Urzędowy Unii Europejskiej L 33 str. 146)



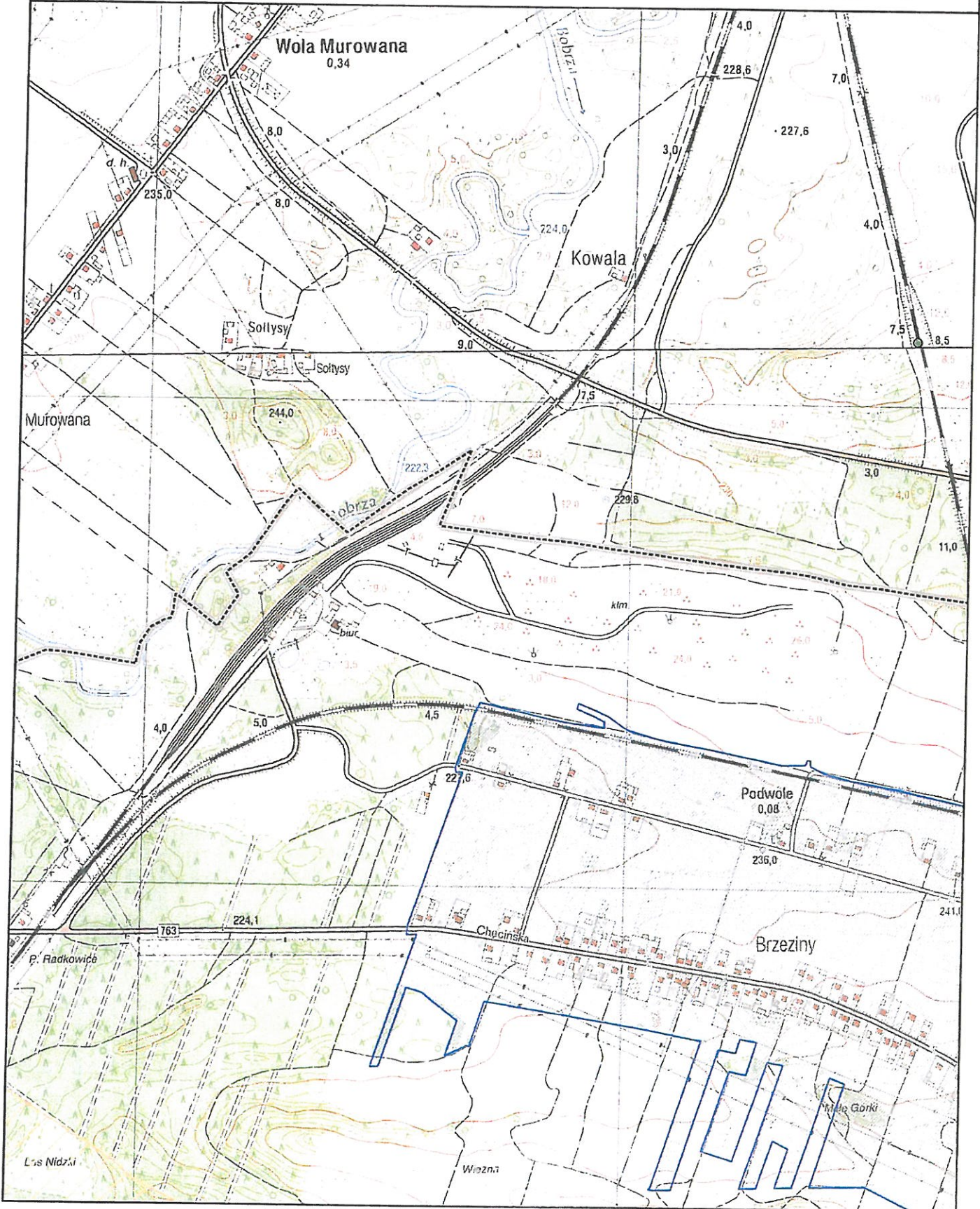


Obszar i granice aglomeracji Morawica

Arkusz 1

1:10000

- | | | |
|-------------------------------|------------------------------|-----------------------|
| Obszar Chronionego Krajobrazu | Granica gminy | Oczyszczalnia ścieków |
| Specjalny Obszar Ochrony | Obszar i granice aglomeracji | Ujęcie wód |
| Rezerwat Przyrody | Teren ochrony bezpośredniej | Pomnik Przyrody |
- 0 100 200 m
-

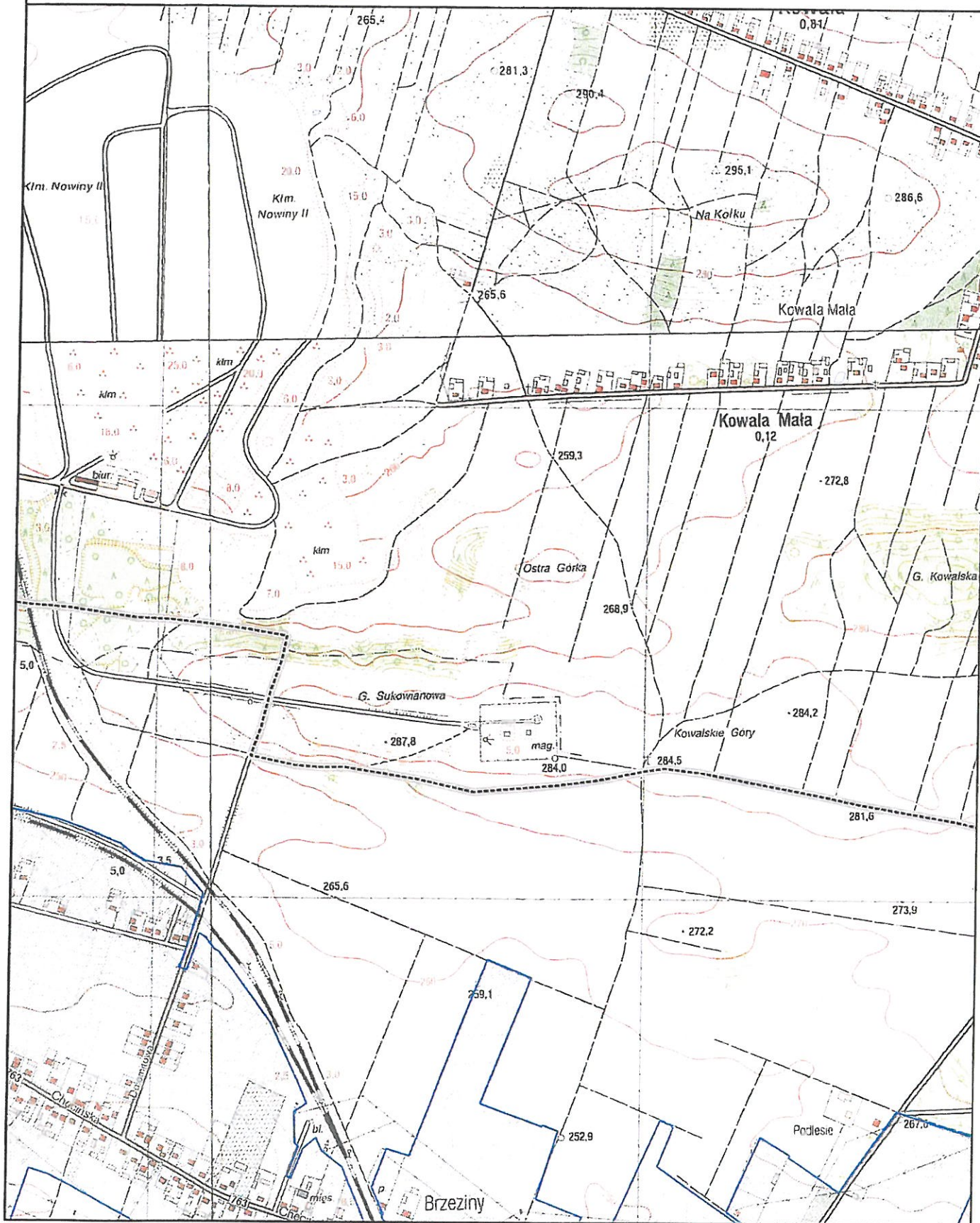
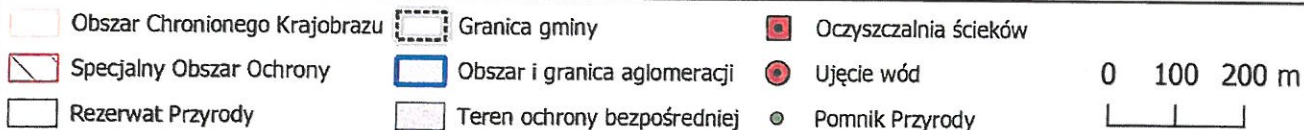




Obszar i granice aglomeracji Morawica

1:10000

Arkusz 2



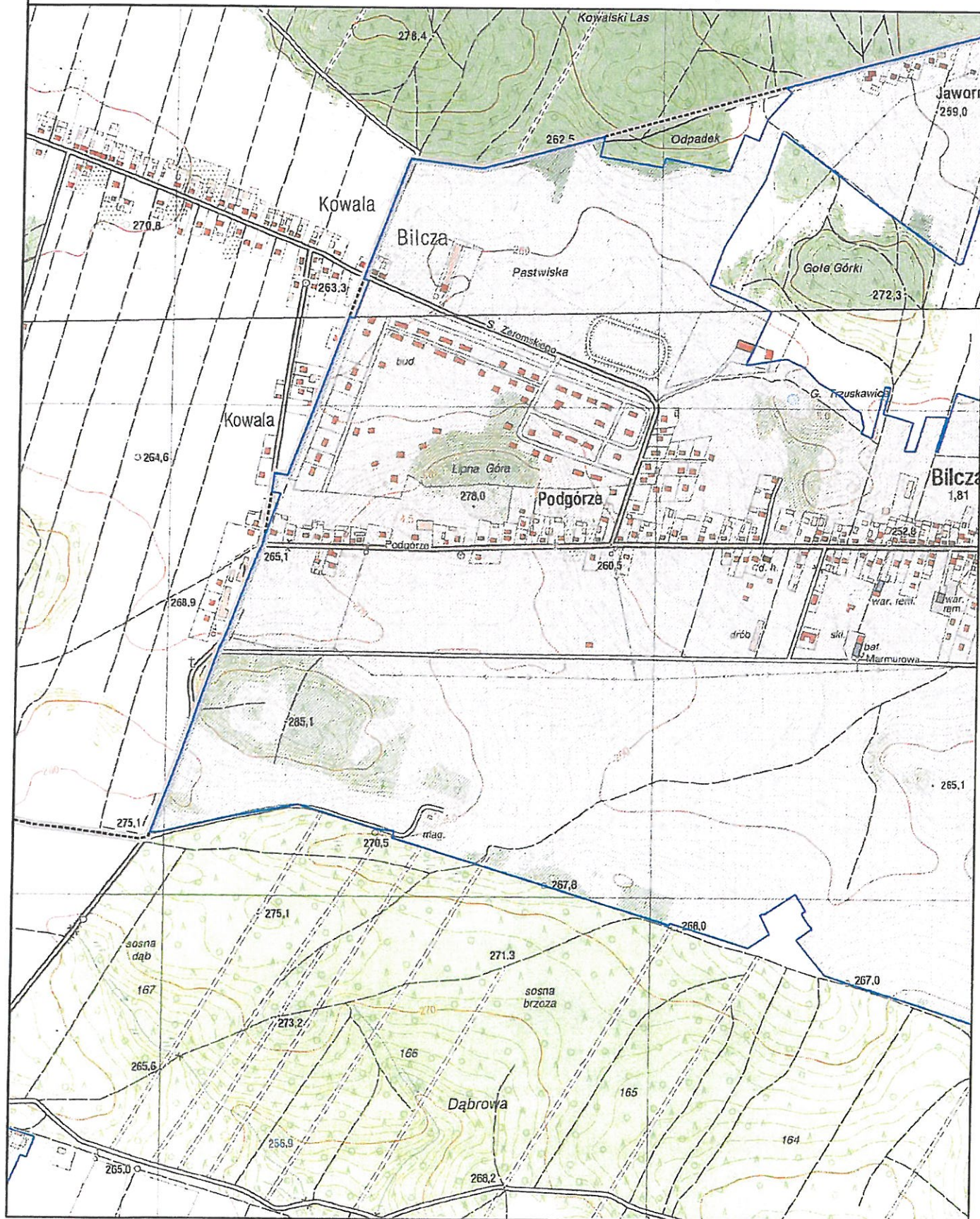


Obszar i granice aglomeracji Morawica

Arkusz 3

1:10000

- | | | |
|-------------------------------|------------------------------|-----------------------|
| Obszar Chronionego Krajobrazu | Granica gminy | Oczyszczalnia ścieków |
| Specjalny Obszar Ochrony | Obszar i granice aglomeracji | Ujęcie wód |
| Rezerwat Przyrody | Teren ochrony bezpośredniej | Pomnik Przyrody |
- 0 100 200 m
-



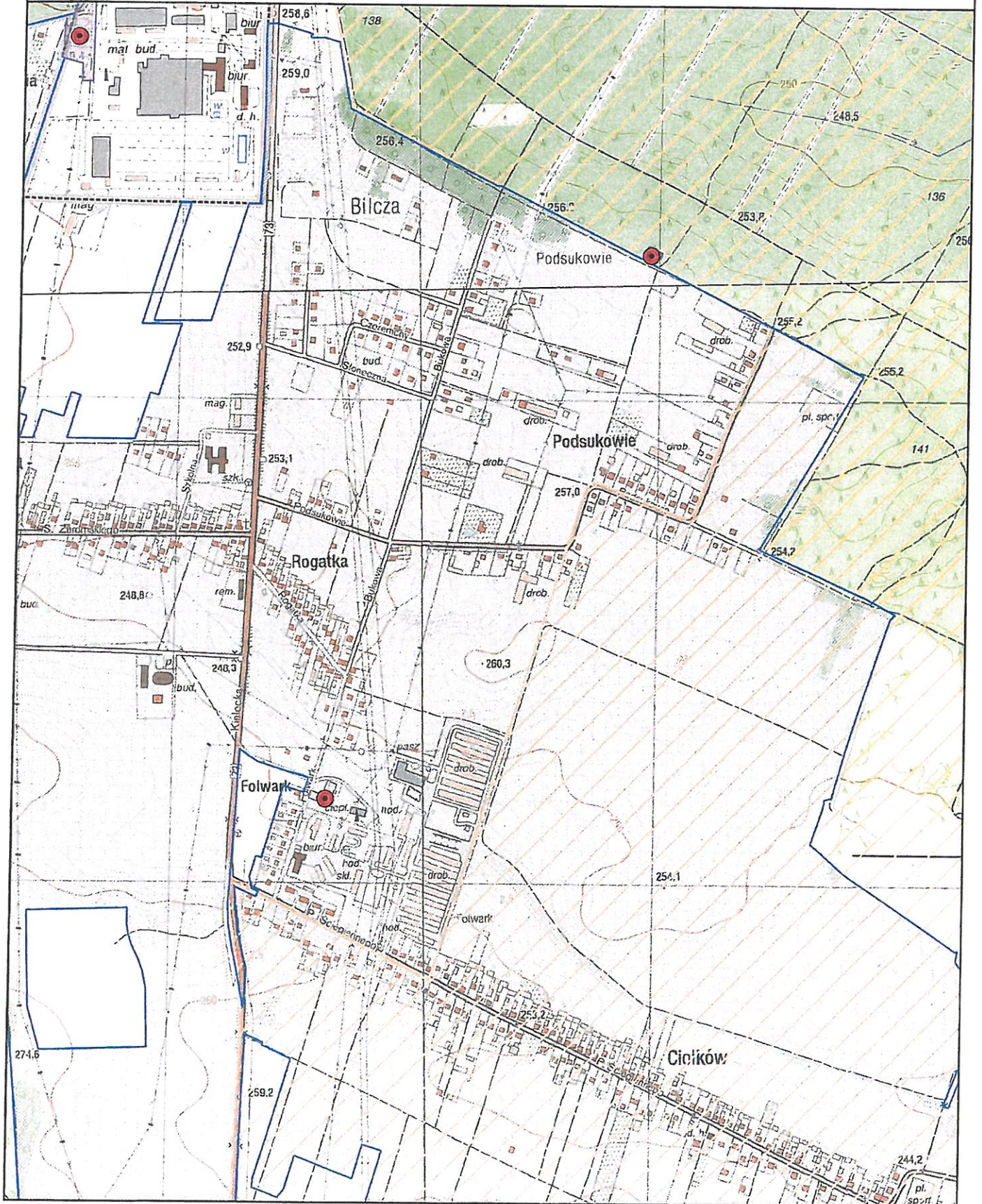


Obszar i granice aglomeracji Morawica

Arkusz 4

1:10000

- | | | |
|-------------------------------|------------------------------|-----------------------|
| Obszar Chronionego Krajobrazu | Granica gminy | Oczyszczalnia ścieków |
| Specjalny Obszar Ochrony | Obszar i granice aglomeracji | Ujęcie wód |
| Rezerwat Przyrody | Teren ochrony bezpośredniej | Pomnik Przyrody |
- 0 100 200 m
-



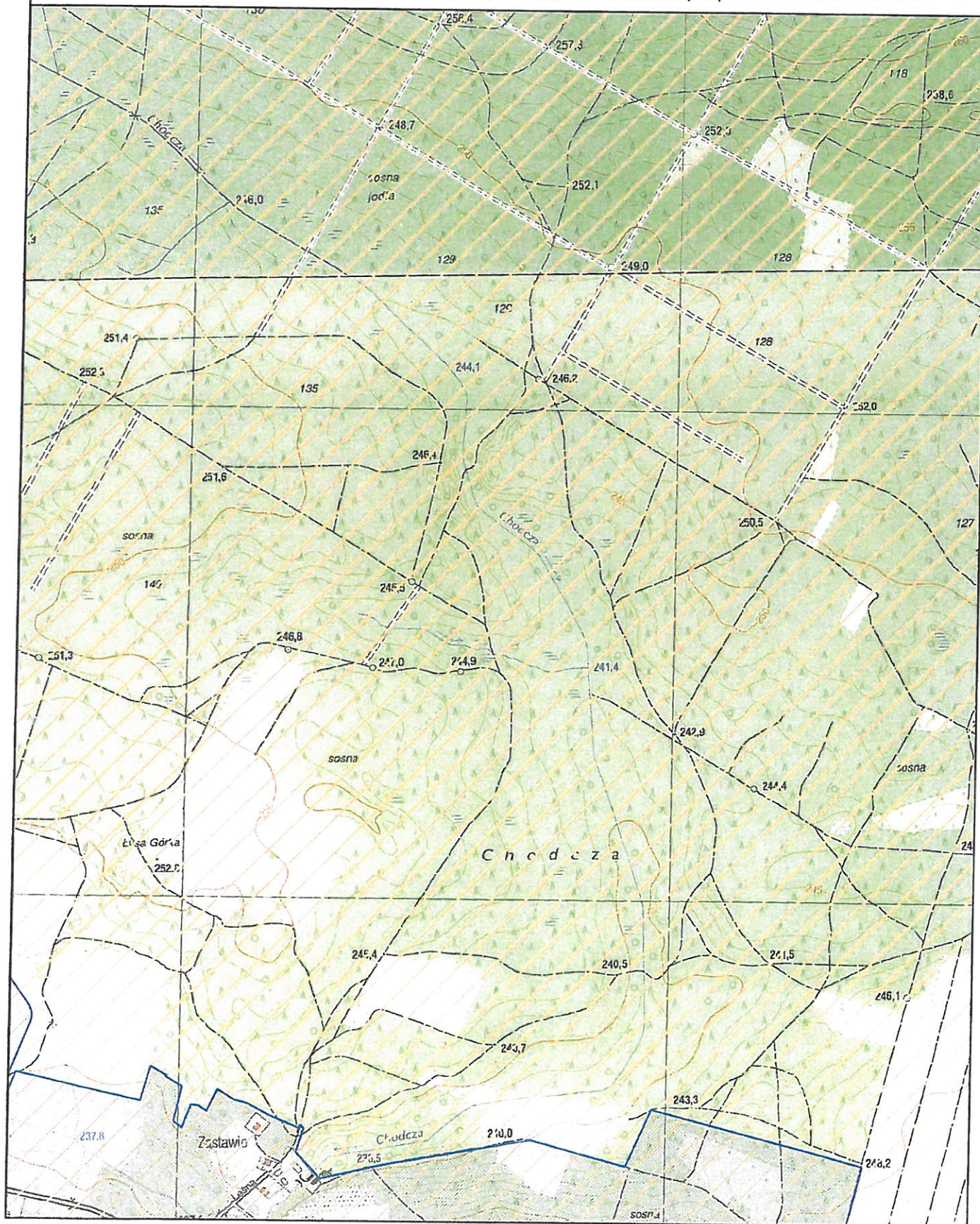


Obszar i granice aglomeracji Morawica

Arkusz 5

1:10000

- | | | |
|-------------------------------|------------------------------|-----------------------|
| Obszar Chronionego Krajobrazu | Granica gminy | Oczyszczalnia ścieków |
| Specjalny Obszar Ochrony | Obszar i granica aglomeracji | Ujęcie wód |
| Rezerwat Przyrody | Teren ochrony bezpośredniej | Pomnik Przyrody |
- 0 100 200 m
-





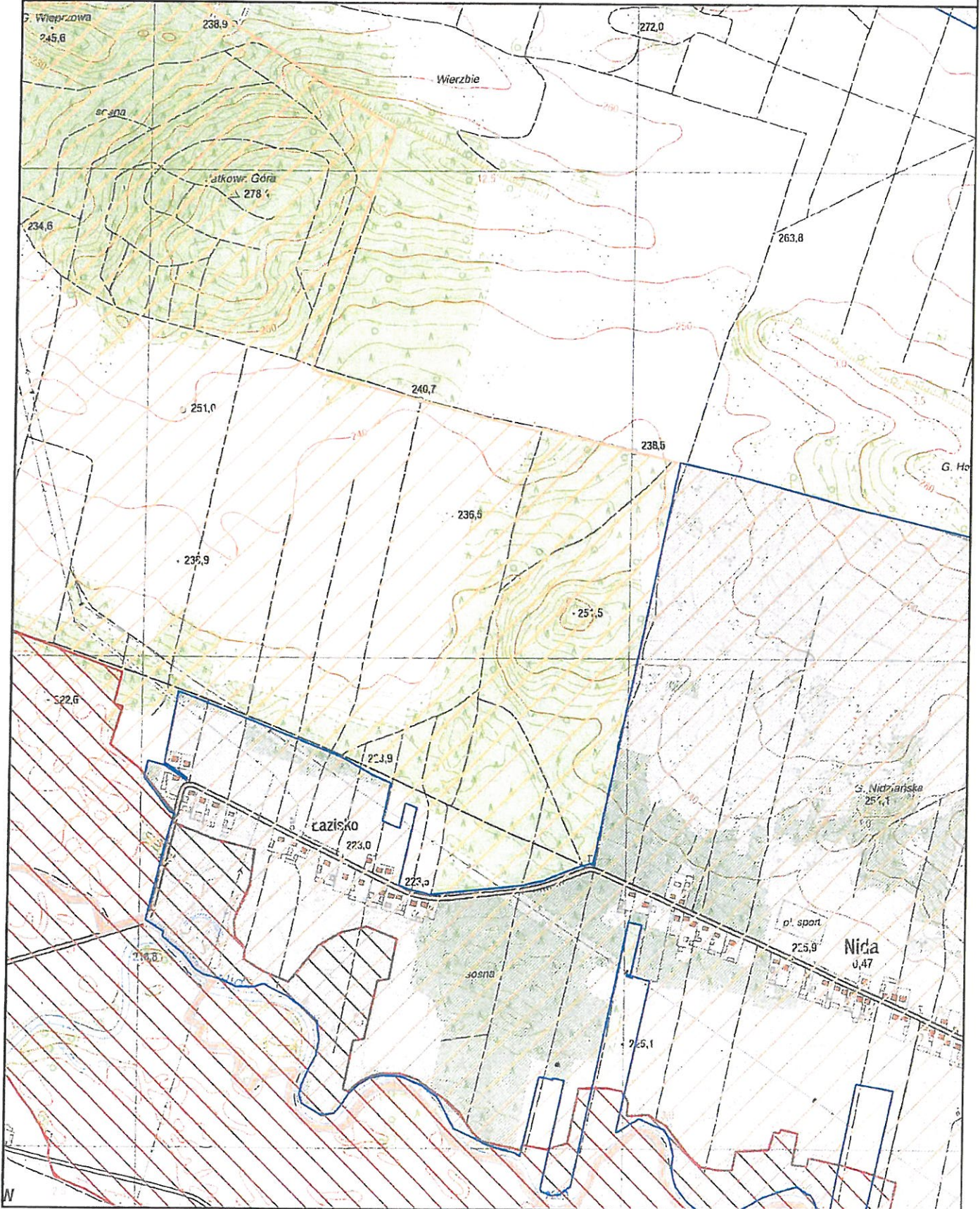

Obszar i granice aglomeracji Morawica

Arkusz 6

1:10000

- | | | |
|-------------------------------|------------------------------|-----------------------|
| Obszar Chronionego Krajobrazu | Granica gminy | Oczyszczalnia ścieków |
| Specjalny Obszar Ochrony | Obszar i granice aglomeracji | Ujęcie wód |
| Rezerwat Przyrody | Teren ochrony bezpośredniej | Pomnik Przyrody |

0 100 200 m



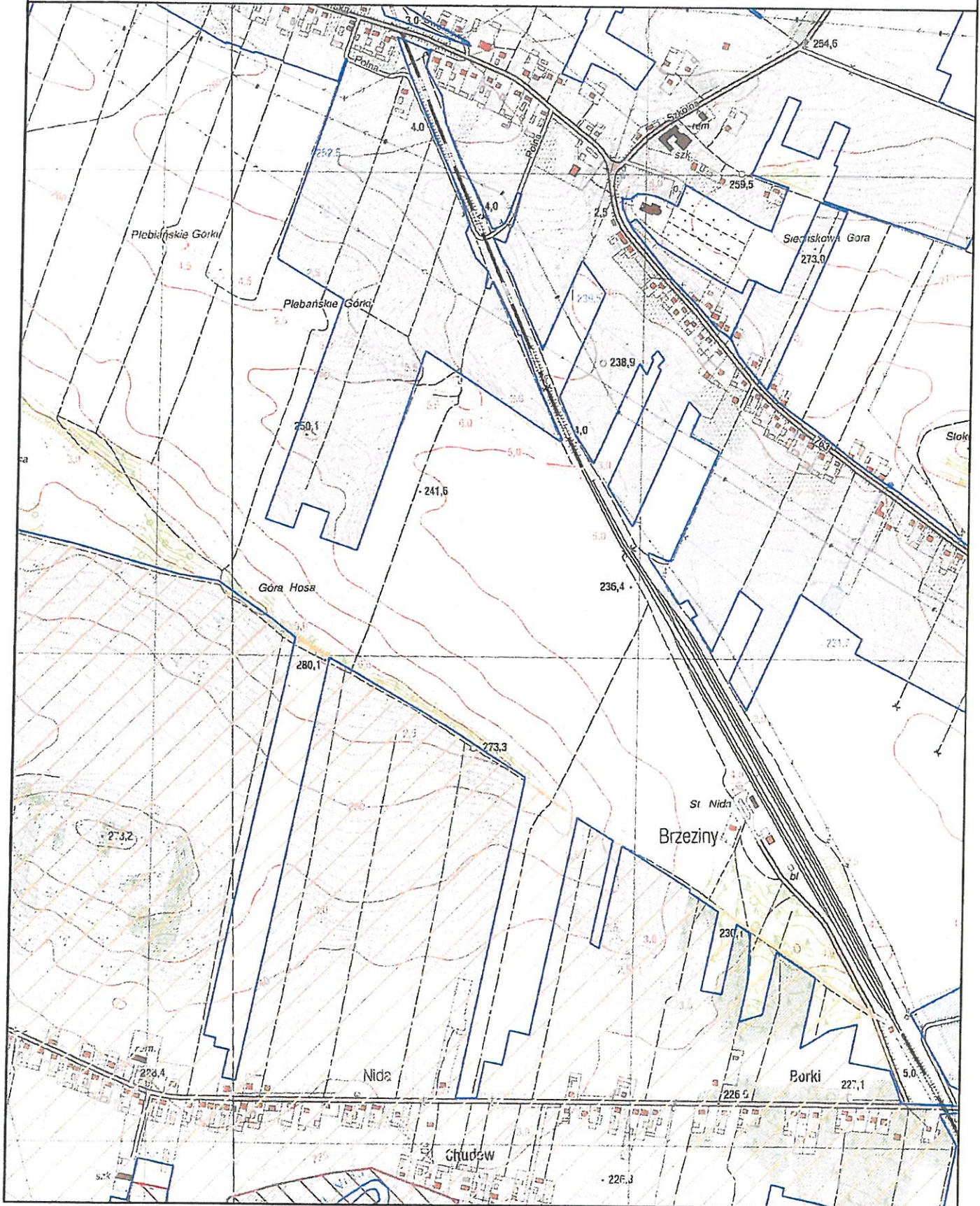


Obszar i granice aglomeracji Morawica

1:10000

Arkusz 7

- | | | |
|-------------------------------|------------------------------|-----------------------|
| Obszar Chronionego Krajobrazu | Granica gminy | Oczyszczalnia ścieków |
| Specjalny Obszar Ochrony | Obszar i granice aglomeracji | Ujęcie wód |
| Rezerwat Przyrody | Teren ochrony bezpośredniej | Pomnik Przyrody |
- 0 100 200 m
-



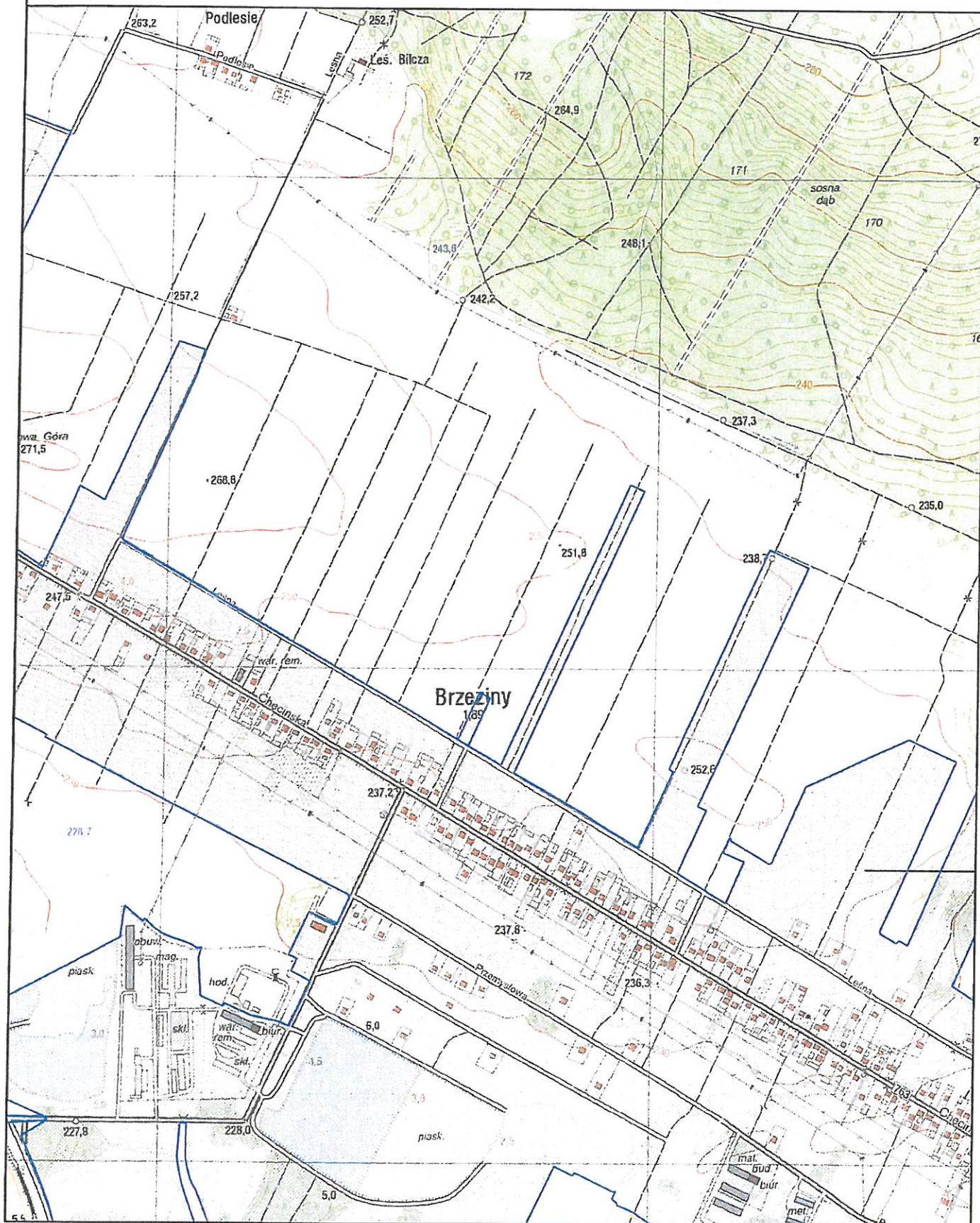


Obszar i granice aglomeracji Morawica

Arkusz 8

1:10000

- | | | |
|-------------------------------|------------------------------|-----------------------|
| Obszar Chronionego Krajobrazu | Granica gminy | Oczyszczalnia ścieków |
| Specjalny Obszar Ochrony | Obszar i granice aglomeracji | Ujęcie wód |
| Rezerwat Przyrody | Teren ochrony bezpośredniej | Pomnik Przyrody |
- 0 100 200 m
-



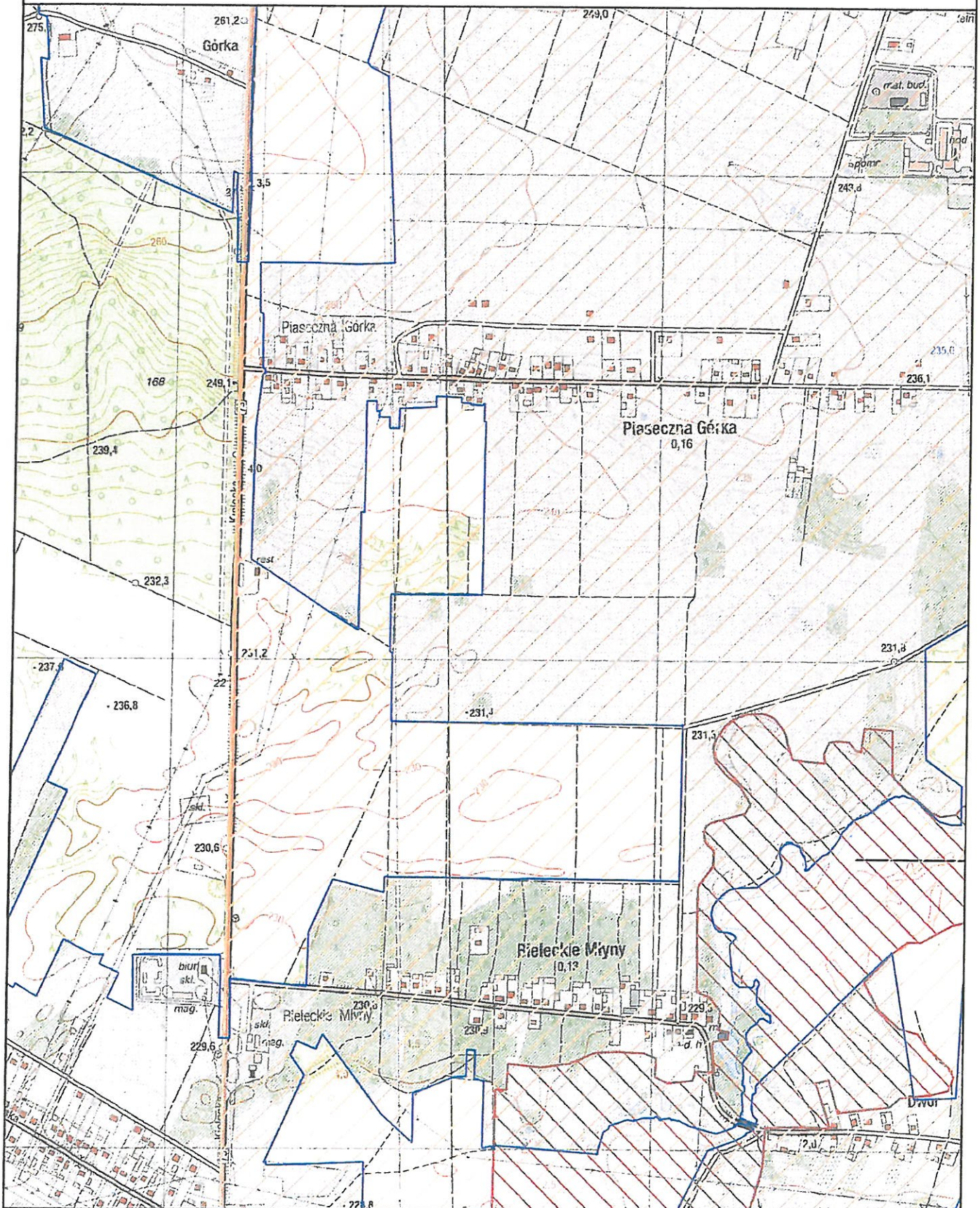


Obszar i granice aglomeracji Morawica

Arkusz 9

1:10000

- | | | |
|-------------------------------|------------------------------|-----------------------|
| Obszar Chronionego Krajobrazu | Granica gminy | Oczyszczalnia ścieków |
| Specjalny Obszar Ochrony | Obszar i granice aglomeracji | Ujęcie wód |
| Rezerwat Przyrody | Teren ochrony bezpośredniej | Pomnik Przyrody |
- 0 100 200 m





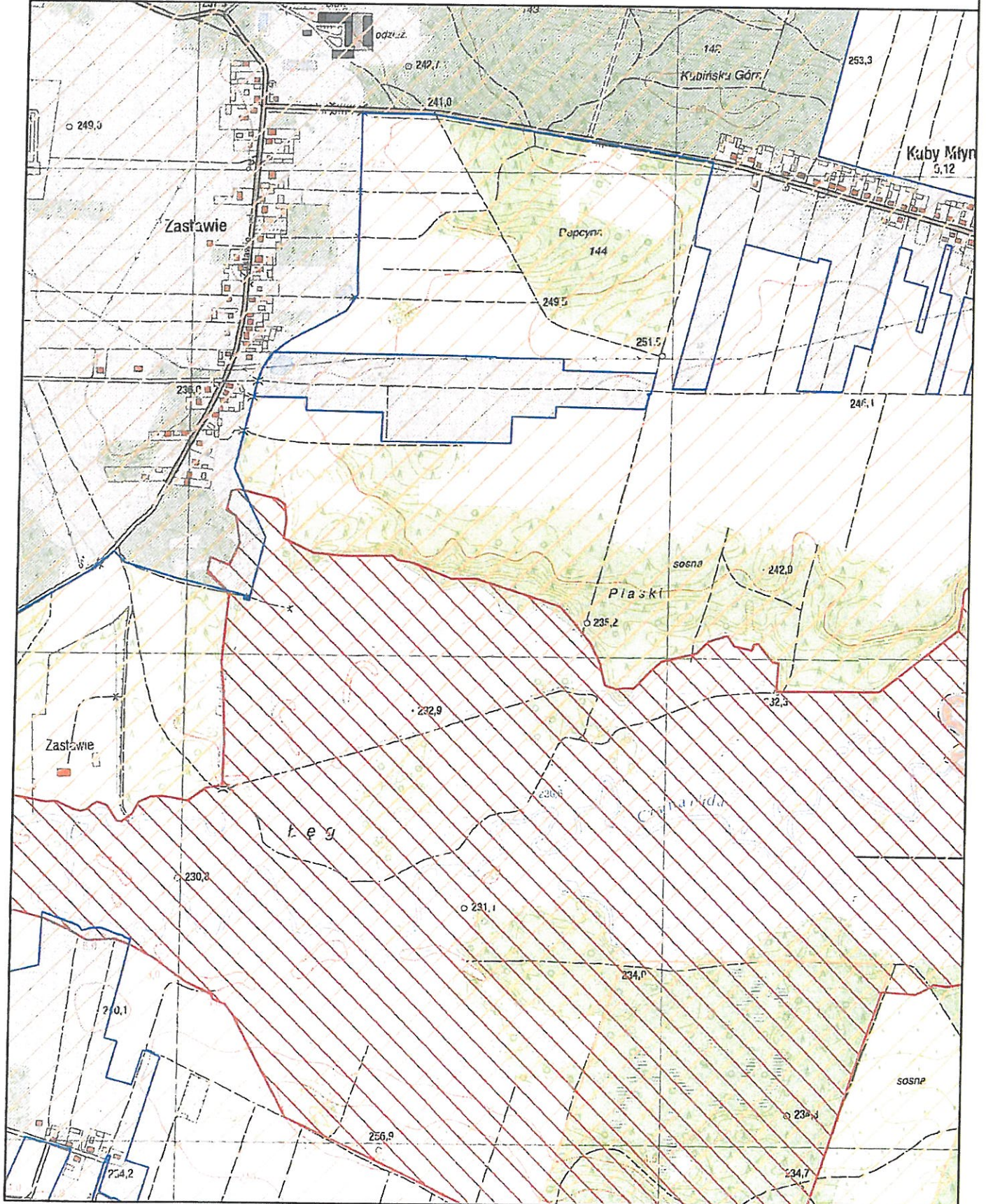

Obszar i granice aglomeracji Morawica

Arkusz 10

1:10000

- | | | |
|-------------------------------|------------------------------|-----------------------|
| Obszar Chronionego Krajobrazu | Granica gminy | Oczyszczalnia ścieków |
| Specjalny Obszar Ochrony | Obszar i granice aglomeracji | Ujęcie wód |
| Rezerwat Przyrody | Teren ochrony bezpośredniej | Pomnik Przyrody |

0 100 200 m



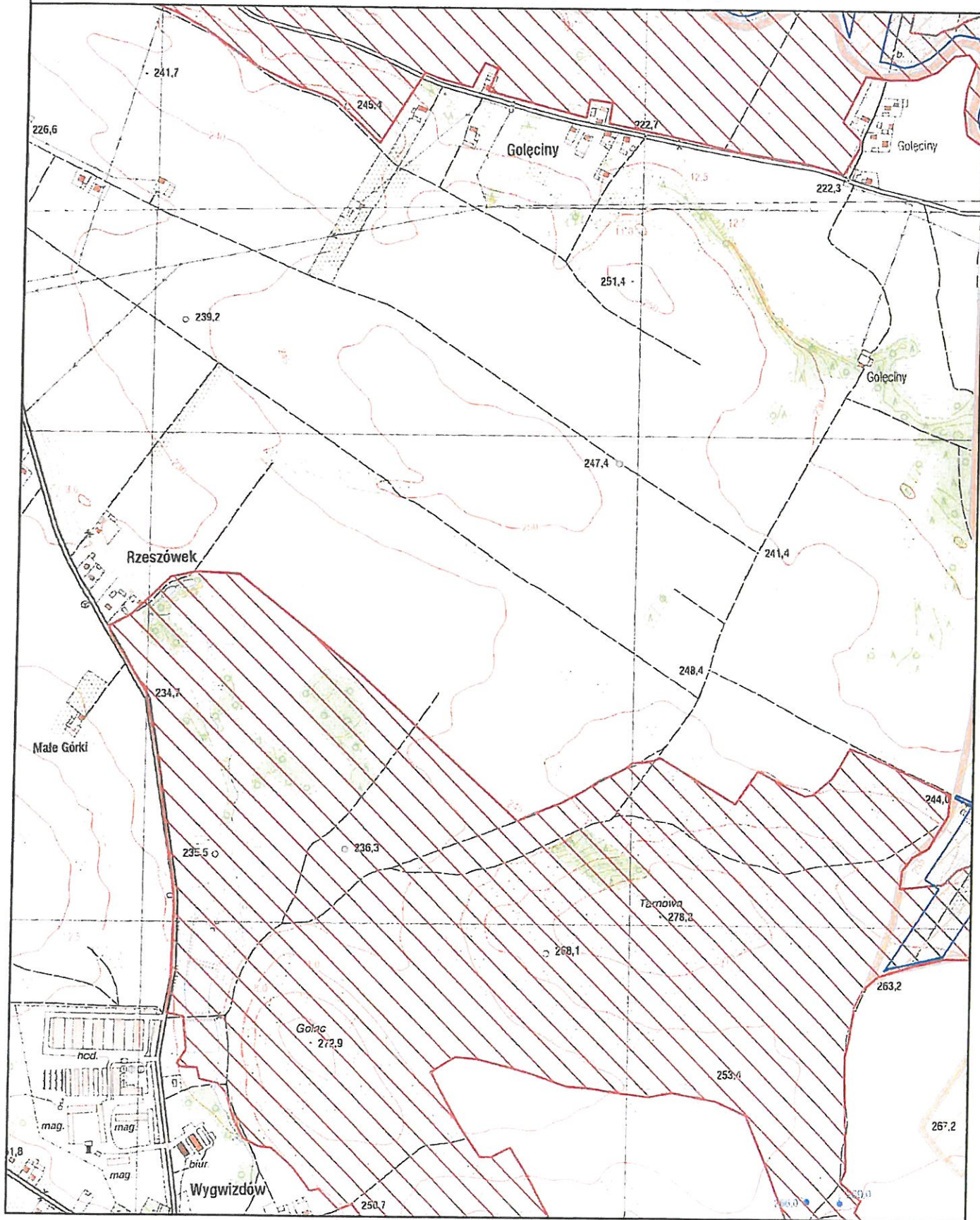



Obszar i granice aglomeracji Morawica

Arkusz 12

1:10000

- | | | |
|-------------------------------|------------------------------|-----------------------|
| Obszar Chronionego Krajobrazu | Granica gminy | Oczyszczalnia ścieków |
| Specjalny Obszar Ochrony | Obszar i granice aglomeracji | Ujęcie wód |
| Rezerwat Przyrody | Teren ochrony bezpośredniej | Pomnik Przyrody |



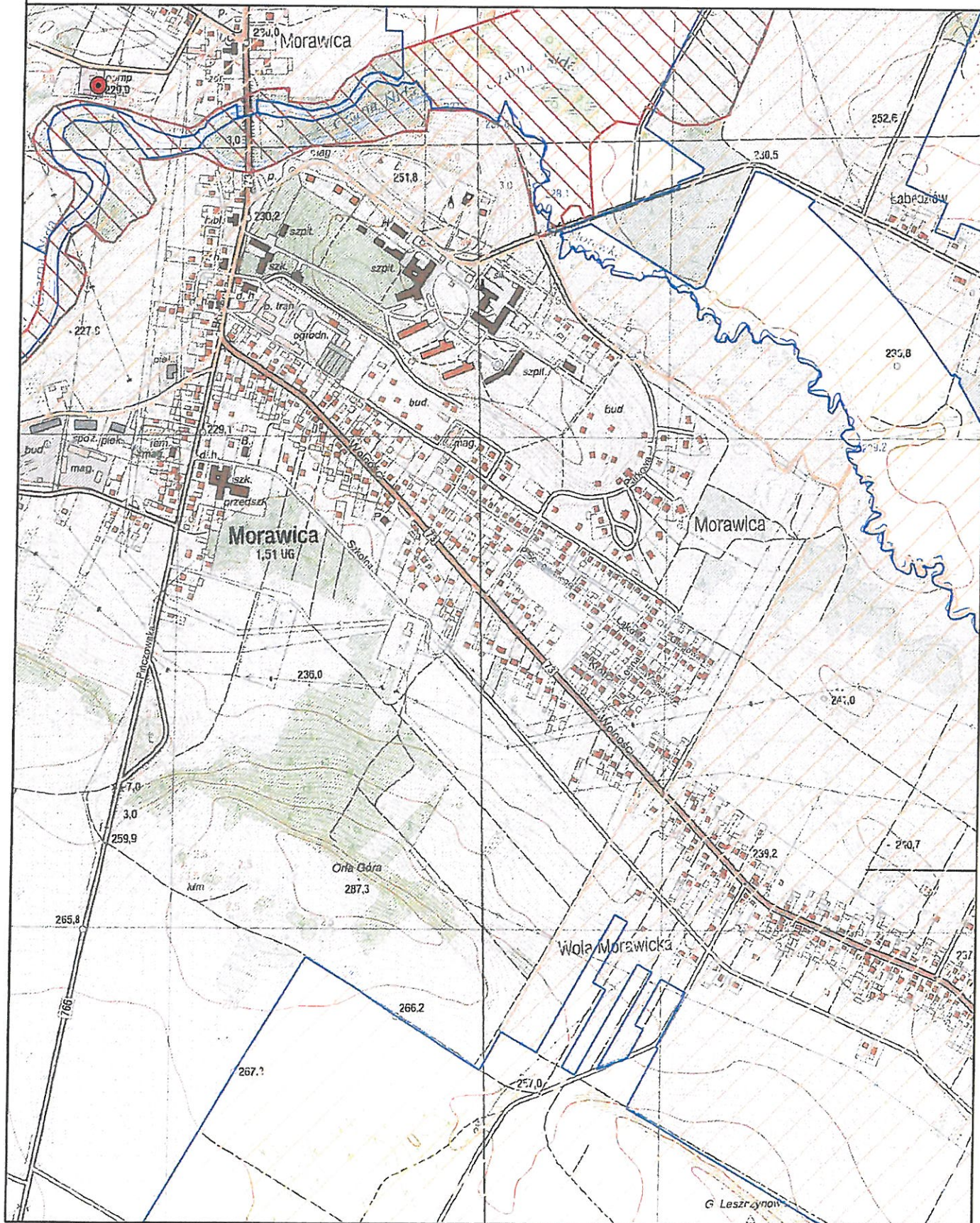


Obszar i granice aglomeracji Morawica

1:10000

Arkusz 15

- | | | |
|-------------------------------|------------------------------|-----------------------|
| Obszar Chronionego Krajobrazu | Granica gminy | Oczyszczalnia ścieków |
| Specjalny Obszar Ochrony | Obszar i granica aglomeracji | Ujęcie wód |
| Rezerwat Przyrody | Teren ochrony bezpośredniej | Pomnik Przyrody |
- 0 100 200 m
-



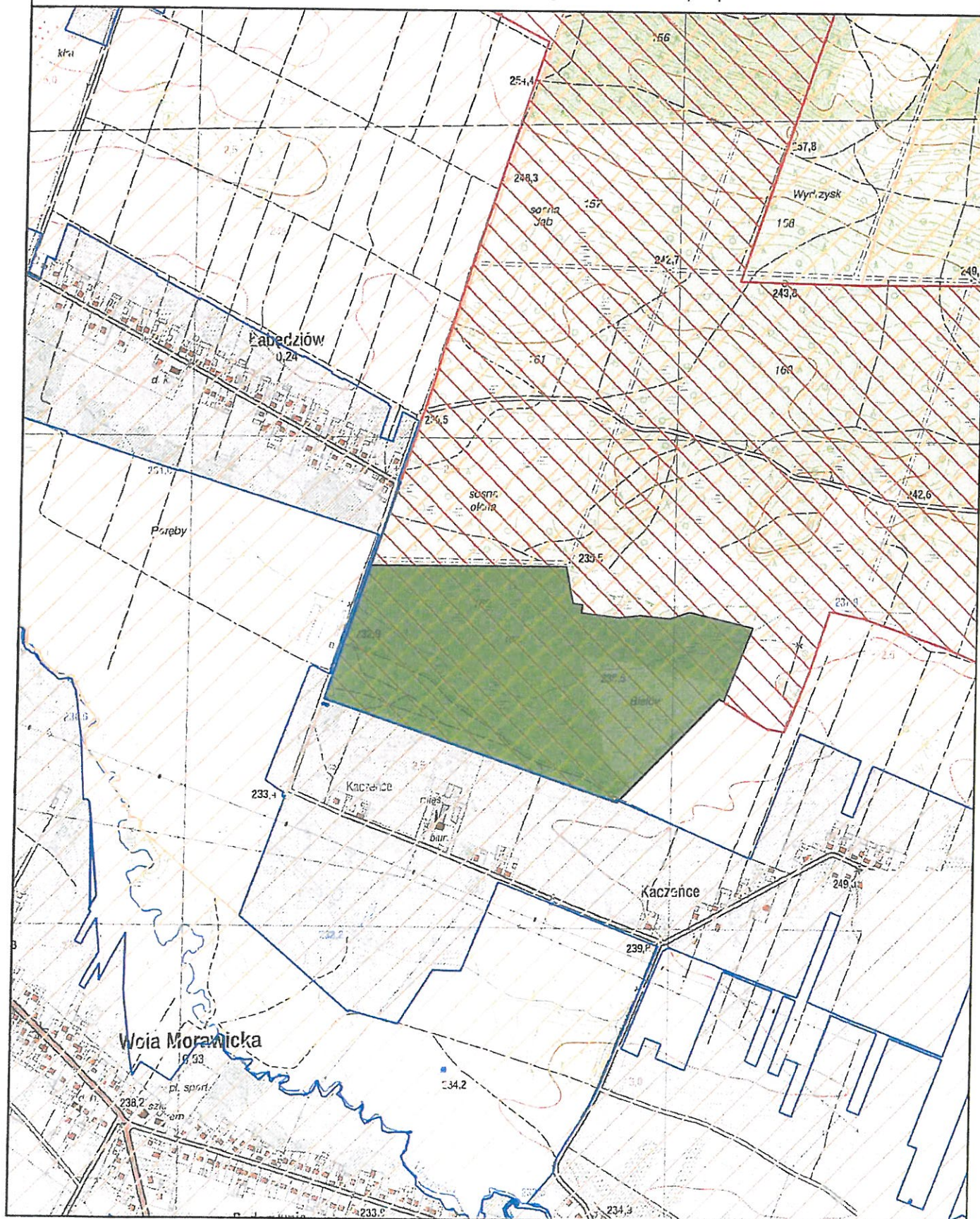
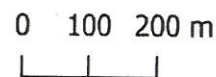


Obszar i granice aglomeracji Morawica

1:10000

Arkusz 16

- | | | |
|-------------------------------|------------------------------|-----------------------|
| Obszar Chronionego Krajobrazu | Granica gminy | Oczyszczalnia ścieków |
| Specjalny Obszar Ochrony | Obszar i granice aglomeracji | Ujęcie wód |
| Rezerwat Przyrody | Teren ochrony bezpośredniej | Pomnik Przyrody |





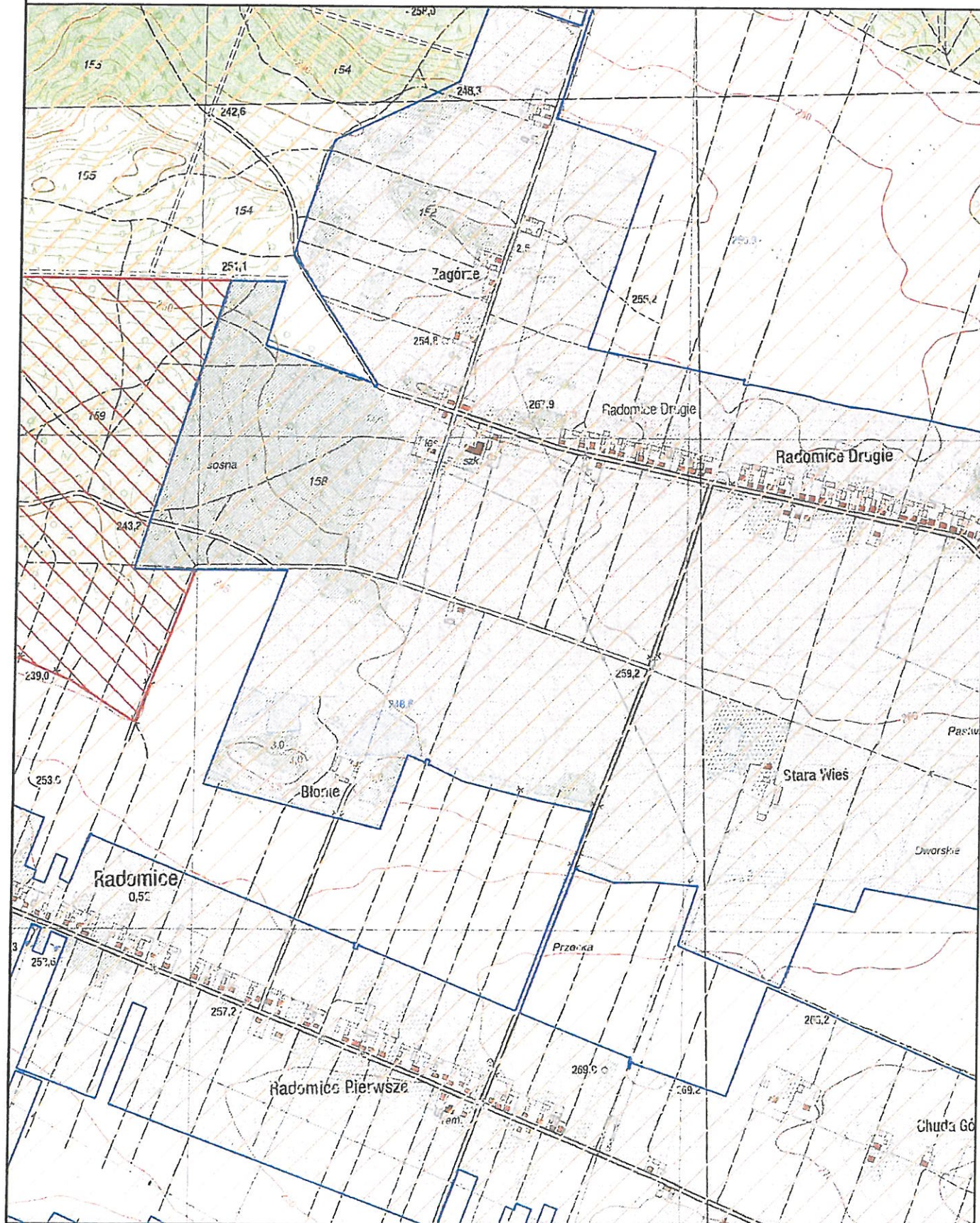
Obszar i granice aglomeracji Morawica

1:10000

Arkusz 17

- | | | |
|-------------------------------|------------------------------|-----------------------|
| Obszar Chronionego Krajobrazu | Granica gminy | Oczyszczalnia ścieków |
| Specjalny Obszar Ochrony | Obszar i granice aglomeracji | Ujęcie wód |
| Rezerwat Przyrody | Teren ochrony bezpośredniej | Pomnik Przyrody |

0 100 200 m





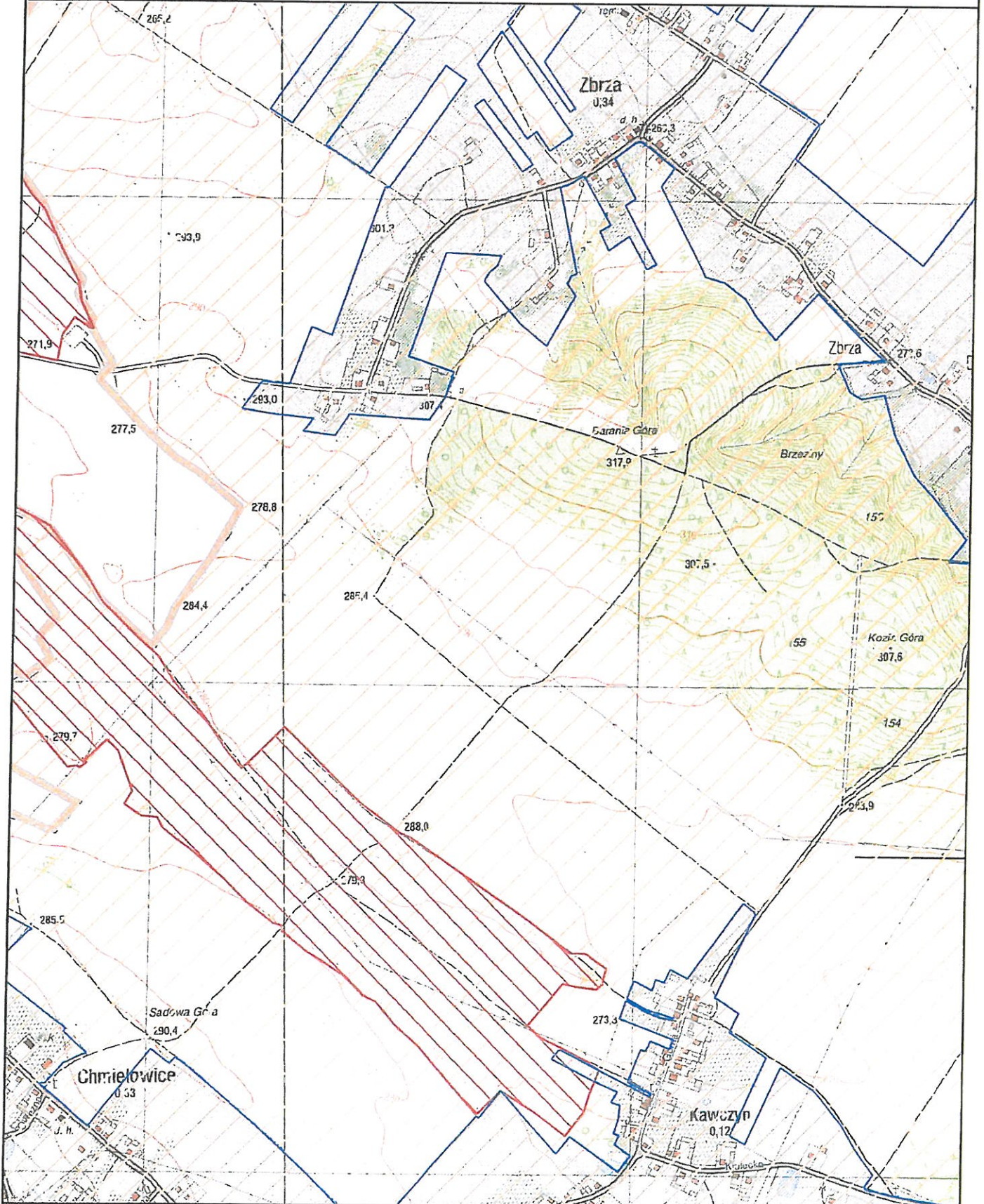
Obszar i granice aglomeracji Morawica

1:10000

Arkusz 20

- | | | |
|-------------------------------|------------------------------|-----------------------|
| Obszar Chronionego Krajobrazu | Granica gminy | Oczyszczalnia ścieków |
| Specjalny Obszar Ochrony | Obszar i granica aglomeracji | Ujęcie wód |
| Rezerwat Przyrody | Teren ochrony bezpośredniej | Pomnik Przyrody |

0 100 200 m



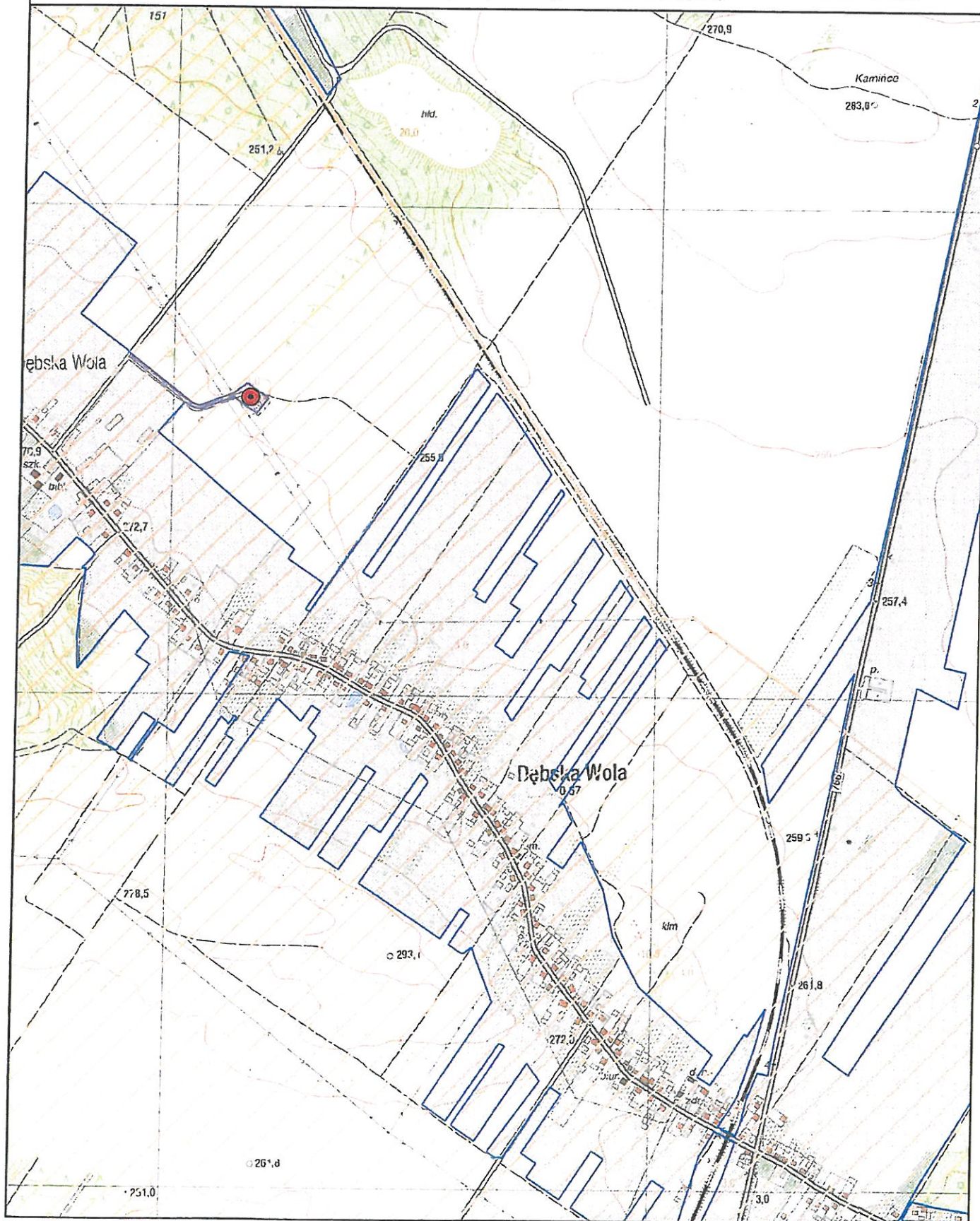



Obszar i granice aglomeracji Morawica

1:10000

Arkusz 21

- | | | |
|-------------------------------|------------------------------|-----------------------|
| Obszar Chronionego Krajobrazu | Granica gminy | Oczyszczalnia ścieków |
| Specjalny Obszar Ochrony | Obszar i granice aglomeracji | Ujęcie wód |
| Rezerwat Przyrody | Teren ochrony bezpośredniej | Pomnik Przyrody |





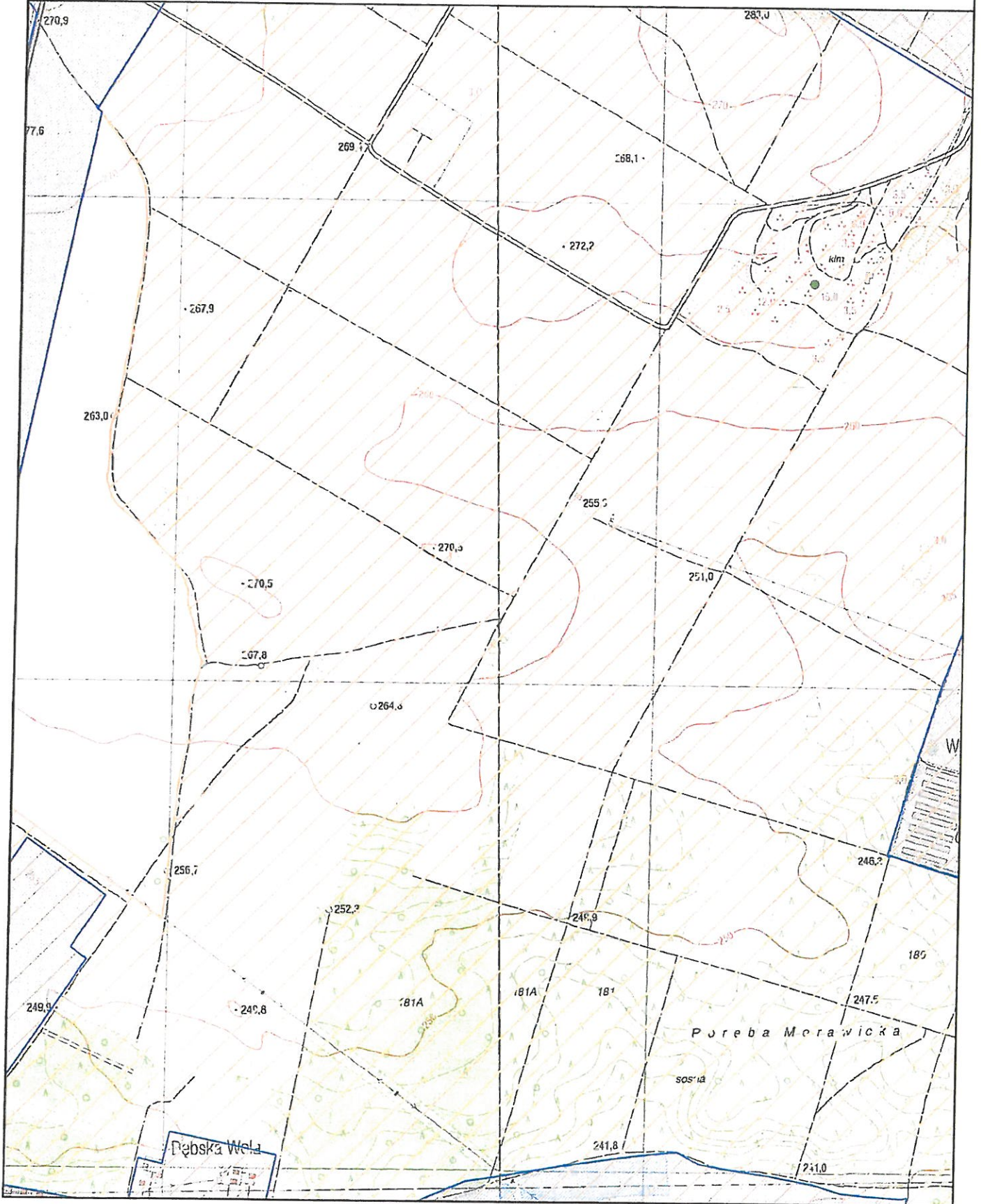
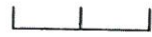
Obszar i granice aglomeracji Morawica

1:10000

Arkusz 22

- | | | |
|-------------------------------|------------------------------|-----------------------|
| Obszar Chronionego Krajobrazu | Granica gminy | Oczyszczalnia ścieków |
| Specjalny Obszar Ochrony | Obszar i granice aglomeracji | Ujęcie wód |
| Rezerwat Przyrody | Teren ochrony bezpośredniej | Pomnik Przyrody |

0 100 200 m





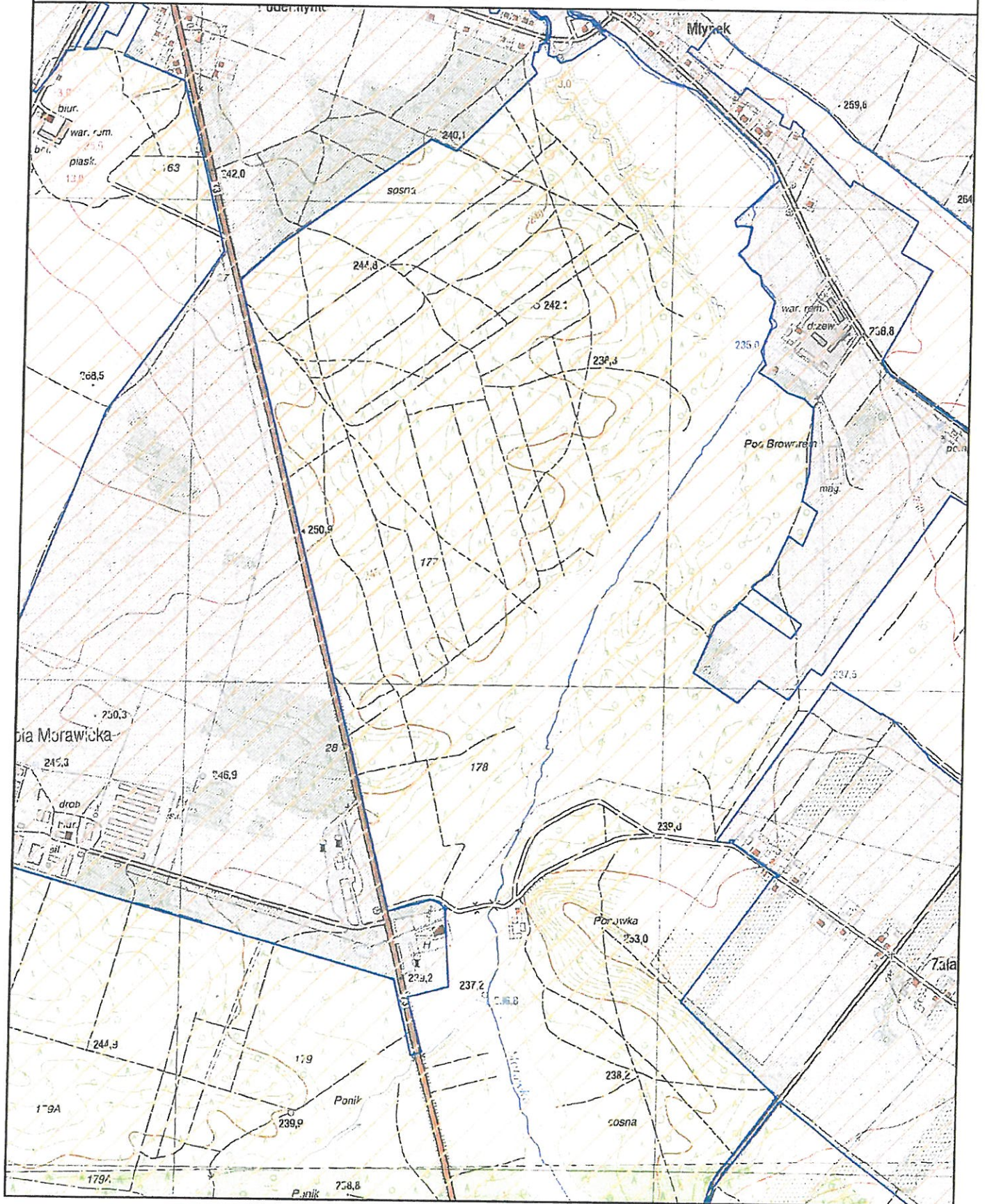

Obszar i granice aglomeracji Morawica

Arkusz 23

1:10000

- | | | |
|-------------------------------|------------------------------|-----------------------|
| Obszar Chronionego Krajobrazu | Granica gminy | Oczyszczalnia ścieków |
| Specjalny Obszar Ochrony | Obszar i granice aglomeracji | Ujęcie wód |
| Rezerwat Przyrody | Teren ochrony bezpośredniej | Pomnik Przyrody |

0 100 200 m





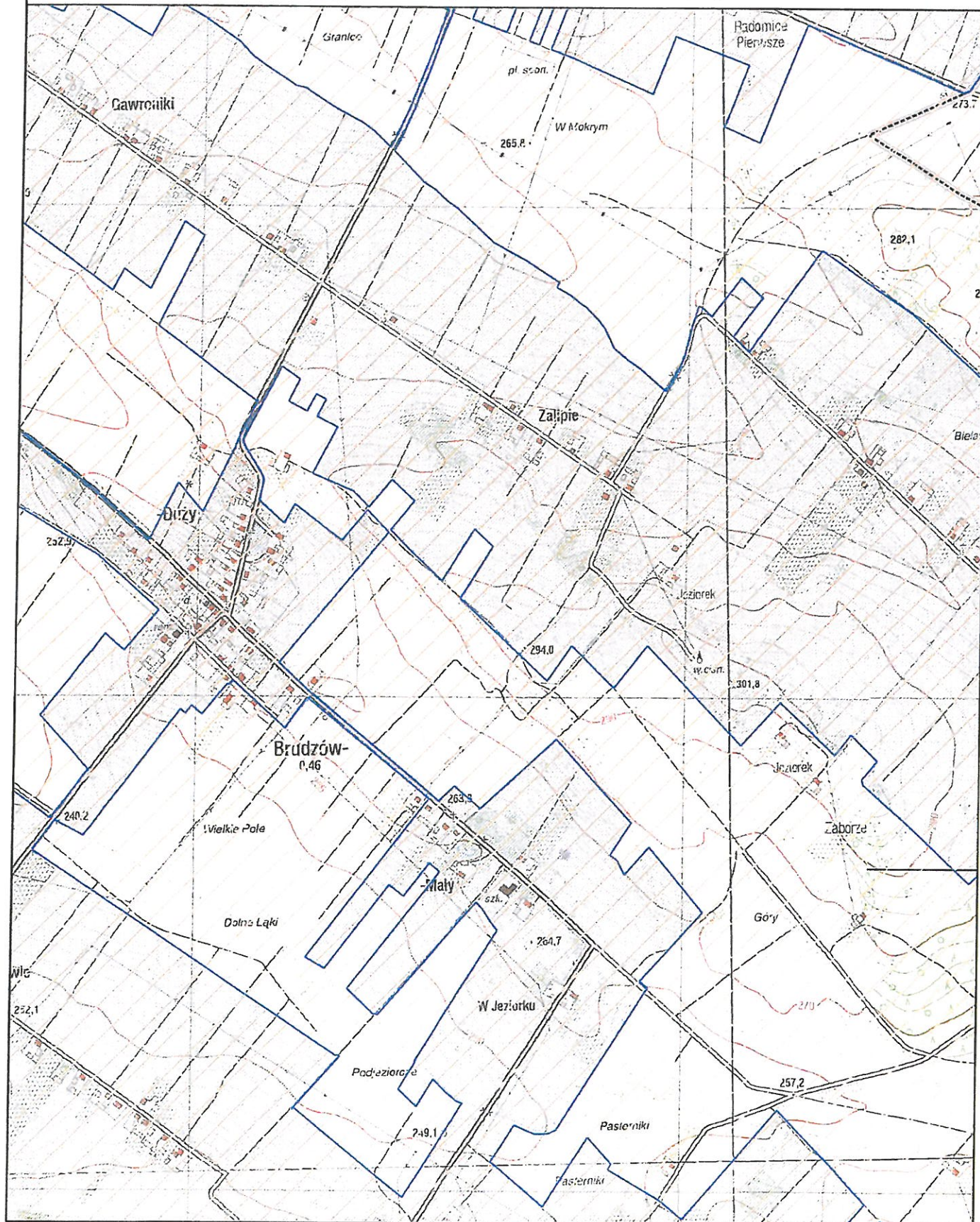
Obszar i granice aglomeracji Morawica

1:10000

Arkusz 24

- | | | |
|-------------------------------|------------------------------|-----------------------|
| Obszar Chronionego Krajobrazu | Granica gminy | Oczyszczalnia ścieków |
| Specjalny Obszar Ochrony | Obszar i granica aglomeracji | Ujęcie wód |
| Rezerwat Przyrody | Teren ochrony bezpośredniej | Pomnik Przyrody |

0 100 200 m





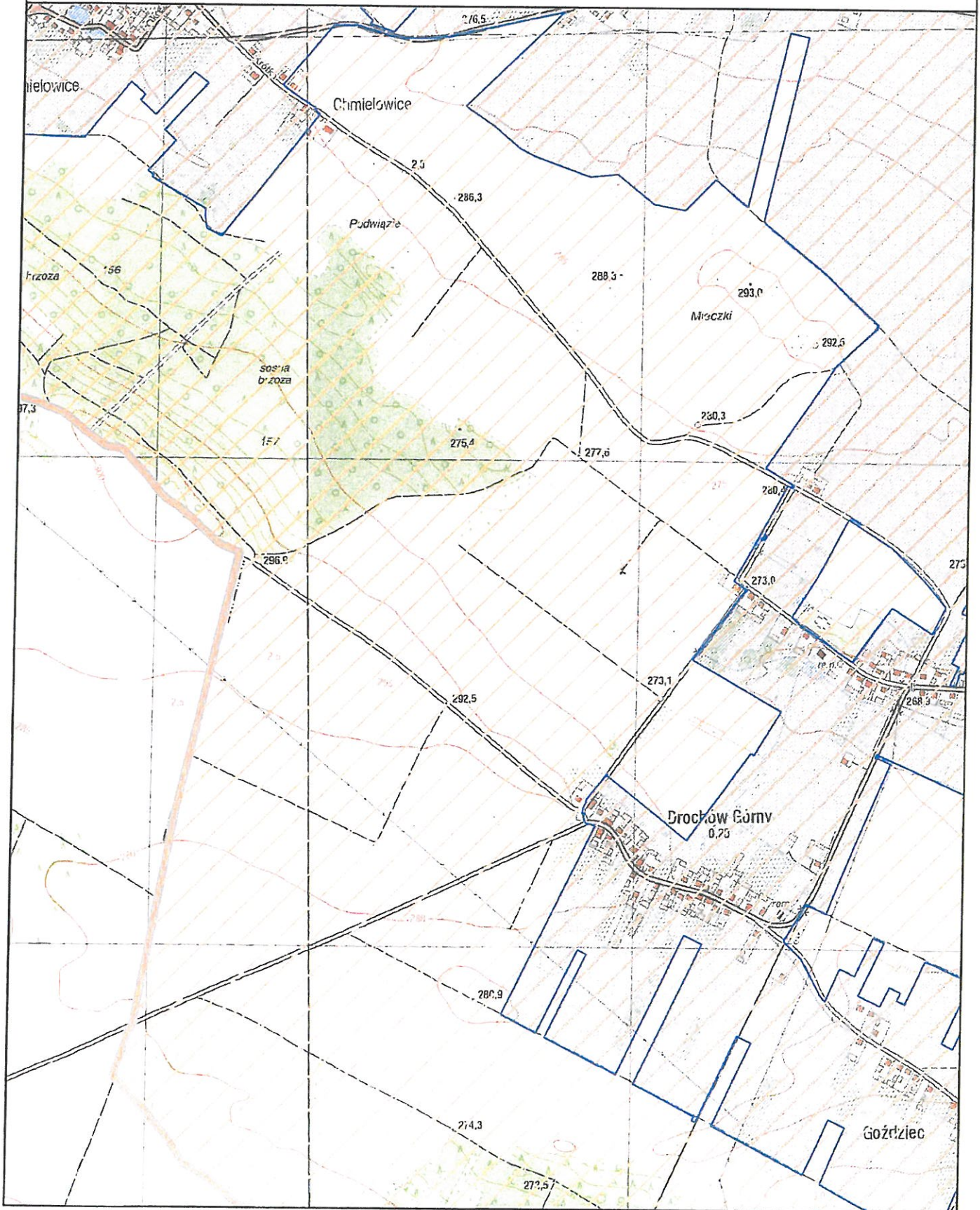

Obszar i granice aglomeracji Morawica

1:10000

Arkusz 27

- | | | |
|-------------------------------|------------------------------|-----------------------|
| Obszar Chronionego Krajobrazu | Granica gminy | Oczyszczalnia ścieków |
| Specjalny Obszar Ochrony | Obszar i granice aglomeracji | Ujęcie wód |
| Rezerwat Przyrody | Teren ochrony bezpośredniej | Pomnik Przyrody |

0 100 200 m





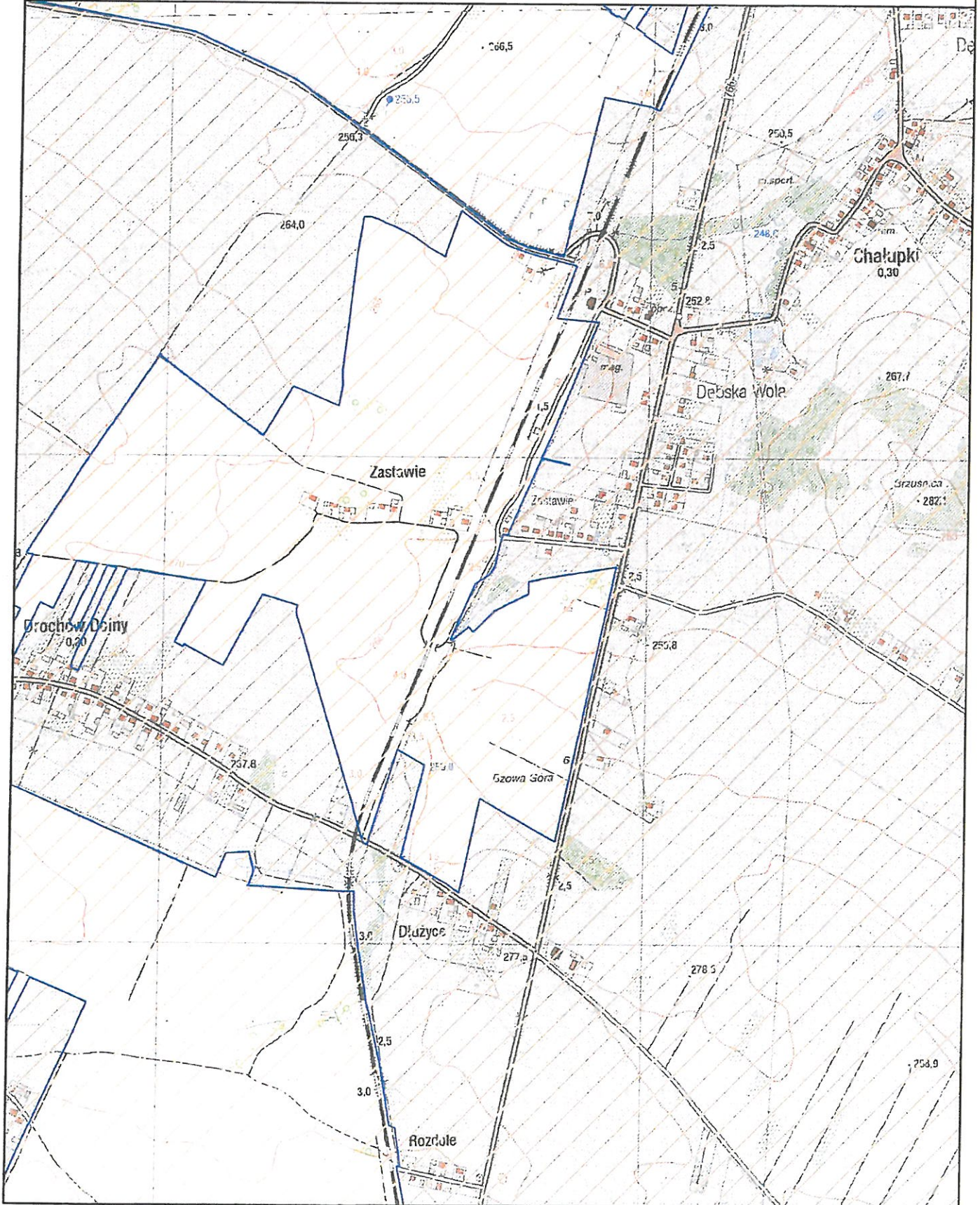
Obszar i granice aglomeracji Morawica

Arkusz 28

1:10000

- | | | |
|-------------------------------|------------------------------|-----------------------|
| Obszar Chronionego Krajobrazu | Granica gminy | Oczyszczalnia ścieków |
| Specjalny Obszar Ochrony | Obszar i granica aglomeracji | Ujęcie wód |
| Rezerwat Przyrody | Teren ochrony bezpośredniej | Pomnik Przyrody |

0 100 200 m



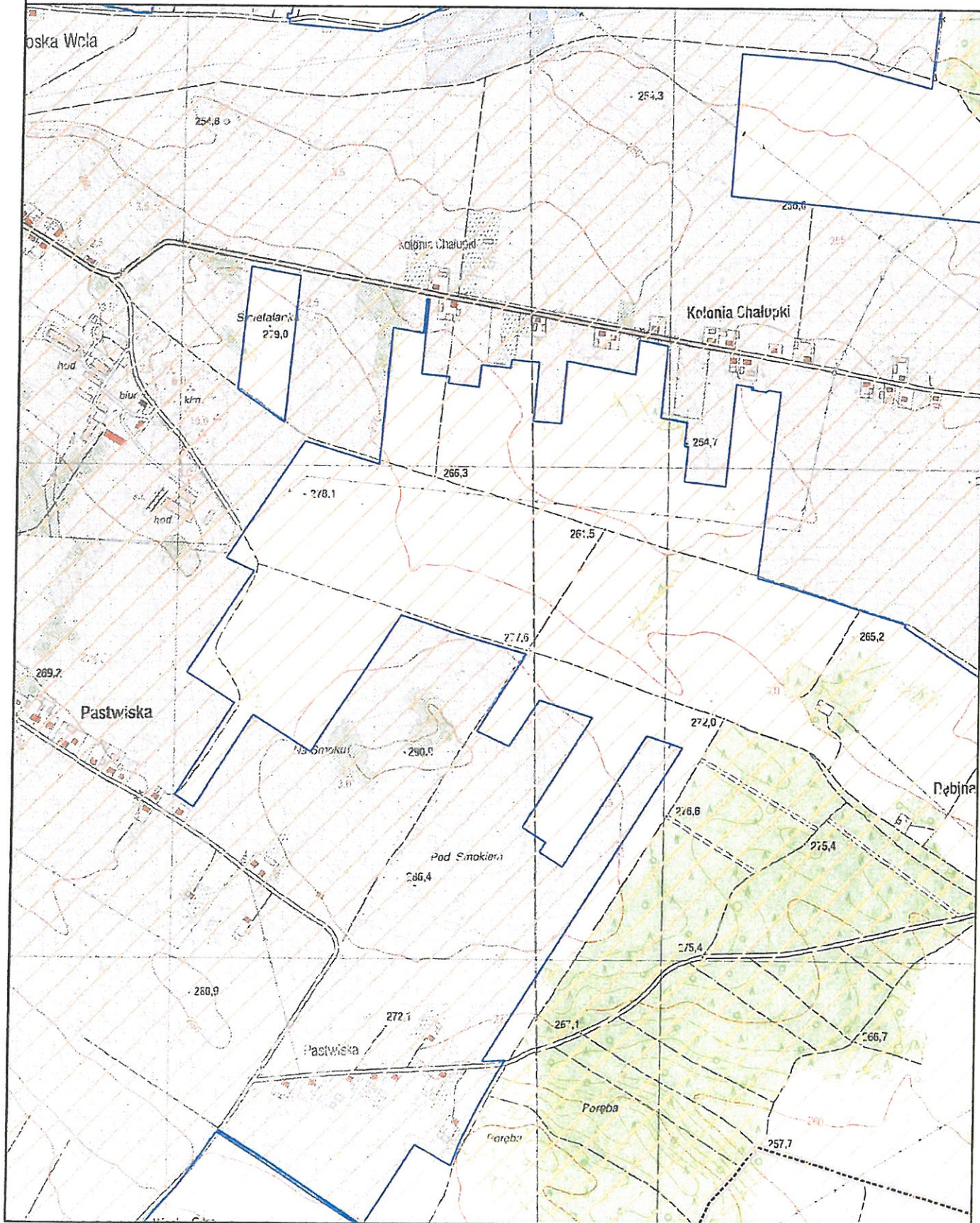



Obszar i granice aglomeracji Morawica

1:10000

Arkusz 29

- | | | |
|-------------------------------|------------------------------|-----------------------|
| Obszar Chronionego Krajobrazu | Granica gminy | Oczyszczalnia ścieków |
| Specjalny Obszar Ochrony | Obszar i granice aglomeracji | Ujęcie wód |
| Rezerwat Przyrody | Teren ochrony bezpośredniej | Pomnik Przyrody |





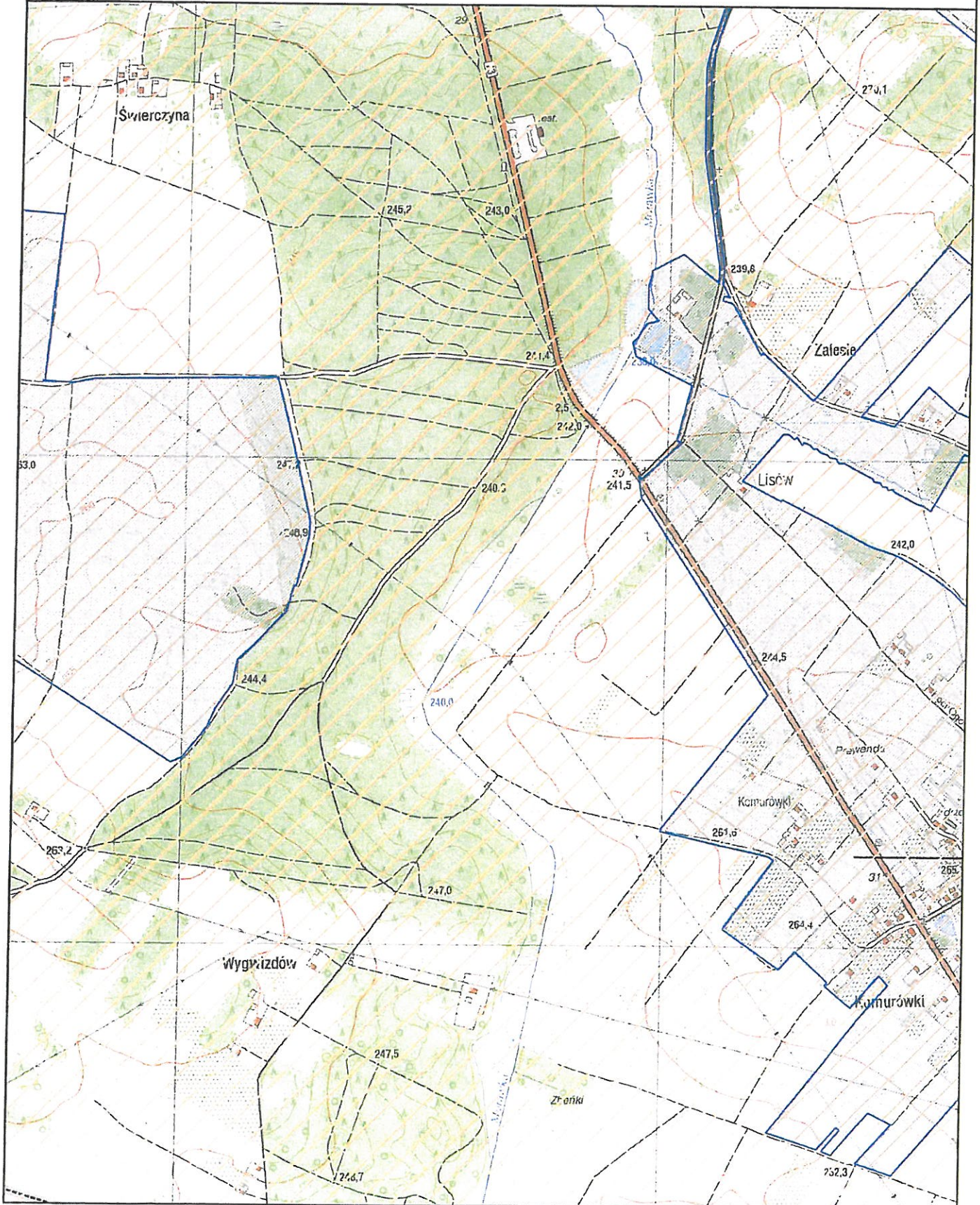

Obszar i granice aglomeracji Morawica

1:10000

Arkusz 30

- | | | |
|-------------------------------|------------------------------|-----------------------|
| Obszar Chronionego Krajobrazu | Granica gminy | Oczyszczalnia ścieków |
| Specjalny Obszar Ochrony | Obszar i granice aglomeracji | Ujęcie wód |
| Rezerwat Przyrody | Teren ochrony bezpośredniej | Pomnik Przyrody |

0 100 200 m



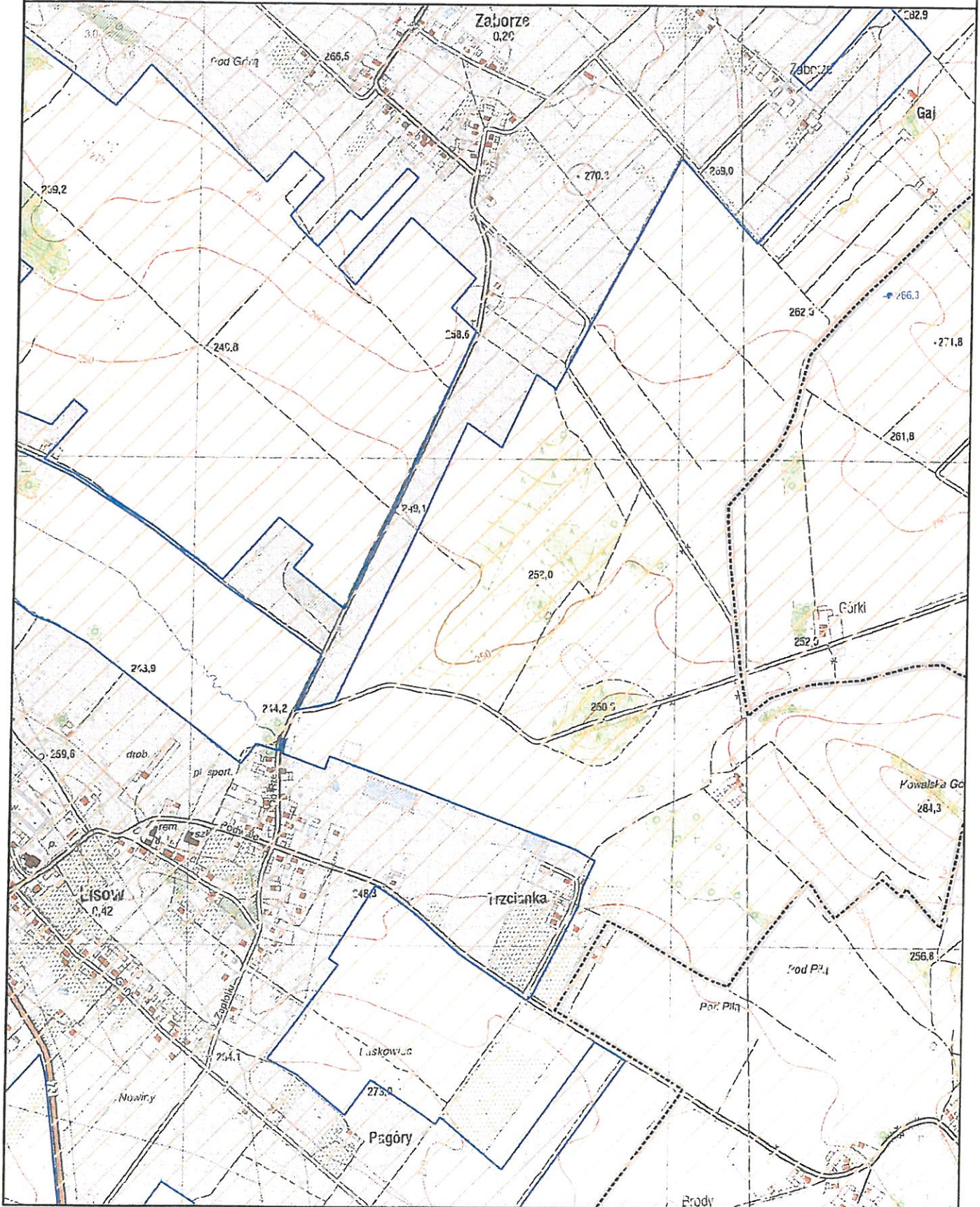


Obszar i granice aglomeracji Morawica

Arkusz 31

1:10000

- | | | |
|-------------------------------|------------------------------|-----------------------|
| Obszar Chronionego Krajobrazu | Granica gminy | Oczyszczalnia ścieków |
| Specjalny Obszar Ochrony | Obszar i granice aglomeracji | Ujęcie wód |
| Rezerwat Przyrody | Teren ochrony bezpośredniej | Pomnik Przyrody |
- 0 100 200 m
-



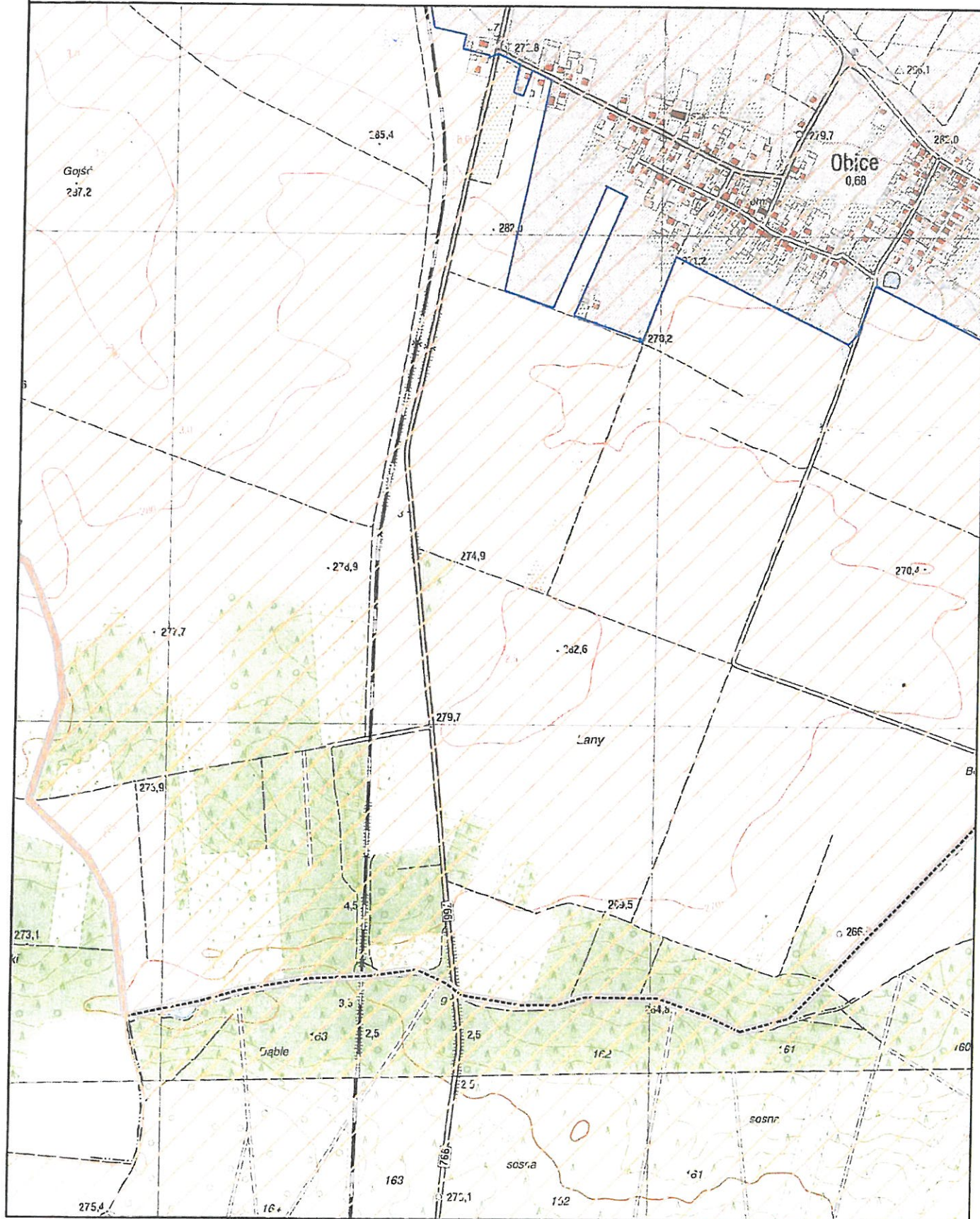
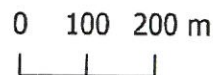


Obszar i granice aglomeracji Morawica

1:10000

Arkusz 32

- | | | |
|-------------------------------|------------------------------|-----------------------|
| Obszar Chronionego Krajobrazu | Granica gminy | Oczyszczalnia ścieków |
| Specjalny Obszar Ochrony | Obszar i granice aglomeracji | Ujęcie wód |
| Rezerwat Przyrody | Teren ochrony bezpośredniej | Pomnik Przyrody |





Obszar i granice aglomeracji Morawica

1:10000

Arkusz 33

Obszar Chronionego Krajobrazu

Granica gminy

Oczyszczalnia ścieków

Specjalny Obszar Ochrony

Obszar i granice aglomeracji

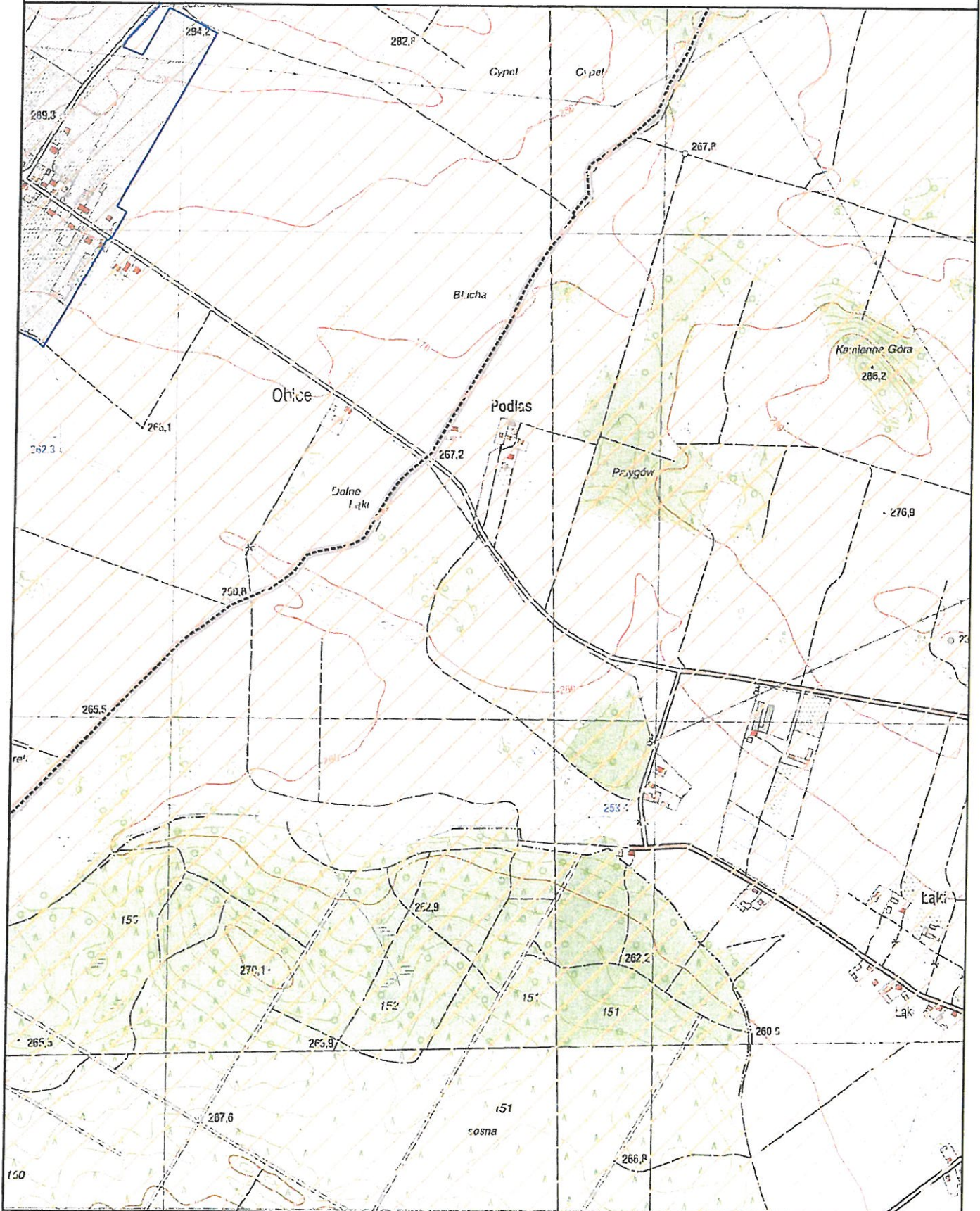

Ujęcie wód

Rezerwat Przyrody

Teren ochrony bezpośredniej

Pomnik Przyrody

0 100 200 m



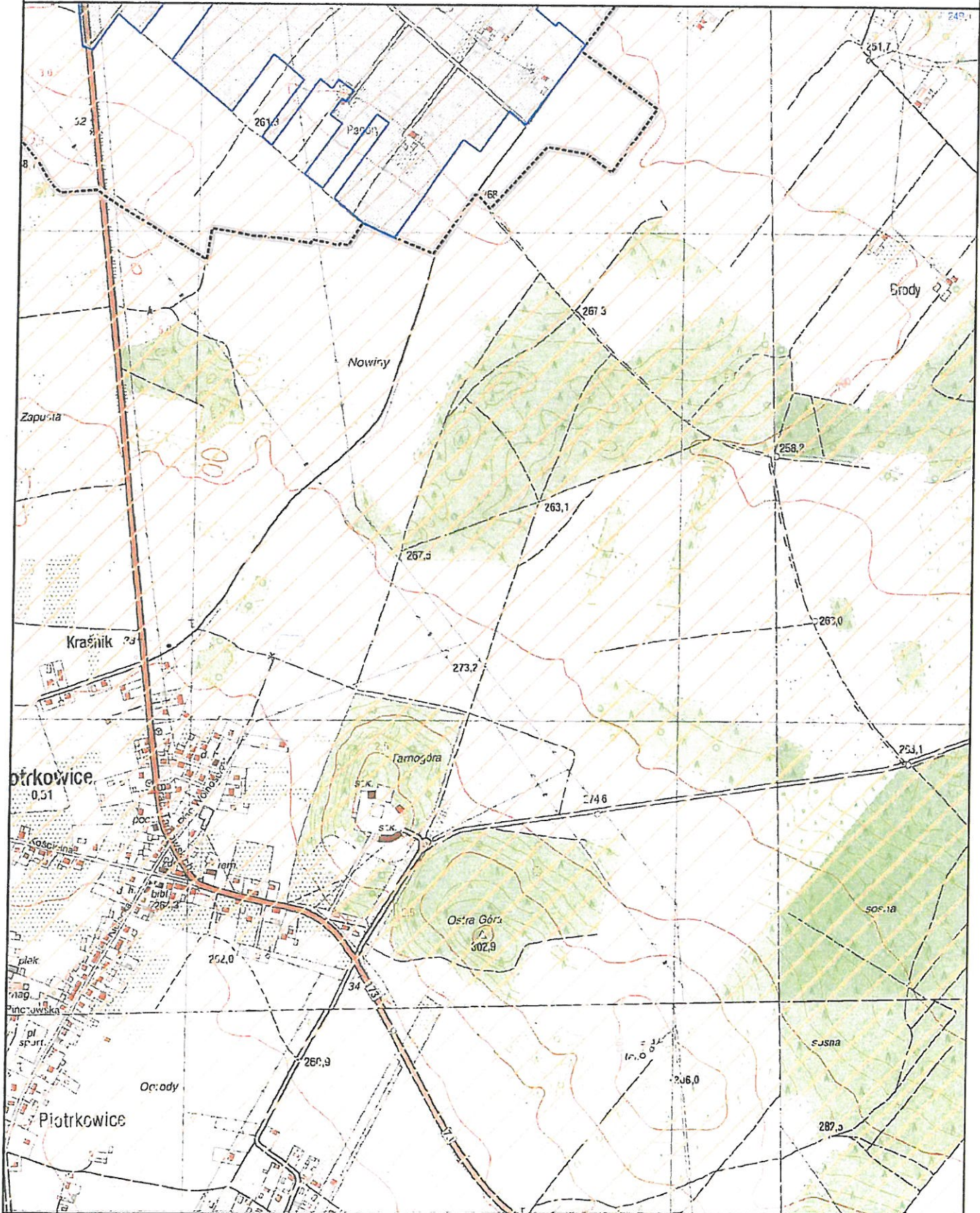


Obszar i granice aglomeracji Morawica

1:10000

Arkusz 34

- | | | |
|-------------------------------|------------------------------|-----------------------|
| Obszar Chronionego Krajobrazu | Granica gminy | Oczyszczalnia ścieków |
| Specjalny Obszar Ochrony | Obszar i granice aglomeracji | Ujęcie wód |
| Rezerwat Przyrody | Teren ochrony bezpośredniej | Pomnik Przyrody |
- 0 100 200 m
-



Uzasadnienie

Aglomerację Morawica tworzą 23 miejscowości, z których każda posiada system kanalizacyjny odprowadzający ścieki do oczyszczalni ścieków znajdującej się w miejscowości Brzeziny. Z obszaru dotychczas obowiązującej aglomeracji nie wyłącza się żadnych miejscowości. W nadchodzących latach nie planuje się budowy sieci kanalizacyjnej na terenie aglomeracji. Obecnie na terenie aglomeracji długość istniejącej grawitacyjnej sieci kanalizacji sanitarnej wynosi 255,4 [km], natomiast długość kanalizacji tłocznej to 4,5 [km]. Nie planuje się przyłączenia nowych zakładów przemysłowych do sieci kanalizacyjnej. Na terenie aglomeracji zlokalizowanych są 326 miejsca noclegowe (osoby czasowo przebywające na terenie aglomeracji). Ścieki z aglomeracji po oczyszczeniu w oczyszczalni ścieków, będą bezpośrednio trafiały do Czarnej Nidy, będącej dopływem Nidy, zlokalizowanej w zlewni Wisły. Współrzędne geograficzne punktu zrzutu ścieków: 50,7481 N, 20,6139 E.

Przepustowość maksymalna godzinowa istniejącej oczyszczalni ścieków wynosi 210 [m³/h]. Przewidywane średnie obciążenie oczyszczalni, z terenu aglomeracji wyniesie 2400 [m³/d].

Średnie roczne stężenia zanieczyszczeń w ściekach dopływających do oczyszczalni kształtują się następująco:

- BZT₅ - 174 [mgO₂/l]
- ChZT_{Cr} - 355 [mgO₂/l]
- Zawiesina ogólna - 285 [mg/l]
- Azot ogólny - 131 [mg/l]
- Fosfor ogólny - 10 [mg/l]

Liczba stałych mieszkańców korzystających z istniejącej sieci kanalizacyjnej wyniesie 14285, liczba mieszkańców czasowo przebywających na terenie aglomeracji korzystających z istniejącej sieci kanalizacyjnej wyniesie 326, równoważna liczba mieszkańców wynikająca z dobowego ładunku ścieków odprowadzanych przez zakłady przemysłowe i usługowe korzystające z istniejącej sieci kanalizacyjnej wyniesie 266. Na terenie aglomeracji jest 266 mieszkańców korzystających ze zbiorników bezodpływowych. Planowana łączna Równoważna Liczba Mieszkańców w aglomeracji wyniesie 15500 RLM.

Podstawę wyznaczenia obszaru i granic aglomeracji Morawica stanowiły miejscowe plany zagospodarowania przestrzennego oraz studium uwarunkowań kierunków zagospodarowania przestrzennego.

Na terenie aglomeracji znajdują się ujęcia wód podziemnych:

1. Ujęcie wód wraz ze strefą ochrony bezpośredniej:

- Właściciel: Zakład Gospodarki Komunalnej w Morawicy sp. z o.o., ul. Kielecka 9, 26-026 Morawica
- Lokalizacja: dz. 1087/7, obręb Brzeziny, m. Brzeziny
- Strefa ochrony bezpośredniej: wygradzony wielobok o wymiarach 83,0 x 53,0 x 83,0 x 54,0 [m]
- Data wydania decyzji na pobór wód: 13.03.2013 r.
- Data wydania decyzji ustanawiającej strefę ochrony bezpośredniej: 17.08.2018 r.
- Znak decyzji na pobór wód: GP.6341.81.2012
- Znak decyzji ustanawiającej strefę ochrony bezpośredniej: KR.ZUZ.1.4100.42.2018.DP
- Organ wydający decyzję na pobór wód: Starosta Kielecki
- Organ wydający decyzję ustanawiającą strefę ochrony bezpośredniej: Dyrektor Zarządu Zlewni Wód Polskich w Kielcach
- Termin decyzji na pobór wód: 13.03.2033 r.

2. Ujęcie wód wraz ze strefą ochrony bezpośredniej:

- Właściciel: Zakład Gospodarki Komunalnej w Morawicy sp. z o.o., ul. Kielecka 9, 26-026 Morawica

- Lokalizacja: dz. 137/2, obręb Dyminy, m. Bilcza-Podsukowie
- Strefa ochrony bezpośredniej: wygradzony wielobok o wymiarach 20,0 x 30,0 x 32,0 x 20,0 [m]
- Data wydania decyzji na pobór wód: 07.07.2008 r.
- Data wydania decyzji ustanawiającej strefę ochrony bezpośredniej: 17.08.2018 r.
- Znak decyzji na pobór wód: RO.III.6223-3/08
- Znak decyzji ustanawiającej strefę ochrony bezpośredniej: KR.ZUZ.1.4100.44.2018.DP
- Organ wydający decyzję na pobór wód: Starosta Kielecki
- Organ wydający decyzję ustanawiającą strefę ochrony bezpośredniej: Dyrektor Zarządu Zlewni Wód Polskich w Kielcach

·Termin decyzji na pobór wód: 31.12.2027 r.

3.Ujęcie wód wraz ze strefą ochrony bezpośredniej:

- Właściciel: Zakład Gospodarki Komunalnej w Morawicy sp. z.o.o., ul. Kielecka 9, 26-026 Morawica
- Lokalizacja: dz. 102/1, obręb Dębska Wola, m. Dębska Wola
- Strefa ochrony bezpośredniej: wygradzony wielobok o wymiarach 39,0 x 45,0 x 39,0 x 46,2 [m]
- Data wydania decyzji na pobór wód: 26.01.2016 r.
- Data wydania decyzji ustanawiającej strefę ochrony bezpośredniej: 17.08.2018 r.
- Znak decyzji na pobór wód: GP.6341.90.2015
- Znak decyzji ustanawiającej strefę ochrony bezpośredniej: KR.ZUZ.1.4100.43.2018.DP
- Organ wydający decyzję na pobór wód: Starosta Kielecki
- Organ wydający decyzję ustanawiającą strefę ochrony bezpośredniej: Dyrektor Zarządu Zlewni Wód Polskich w Kielcach

·Termin decyzji na pobór wód: 26.01.2036 r.

4.Ujęcie wód wraz ze strefą ochrony bezpośredniej:

- Właściciel: Rolnicza Spółdzielnia Produkcyjna w Bilczy, ul. Bukowa 2, 26-026 Morawica
- Lokalizacja: dz. 324/68, obręb Bilcza, m. Bilcza
- Strefa ochrony bezpośredniej: wygradzony wielobok o wymiarach 31,5 x 20 [m]
- Data wydania decyzji na pobór wód i ustanawiającej strefę ochrony bezpośredniej: 10.09.2018 r.
- Znak decyzji na pobór wód i strefę ochrony bezpośredniej: KR.RUZ.4211.94.2018.mlp
- Organ wydający decyzję na pobór wód i ustanawiającej strefę ochrony bezpośredniej: Dyrektor Zarządu Zlewni Wód Polskich w Kielcach

·Termin decyzji na pobór wód: 10.09.2038 r.

5.Ujęcie wód wraz ze strefą ochrony bezpośredniej:

- Właściciel: Wodociągi Kieleckie sp. z.o.o., ul. Krakowska 64, 25-701 Kielce
- Lokalizacja: dz. 55/3, obręb Bilcza, m. Bilcza; dz. 763/13, obręb 0030 Kielce, m. Kielce
- Strefa ochrony bezpośredniej: wygradzony wielobok o wymiarach 65,0 x 44,0 x 12,0 x 14,0 x 2,0 x 11,0 x 36,0 [m]
- Data wydania decyzji ustanawiającej strefę ochrony bezpośredniej: 13.08.2018 r.
- Znak decyzji ustanawiającej strefę ochrony bezpośredniej:KR.RUZ.1.4100.93.2018.IM
- Organ wydający decyzję na pobór wód i ustanawiającej strefę ochrony bezpośredniej: Dyrektor Zarządu Zlewni Wód Polskich w Kielcach

Strefa ochrony bezpośredniej w podpunkcie 5. znajduje się na terenie dwóch gmin, tj. Miasta Kielce oraz

Miasta i Gminy Morawica, z czego tylko działka o numerze TERYT 260412_2.0002.55/3 w m. Bilcza znajduje się na terenie aglomeracji Morawica, natomiast działka o numerze TERYT 266101_1.0030.763/13 w m. Kielce znajduje się poza aglomeracją Morawica. Pozostałe powyższe ujęcia wody wraz ze strefami ochrony bezpośredniej znajdują w całości w granicach aglomeracji Morawica.

Na terenie aglomeracji Morawica nie zostały dotąd ustanowione jakiegokolwiek obszary ochronne zbiorników wód śródlądowych.

Na terenie aglomeracji Morawica zlokalizowane są następujące formy ochrony przyrody, w rozumieniu ustawy z dnia 16 kwietnia 2004 r. o ochronie przyrody (tj. Dz. U. z 2018 r. poz. 1614):

·Obszar Chronionego Krajobrazu "Chmielnicko - Szydłowski"; ustanowiony na podstawie Rozporządzenia Nr 12/95 Wojewody Kieleckiego z dnia 29 września 1995r. w sprawie ustanowienia obszarów chronionego krajobrazu w województwie kieleckim (Dz. Urz. z 1995 r. Nr 21, poz. 145)

·Obszar Chronionego Krajobrazu "Podkielecki Obszar Chronionego Krajobrazu"; ustanowiony na podstawie Rozporządzenia Nr 12/95 Wojewody Kieleckiego z dnia 29 września 1995r. w sprawie ustanowienia obszarów chronionego krajobrazu w województwie kieleckim (Dz. Urz. z 1995 r. Nr 21, poz. 145)

·Obszar Natura 2000 "Ostoja Sobkowsko - Korytnicka" - specjalny obszar ochrony; dyrektywa siedliskowa; ustanowiony na podstawie DECYZJI KOMISJI z dnia 10 stycznia 2011 r. w sprawie przyjęcia na mocy dyrektywy Rady 92/43/EWG czwartego zaktualizowanego wykazu terenów mających znaczenie dla Wspólnoty składających się na kontynentalny region biogeograficzny (notyfikowana jako dokument nr C(2010) 9669)(2011/64/UE) (Dziennik Urzędowy Unii Europejskiej L 33 str. 146)

·Obszar Natura 2000 "Dolina Czarnej Nidy" - specjalny obszar ochrony; dyrektywa siedliskowa; ustanowiony na podstawie DECYZJI KOMISJI z dnia 10 stycznia 2011 r. w sprawie przyjęcia na mocy dyrektywy Rady 92/43/EWG czwartego zaktualizowanego wykazu terenów mających znaczenie dla Wspólnoty składających się na kontynentalny region biogeograficzny (notyfikowana jako dokument nr C(2010) 9669)(2011/64/UE) (Dziennik Urzędowy Unii Europejskiej L 33 str. 146)

Wszystkie wymienione w uchwale nazwy miejscowości są zgodne z Wykazem urzędowych nazw miejscowości.

Obszar i przebieg granic przedmiotowej aglomeracji określono na mapie w skali 1:10 000, która stanowi załącznik do przedmiotowej uchwały. Zgodnie z rozporządzeniem Ministra Gospodarki Morskiej i Żeglugi Śródlądowej z dnia 27 lipca 2018 r. w sprawie sposobu wyznaczania obszarów i granic aglomeracji (Dz. U. poz. 1586), granica aglomeracji przebiega wzdłuż zewnętrznych działek ewidencyjnych - zabudowanych albo przeznaczonych pod zabudowę, skanalizowanych albo przewidzianych do skanalizowania.

Uchwała nie narusza obowiązków gminy w zakresie odprowadzania i oczyszczania ścieków komunalnych wynikających z przepisów o samorządzie gminnym.

Rada Miejska w Morawicy podejmuje niniejszą uchwałę po uzgodnieniu przez Burmistrza Miasta i Gminy Morawica z właściwymi organami administracji publicznej.